联合国

S

安全理事会

Distr.
GENERAL

S/20976
22 November 1989
CHINESE
ORIGINAL: ENGLISH

秘书长关于联合国脱离接触观察员部队的报告

（1989年5月23日至1989年11月21日）

目 录

	段 次
导 言	1
一、观察员部队的组成和部署	2 - 9
A. 组成和指挥	2 - 4
B. 部署	5 - 7
C. 轮调	8
D. 纪律	9
二、后勤	10
三、部队的活动	11 - 19
A. 任务和指导原则	11 - 12
B. 行动自由	13
C. 停火的维持	14
D. 监视《脱离接触协定》中的隔离区和限制区	15 - 17
E. 地雷	18
F. 人道主义活动	19
四、经费问题	20
五、安全理事会第338(1973)号决议的执行	21 - 22
六、意见	23 - 26
地图. 1989年5月观察员部队的部署情况	

89-29221

导 言

1．本报告叙述联合国脱离接触观察员部队（观察员部队）１９８９年5月23日至1989年11月21日期间的活动。 报告的目的是向安全理事会叙述观察员部队依照安理会１９７４年5月３１日第350(1974)号决议交付、并且经随后的一些决议（最近的一项为１９８９年５月30日第633(1989)号决议）予以延长的任务所进行的各种活动。

一、观察员部队的组成和部署

A．组成和指挥

2．观察员部队在１９８９年11月的组成如下：

奥地利	５３１
加拿大	２２７
芬 兰	４１０
波 兰	１５９[a]
	１３２７
联合国军事观察员（由联合国停战监督组织派遣）	7
	１３３４

3．此外，情况需要时还由停战监督组织派到以色列－叙利亚混合停火委员会的观察员协助观察员部队。

4．阿道夫·拉道埃少将继续指挥该部队。

---

a 包括依照安全理事会主席１９８８年４月２５日给秘书长的信（S/19836）调到联合国阿富汗巴基斯坦斡旋代表团（阿巴斡旋团）的四名军官，安全理事会１９８８年10月３１日第６２２（１９８８）号决议确认了此项调动。

B. 部署

5. 观察员部队人员仍部署在隔离区内及其附近，近处设基地兵营和后勤部队；观察员部队的总部设在大马士革。 1989年11月观察员部队的部署情况参看附图。

6. 目前，奥地利营驻守大马士革－库奈特拉公路以北及包括该公路在内的隔离区内的19个据点和7个哨所，每天按预定路线进行28次不定时巡逻。芬兰营驻守大马士革－库奈特拉公路以南隔离区内的16个据点和6个哨所，每天进行26次不定时巡逻。停战监督组织的军事观察员驻守隔离区内及其附近的11个观察哨所，他们的行动受观察员部队节制。

7. 奥地利营的基地兵营设在隔离区以东8公里的瓦迪法乌亚尔附近。芬兰营的基地兵营设在隔离区以西的齐瓦尼村附近。奥地利营继续同波兰的后勤部队合用其基地兵营，芬兰营则同加拿大的后勤连合用齐瓦尼兵营。加拿大的通信部队分驻齐瓦尼兵营和法乌亚尔兵营以及大马士革和库奈特拉。宪兵队分驻大马士革、太巴列和齐瓦尼兵营。

C. 轮调

8. 奥地利特遣队于1989年5月19日和26日进行了部分轮调。芬兰特遣队于1989年8月24日进行了部分轮调。波兰后勤部队于1989年10月1日进行了轮调。加拿大后勤部队于1988年6月5日和9月4日进行了轮调。

D. 纪律

9. 观察员部队全体成员纪律严明、坚韧不拔和明白事理，足以为他们本人、他们的指挥官以及派特遣队参加观察员部队的各国增光。

二. 后勤

10. 第二线和第三线后勤支援继续由加拿大和波兰的后勤部队提供。 大马士革国际机场继续充作观察员部队轮调的空运站。拉塔基亚港和塔尔图斯港则用于海运。 一个空运控制机构在大马士革办理业务，海运则由当地代理商办理。 停战监督组织经特别要求时可提供战区内空中支援。

三. 部队的活动

A. 任务和指导原则

11. 观察员部队的任务和指导原则以及其工作仍和1974年11月27日秘书长报告[1]中所说明的相同。

12. 观察员部队在当事各方的合作下，继续执行交付给它的任务。 部队指挥官及其参谋人员同以色列和阿拉伯叙利亚共和国的军事联络人员保持密切接触，这有助于任务的执行。

B. 行动自由

13. 《脱离接触协定议定书》规定所有特遣队享有为执行任务所必需的行动自由；但是，仍然存在着行动自由受到限制的问题。秘书长将继续尽一切努力纠正这种情况。

C. 停火的维持

14. 观察员部队继续监督以色列同阿拉伯叙利亚共和国遵守停火。 在报告所述期间，始终维持停火，没有发生严重事件。

D. 监视《脱离接触协定》中的隔离区和限制区

15. 观察员部队继续根据其任务规定，监视隔离区，确保隔离区内没有军队存在。 监视的方式是设立固定的据点和观察哨所，一天24小时派兵驻守，并且不定时派遣步兵或机动巡逻队按预定路线日夜巡逻。 此外，还设立临时哨所，并不时为执行特定任务进行巡逻。 按照叙利亚当局所执行的方案（见S/17177号文件，第17段）平民继续回到隔离区。 阿拉伯叙利亚共和国已派警察驻守隔离区，以履行其管理职责。 观察员部队也据此调整其行动，以便有效执行《脱离接触协定》规定的监视任务。

16. 按照《脱离接触协定》的规定，观察员部队继续对限制区内的军备和军队进行两星期一次的视察。 观察员部队的视察队是在当事双方联络员的陪同和协助之下进行视察的。 在当事方提出要求时，观察员部队还给予协助和进行斡旋。在执行这些任务时，观察员部队继续得到双方的合作，但双方都对视察队在某些地区的行动和视察施加限制。观察员部队仍在继续设法使双方撤销这些限制，以便保证它能够自由出入双方的一切地区。

17. 观察员部队仍对A线（参看地图）以西近旁放牧的叙利亚牧羊人的安全感到关切。 在这些地区已清除地雷的新巡逻路径上加强巡逻， 并在区内经常巡逻，有助于防止意外事故的发生。 在隔离区南部修筑的一道安全放牧栅栏继续发挥作用，减少了一些意外事故。 隔离区内正在沿A线和B线修筑新的巡逻小路。

E. 地雷

18. 地雷对观察部队人员和隔离区内日增的居民仍然构成威胁。部队正在继续同双方协商，尽力使执勤地区成为无雷区。 在本报告所述期间，波兰的三个扫雷队清理的面积共43 790 平方米。 他们共发现和排除反坦克地雷11枚、集束炸弹6枚、大炮炮弹25枚、迫击炮榴弹 5 枚、手榴弹1枚以及许多轻武器弹药。

F. 人道主义活动

19. 在本报告所述期间，观察员部队向红十字国际委员会提供设施，协助投递包裹和信件并协助人员和个人物品通过隔离区。

四、经费问题

20. 秘书长于1989年10月18日向大会提交的报告（A/44/630）的第8段指出，如果安全理事会将观察员部队的任务期限延长到1989年11月30日以后，并假定部队的现有兵力和职责不变，则预计到1989年11月30日以后，观察员部队的费用每月毛额3 368 000美元（净额3 283 000美元）。

五、安全理事会第338(1973)号决议的执行

21. 安全理事会第633（1989）号决议决定将观察员部队的任务再延长六个月，同时要求有关各方立即执行其第338（1973）号决议，并请秘书长在延长期限终了时，提出关于局势发展和为执行该决议所采取措施的报告。

22. 秘书长已在按照大会1988年12月6日第43/54A号决议提出的关于中东局势的报告（A/44/737-S/20971）中，说明寻求和平解决中东问题的努力，特别是说明为执行安全理事会第338（1973）号决议在各级所作的努力。秘书长已继续就这个问题同各方和有关各国的政府保持接触。

六、意见

23. 联合国脱离接触观察员部队于1974年5月成立，对安全理事会和1974年5月31日以色列和叙利亚部队《脱离接触协定》所要求的停火进行监督。观察员部队在当事各方的合作下，继续有效地执行其职责。在本报告所述期间，以色列—叙利亚地区保持平静，没有发生严重事故。

24. 尽管以色列—叙利亚地区目前平静无事，但就整个中东局势来说，仍是危机四伏。 除非能够全面解决中东问题的各个方面，否则，这种局势很可能持续下去。 我仍然希望，有关各方都能坚决努力， 来全面处理这个问题，以求达成安全理事会第338(1973)号决议所要求的公正而持久的和平解决。

25. 在当前情况下，我认为观察员部队必须继续留驻该地区。 因此，我建议安全理事会再次延长部队的任务期限六个月，至1990年5月30日止。阿拉伯叙利亚共和国政府已对提议的延长表示同意。 以色列政府也已表示同意。

26. 最后，我要对派遣部队参加观察员部队和派出停战监督组织军事观察员配属该部队的各国政府表示感谢。 我要借此机会向部队指挥官阿道夫·拉道埃少将、部队官兵和文职人员以及停战监督组织配属观察员部队的军事观察员致敬。 他们的效率和忠诚堪为典范，执行了安全理事会交付给他们的重要任务。

注

1 《安全理事会正式记录，第二十九年，1974年10月、11月和12月份补编》，S/11563号文件，第8至10段。

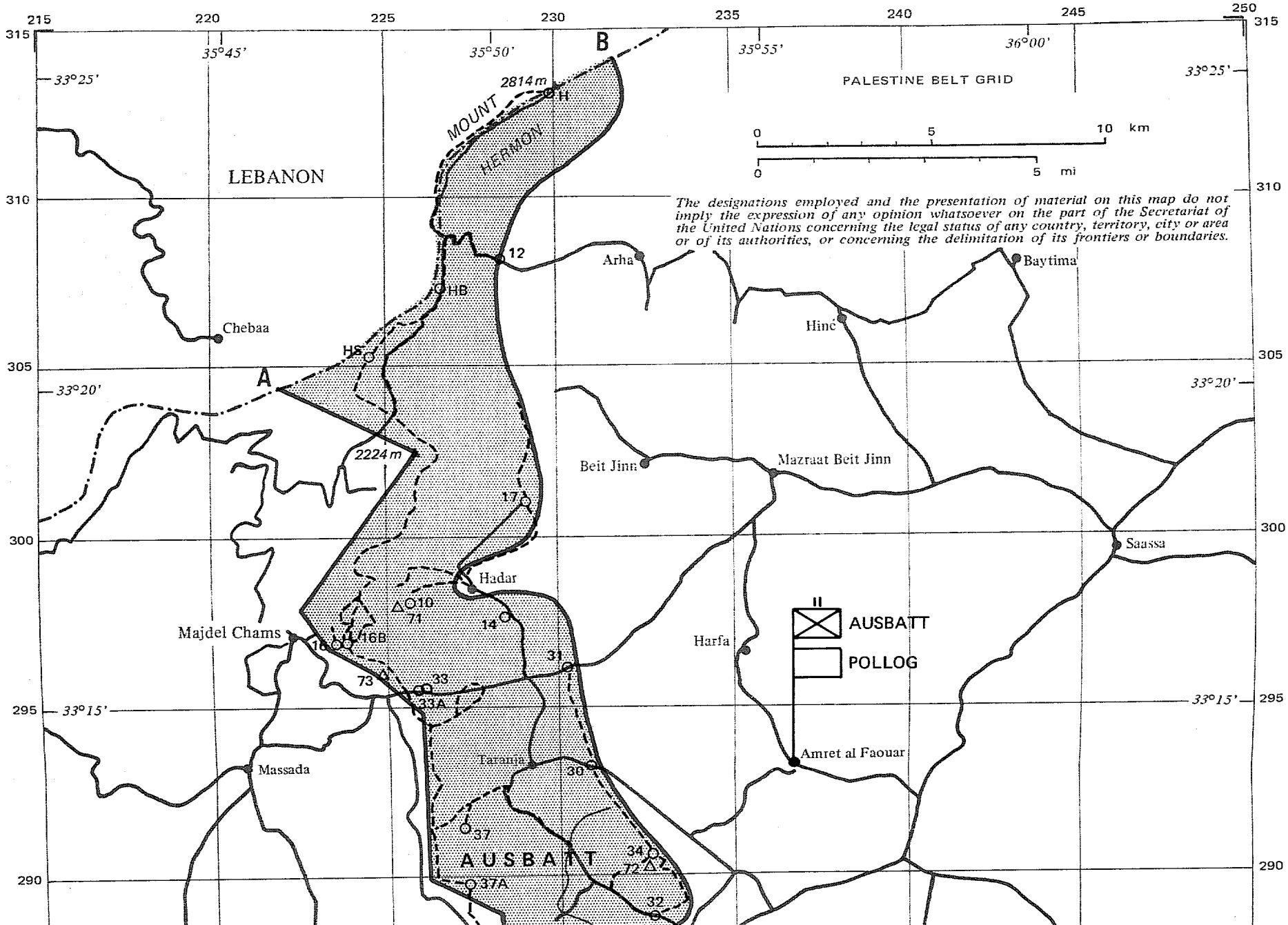

PALESTINE BELT GRID
0 5 10 km
0 5 mi
The designations employed and the presentation of material on this map do not imply the expression of any opinion whatsoever on the part of the Secretariat of the United Nations concerning the legal status of any country, territory, city or area or of its authorities, or concerning the delimitation of its frontiers or boundaries.
LEBANON
MOUNT HERMON
2814 m
2224 m
A
B
Chebaa
Arha
Baytima
Hinć
Beit Jinn
Mazraat Beit Jinn
Saassa
Hadar
Majdel Chams
Harfa
Amret al Faouar
Massada
Taranja
AUSBATT
POLLOG
35°45'
35°50'
35°55'
36°00'
33°25'
33°20'
33°15'

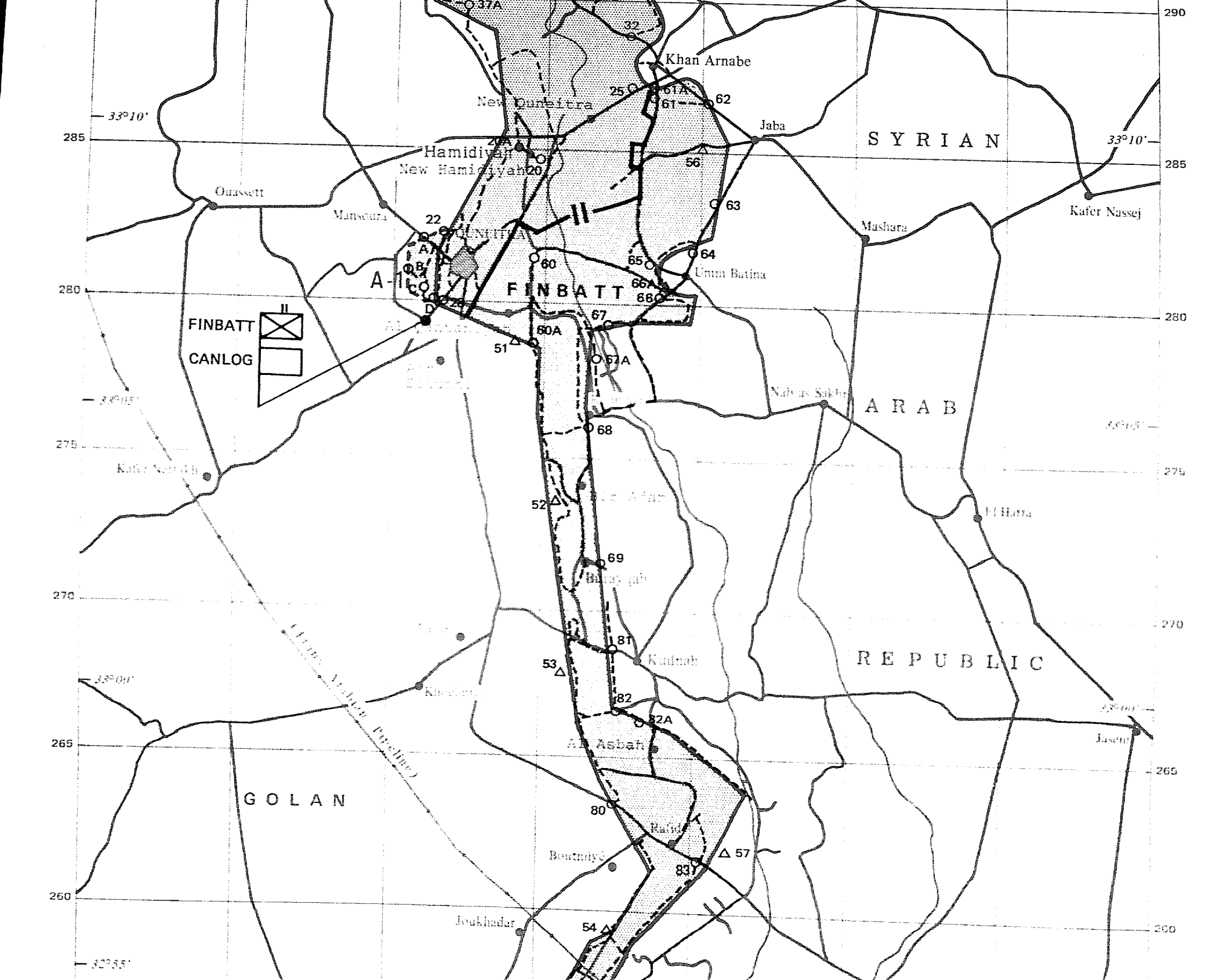

FINBATT
CANLOG
SYRIAN
ARAB
REPUBLIC
GOLAN
FINBATT
Khan Arnabe
New Quneitra
Hamidiyah
New Hamidiyah
Jaba
Kafer Nassej
Mashara
Umm Batina
Ouassett
Mansoura
Nabas Sakhr
El Harra
Kudnah
Al Asbah
Rafid
Boutmiyé
Joukhadar
Jasem
33°10'
33°05'
33°00'
32°55'
285
280
275
270
265
260
290

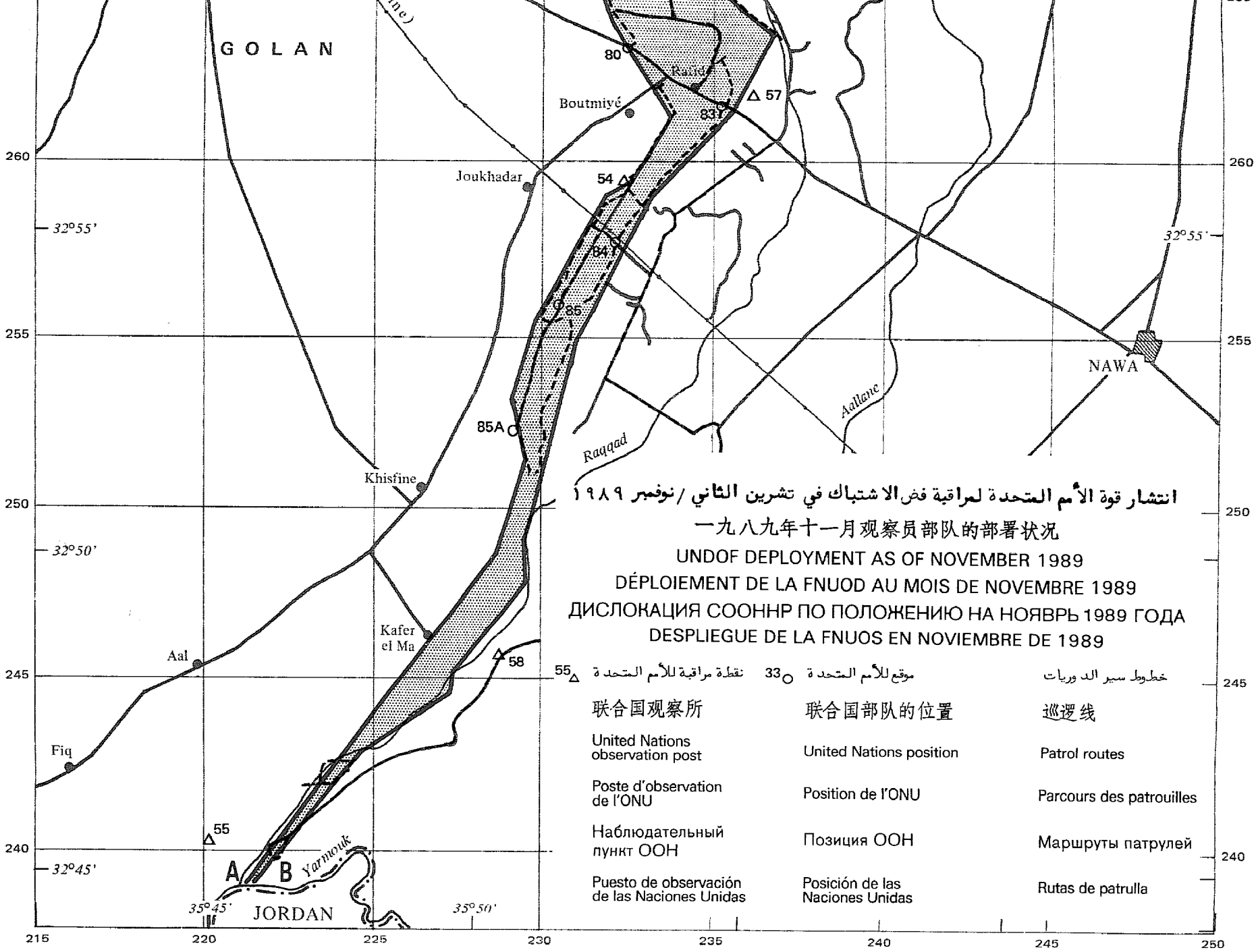

MAP NO. 2916 REV. 26 UNITED NATIONS
NOVEMBER 1989