



**Генеральная Ассамблея**  
**Совет Безопасности**

Distr.: General  
28 June 2006  
Russian  
Original: English

---

Генеральная Ассамблея  
Шестидесятая сессия  
Пункт 40 повестки дня  
Положение на оккупированных территориях  
Азербайджана

Совет Безопасности  
Шестидесят первый год

**Письмо Постоянного представителя Азербайджана при  
Организации Объединенных Наций от 28 июня 2006 года  
на имя Генерального секретаря**

Имею честь препроводить настоящим заявление министра иностранных дел Азербайджанской Республики Эльмара Мамедъярова от 19 июня 2006 года в связи с крупными пожарами на оккупированных территориях Азербайджана, а также полученные со спутника фотографии, отражающие положение на местности (см. приложение).

Буду признателен за распространение в срочном порядке настоящего письма и приложения к нему в качестве документа шестидесятой сессии Генеральной Ассамблеи по пункту 40 повестки дня и Совета Безопасности.

(Подпись) Яшар Алиев  
Посол  
Постоянный представитель



**Приложение к письму Постоянного представителя  
Азербайджана при Организации Объединенных Наций  
от 28 июня 2006 года на имя Генерального секретаря**

**Заявление министра иностранных дел Азербайджанской  
Республики**

19 июня 2006 года

Совершенная Республикой Армения агрессия против Азербайджанской Республики имеет серьезные негативные последствия для оккупированных азербайджанских территорий.

К сожалению, требования Совета Безопасности о немедленном, полном и безусловном выводе всех оккупационных сил с территорий Азербайджана остаются невыполненными, а отсутствие надлежащей реакции подвигает Армению на продолжение своих незаконных действий на оккупированных азербайджанских территориях.

Попытки Армении закрепить результаты своей вооруженной агрессии путем безжалостной эксплуатации природных ресурсов на оккупированных территориях и переселение на эти территории Азербайджана поселенцев армянского происхождения вынуждают Азербайджан обратиться к Генеральной Ассамблее.

Пункт, озаглавленный «Положение на оккупированных территориях Азербайджана», рассматривался в повестке дня пятьдесят девятой и шестидесятой сессий Генеральной Ассамблеи, чтобы решить проблему оккупации и ее последствий. Посетившая эти оккупированные территории миссия ОБСЕ по установлению фактов подтвердила в своем докладе озабоченность Азербайджана в связи с расселением армян на этих территориях и подчеркнула недопустимость изменения демографической ситуации на этих территориях.

Сегодня я хотел бы обратиться к вниманию международной общественности на срочный вопрос, который требует рассмотрения и принятия безотлагательных действий со стороны международного сообщества.

Мы были потрясены поступившей из достоверных источников информацией о массовых пожарах в восточной части оккупированных территорий Азербайджана, в частности в горных и равнинных районах, используемых в качестве сельскохозяйственных угодий и мест проживания в захваченных армянами районах Агдама и Ходжавенда.

Мы получили спутниковые фотографии этих районов, которые дают более детальное представление о варварских методах, используемых армянской стороной.

На площади 132,2 квадратных километра были разрушены или уничтожены огнем несколько городов, деревень, сельскохозяйственных угодий, культурных и исторических памятников, флора и фауна, жилые дома.

Сравнив спутниковые изображения, сделанные в 2005 и 2006 годах (см. добавление), можно заметить, что в 2005 году эти территории совершенно

не были повреждены огнем. Это означает, что эти пожары произошли в 2006 году.

Анализ полученных со спутника фотографий подтверждает, что пожарами охвачена большая территория и что они будут иметь губительные последствия для всей экологической системы этих оккупированных территорий и региона в целом.

Всю выжженную территорию можно разделить на пять больших практически равных по площади частей. Увеличенное изображение показывает, что эти части отделены друг от друга полосами, не затронутыми огнем. Эти полосы видны совершенно отчетливо и тот факт, что ширина их составляет несколько километров, свидетельствует о том, что огонь едва ли мог перекинуться из одной части в другую через эти полосы.

Более того, пожары в пяти крупных частях являются локальными и очаги пожаров отделены друг от друга дорогами, каналами и другими невыжженными районами. Таким образом, одновременное возникновение пожаров в нескольких отделенных друг от друга районах, а также их массивный и целенаправленный характер позволяют предположить, что эти пожары являются делом рук человека и устроены преднамеренно.

Но даже если бы пожары были случайными, Армения, как оккупирующая держава, несет полную ответственность за их подавление.

В любом случае эти действия Армении являются грубым нарушением международного гуманитарного права, в частности положений Женевских конвенций 1949 года и Дополнительных протоколов к ним.

Я призываю все международное сообщество занять решительную единую позицию в отношении незаконных действий Армении на оккупированных территориях Азербайджана, таких, в частности, как использование разрушительных пожаров, для того чтобы сделать эти территории непригодными для проживания и сельскохозяйственного производства.

Массовые пожары нанесут серьезный и в определенной степени непоправимый ущерб экологической системе этих оккупированных территорий. Подобные акты вандализма и разрушения должны встретить всеобщее осуждение. Необходимо принять надлежащие меры для борьбы с огнем и для оценки ущерба, причиненного окружающей среде на этих территориях.

## Добавление\*

---

\* Цветные оригиналы фотографий в PDF-формате можно найти в Системе официальной документации.



Republic of Azerbaijan

**ATLAS**  
**SPACE IMAGES**

16/06/2006


**Region of Nagorny Karabakh**

**Zones of fires**

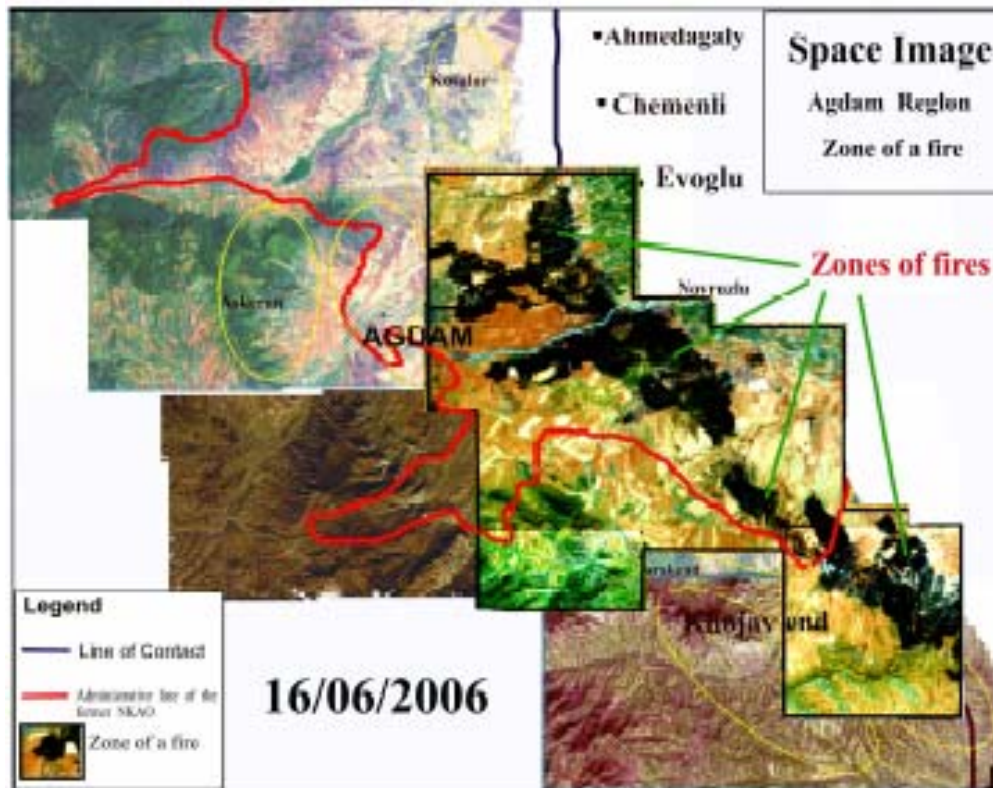
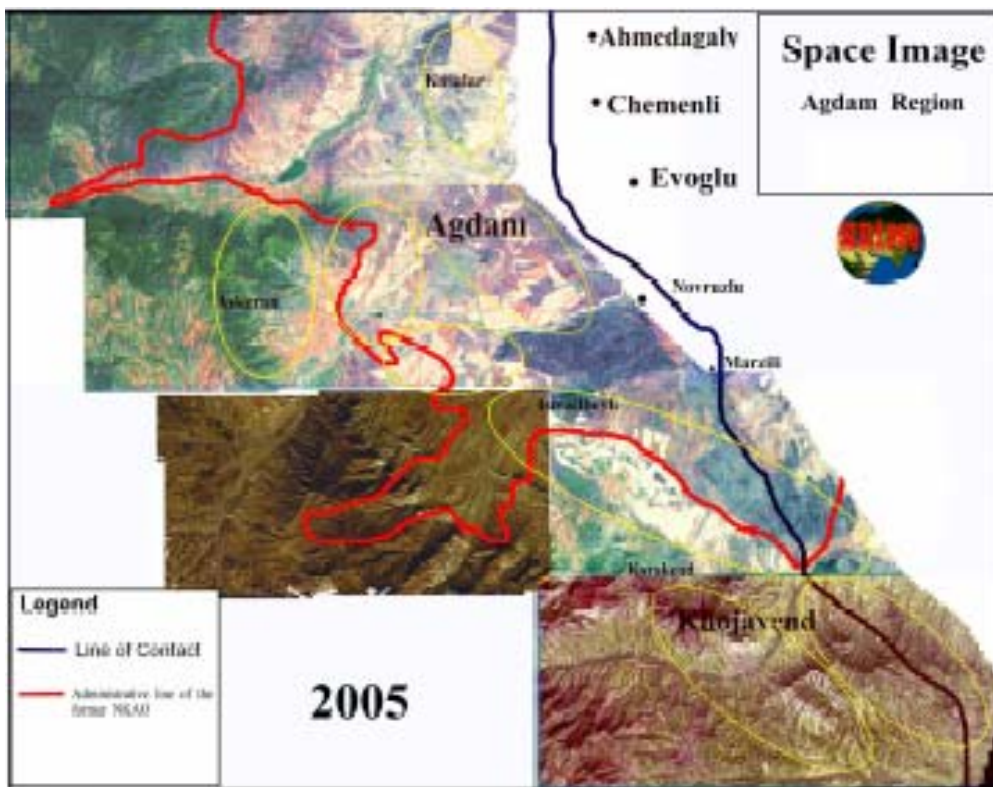


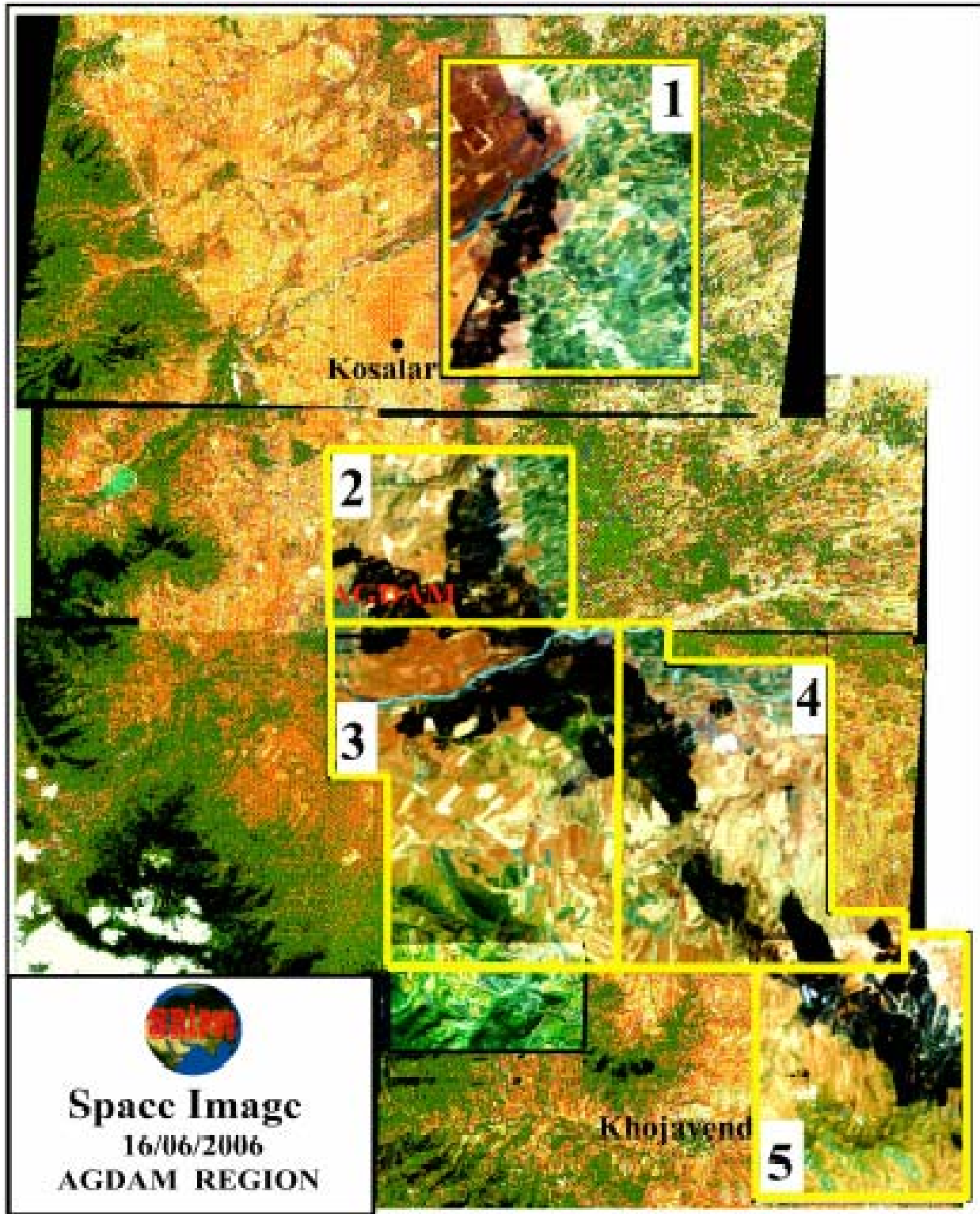


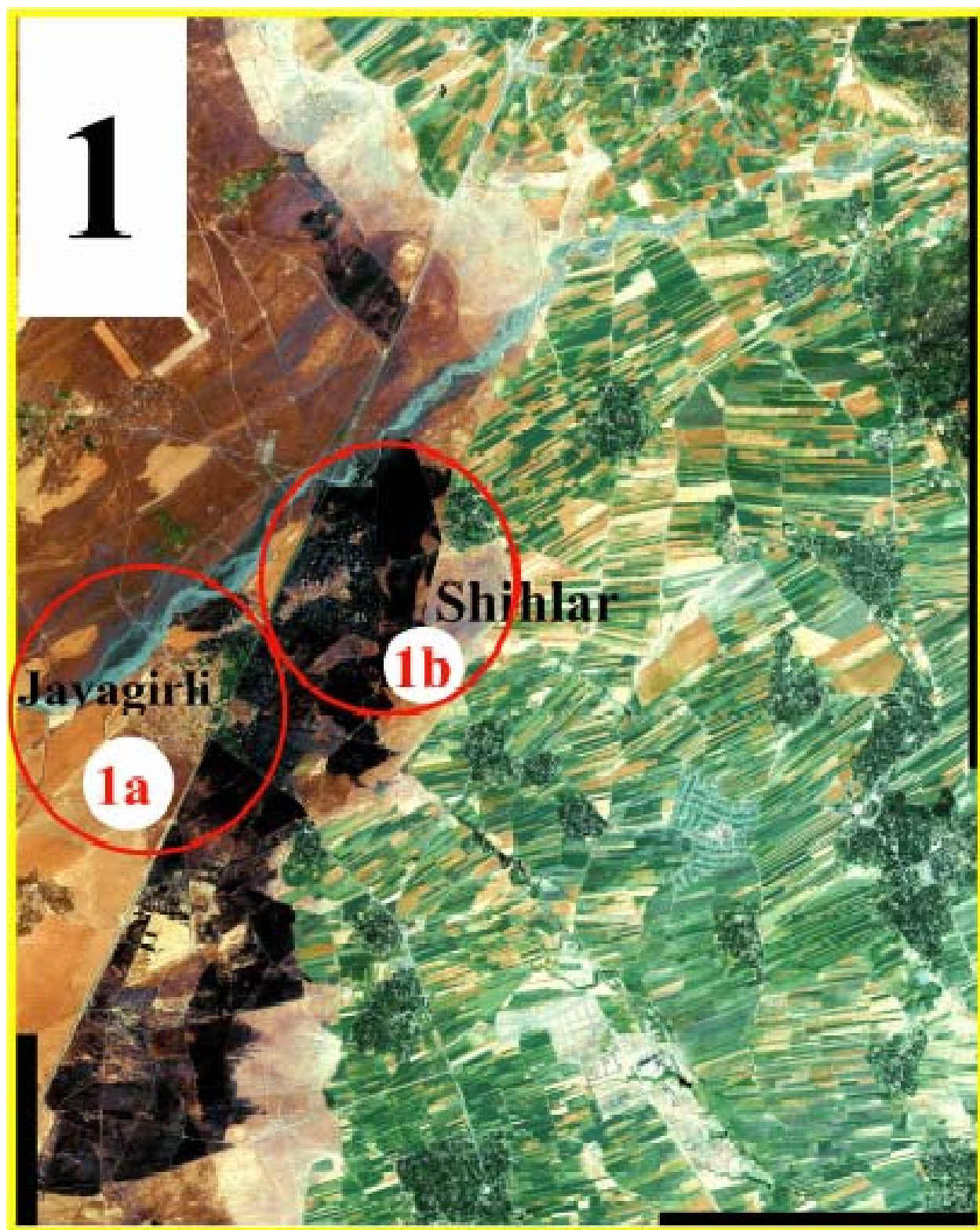




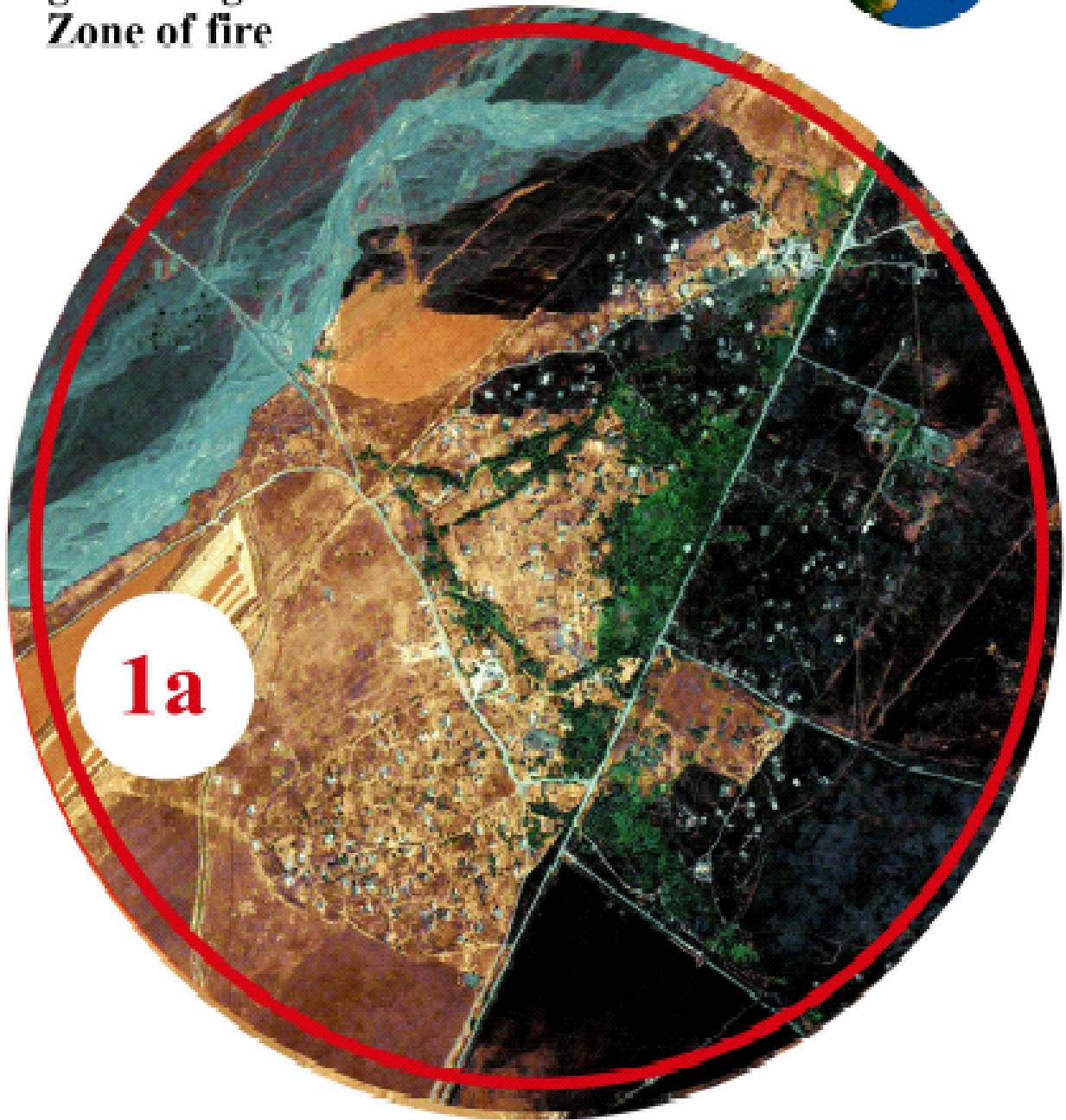









**Space Image**  
16/06/2006  
**Agdam Region**  
**Zone of fire**



**Village Javagirli**

**Space Image**  
**16/06/2006**  
**Agdam Region**  
**Zone of fire**



**Village Shihlar**



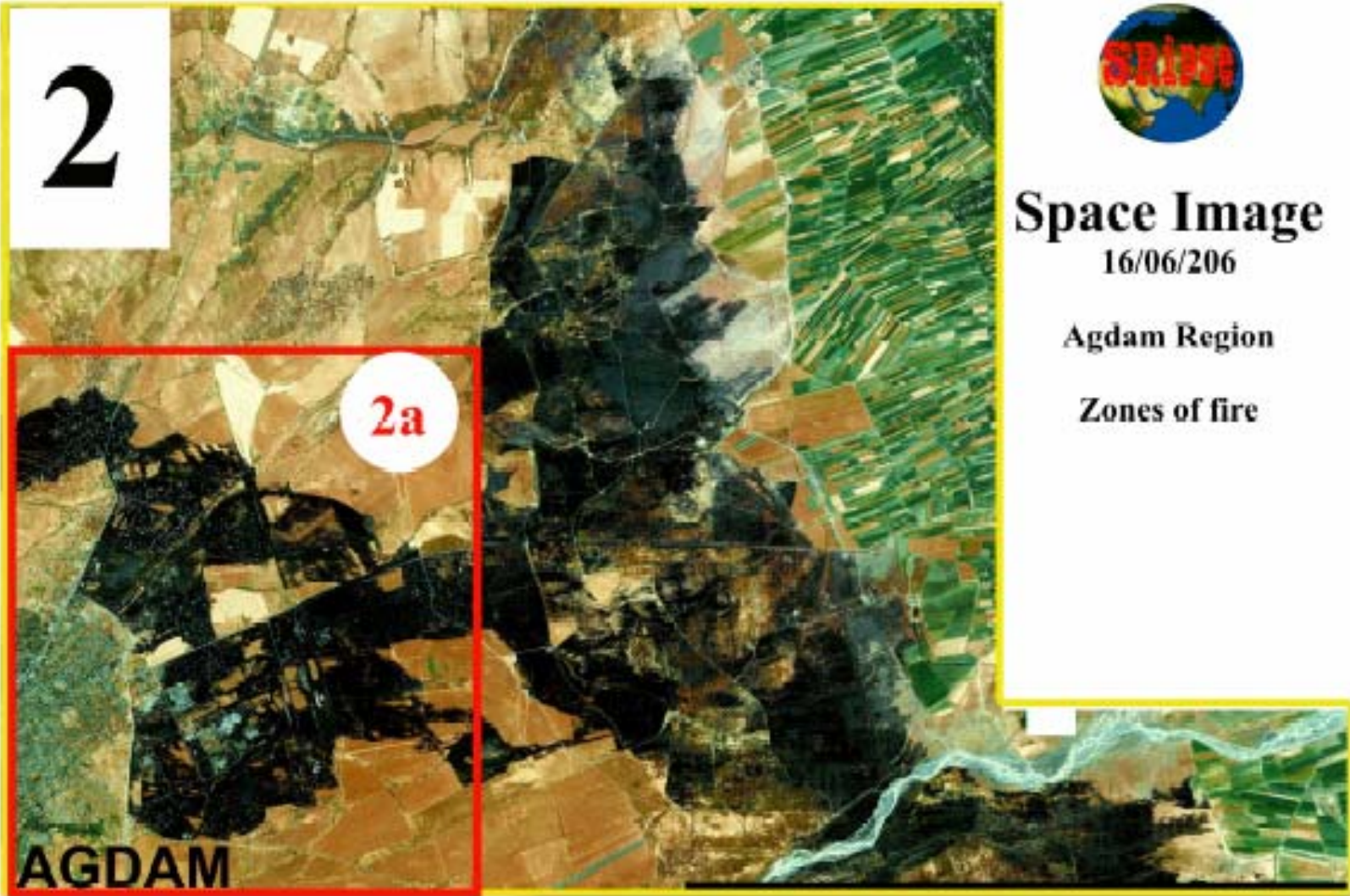


# Space Image

16/06/2006

Agdam Region

Zones of fire



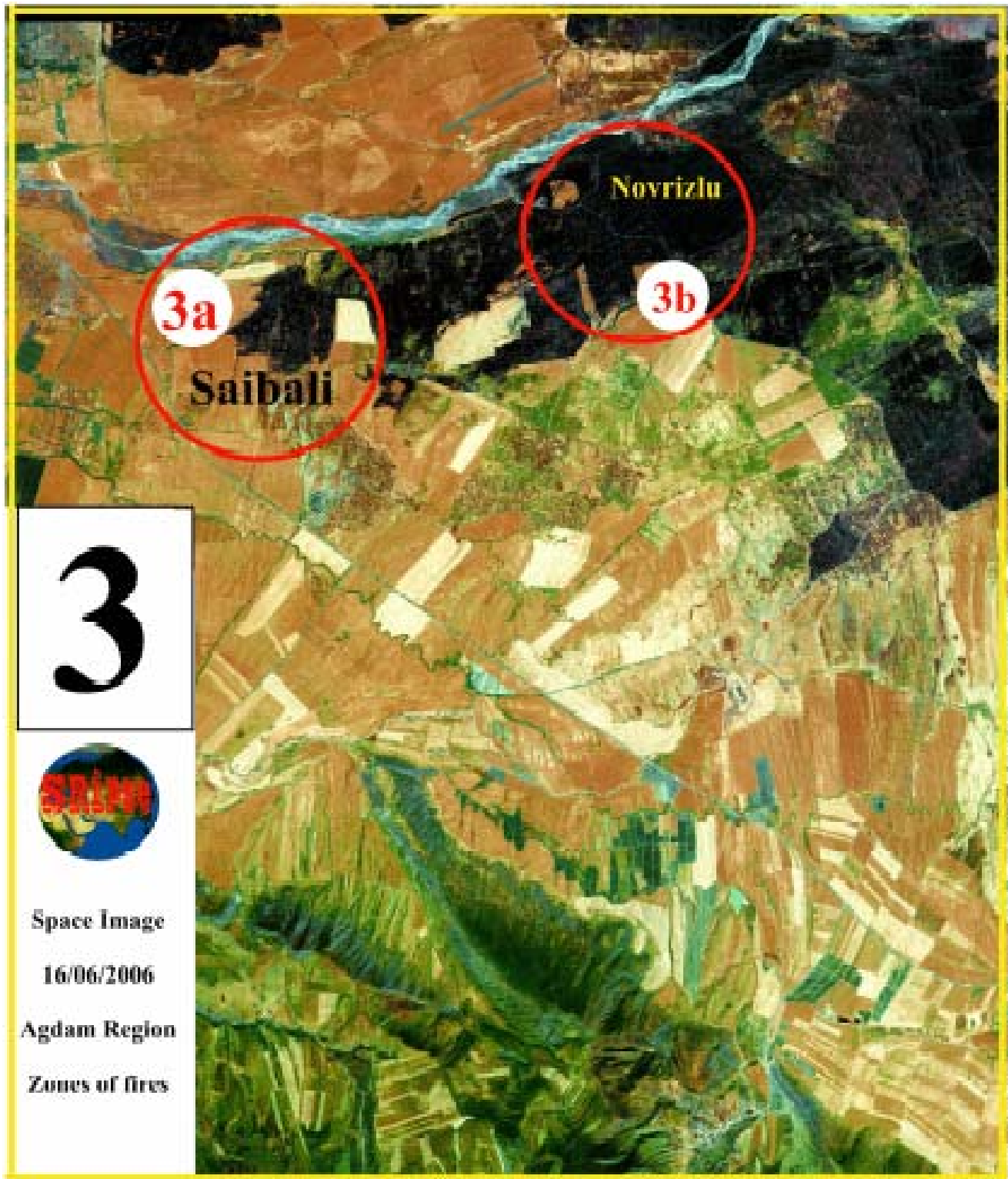


**Space Image. 16/06/2006. Agdam Region.  
Zone of fire**



**AGDAM**

The city of Agdam





Space Image. 16/06/2006.  
Agdam Region. Zone of fire.



Village Sajbaly

**Space Image.**  
16/06/2006  
**Agdam Region**  
**Zone of fire**



**Village Novrizli**

# Space Image

16/06/2006



# 4

Agdam Region

Zones of fires



# Khojavend Region. 16/06/2006

## Zones of fires



**Space Image**  
**16/06/2006**  
**Zone of fire**



**Khojavend Region**