



**Asamblea General
Consejo de Seguridad**

Distr. general
28 de junio de 2006
Español
Original: inglés

Asamblea General
Sexagésimo período de sesiones
Tema 40 del programa
La situación en los territorios ocupados de Azerbaiyán

Consejo de Seguridad
Sexagésimo primer año

**Carta de fecha 28 de junio de 2006 dirigida al Secretario
General por el Representante Permanente de Azerbaiyán
ante las Naciones Unidas**

Tengo el honor de transmitir adjunta la declaración del Sr. Elmar Mammadyarov, Ministro de Relaciones Exteriores de la República de Azerbaiyán, de fecha 19 de junio de 2006, relativa a los actuales incendios generalizados en los territorios ocupados de Azerbaiyán, y además las imágenes de satélite de la situación sobre el terreno (véase el anexo).

Le agradecería que tuviera a bien hacer distribuir la presente carta y su anexo como documento de la Asamblea General en su sexagésimo período de sesiones, en relación con el tema 40, y del Consejo de Seguridad.

(Firmado) Yashar Aliyev
Embajador
Representante Permanente



Anexo de la carta de fecha 28 de junio de 2006 dirigida al Secretario General por el Representante Permanente de Azerbaiyán ante las Naciones Unidas

Declaración del Ministro de Relaciones Exteriores de la República de Azerbaiyán

19 de junio de 2006

La agresión de la República de Armenia contra la República de Azerbaiyán ha tenido enormes consecuencias negativas para los territorios azerbaiyanos ocupados.

Lamentablemente, las demandas del Consejo de Seguridad de que se retiren inmediata, total e incondicionalmente las fuerzas de ocupación de los territorios de Azerbaiyán siguen sin atenderse, al tiempo que la falta de reacción apropiada ha servido de aliento a Armenia para proseguir sus actos ilícitos en los territorios ocupados de Azerbaiyán.

Los intentos de Armenia de consolidar los resultados de su agresión armada mediante la explotación despiadada de los recursos naturales en los territorios ocupados y el traslado a esos territorios de Azerbaiyán de colonos de origen étnico armenio han obligado a Azerbaiyán a señalar la cuestión a la atención de la Asamblea General.

El tema titulado “La situación en los territorios ocupados de Azerbaiyán” fue incluido en el programa de los períodos de sesiones quincuagésimo noveno y sexagésimo de la Asamblea General a fin de brindar la oportunidad de abordar la ocupación y sus consecuencias. En el informe de la misión de determinación de los hechos de la Organización para la Seguridad y la Cooperación en Europa en los territorios ocupados quedaron confirmadas las preocupaciones de Azerbaiyán en cuanto al asentamiento de armenios en esos territorios y se subrayó la inadmisibilidad de que se altere la situación demográfica en ellos.

En el día de hoy quisiera señalar a la atención de la comunidad internacional una cuestión urgente que precisa un examen y la adopción de medidas internacionales inmediatas.

Nos conmocionó la información fidedigna sobre los incidentes de incendios generalizados en la parte oriental de los territorios ocupados de Azerbaiyán, particularmente en las zonas montañosas y del llano habitadas y explotadas con fines agrícolas en los distritos de Agdam y Khojavend, en poder de los armenios.

Obtuvimos imágenes de satélite de esos distritos, que pintan un cuadro más detallado de los actos de barbarie perpetrados por la parte armenia.

En ese territorio de 132,2 kilómetros cuadrados varias ciudades y aldeas, tierras agrícolas, monumentos culturales e históricos, la flora y la fauna y viviendas han quedado destruidos o afectados por los incendios.

Tras compararse las imágenes de satélite de 2005 y 2006 (véase el apéndice) se observa que esos territorios no fueron afectados por incendios en 2005. Ello demuestra que esos incendios ocurrieron en el transcurso de 2006.

Los análisis de las fotografías de satélite confirman que los incendios son de gran escala y tendrán consecuencias desastrosas para todo el sistema ecológico de esos territorios ocupados y de la región en su conjunto.

Toda la zona asolada por los incendios podría dividirse en cinco grandes extensiones de aproximadamente igual tamaño. Una mirada más detallada revela que esas extensiones están separadas unas de otras por franjas, que han quedado intactas. Las franjas se ven claramente y el hecho de que son de varios kilómetros de anchura evidencia que el incendio difícilmente pudo haberlas salvado para propagarse de una parte a otra.

Además, los incendios en las cinco grandes extensiones están localizados, aislados unos de otros por carreteras, canales y otras zonas no afectadas. En consecuencia, es aparente que la conflagración simultánea en varias zonas separadas entre sí y su naturaleza generalizada y localizada da motivos para creer que los incendios fueron provocados intencionalmente.

Y aún en el caso de que los incendios se debiesen a causas naturales, sobre la Potencia ocupante recae toda la responsabilidad de suprimirlos.

Sea como fuere, esos actos de Armenia constituyen una flagrante violación del derecho internacional humanitario, en particular las Convenciones de Ginebra de 1949 y sus protocolos facultativos.

Exhorto a toda la comunidad internacional a que adopte una posición unificada y enérgica frente a los actos ilícitos de Armenia en los territorios ocupados de Azerbaiyán, como es valerse de incendios destructivos para hacer de esos territorios lugares no aptos para vivir o cultivar.

Los incendios generalizados causarán un daño grave y en cierto grado irreversible al sistema ecológico de esos territorios ocupados. Esos actos vandálicos y destructivos deben ser objeto de una amplia condena. Deberían tomarse las medidas precisas para suprimir los incendios y evaluar el daño ocasionado al medio ambiente en esos territorios.

Apéndice*

* Las imágenes originales en color, en formato PDF, pueden consultarse en el ODS.




Republic of Azerbaijan

ATLAS
SPACE IMAGES

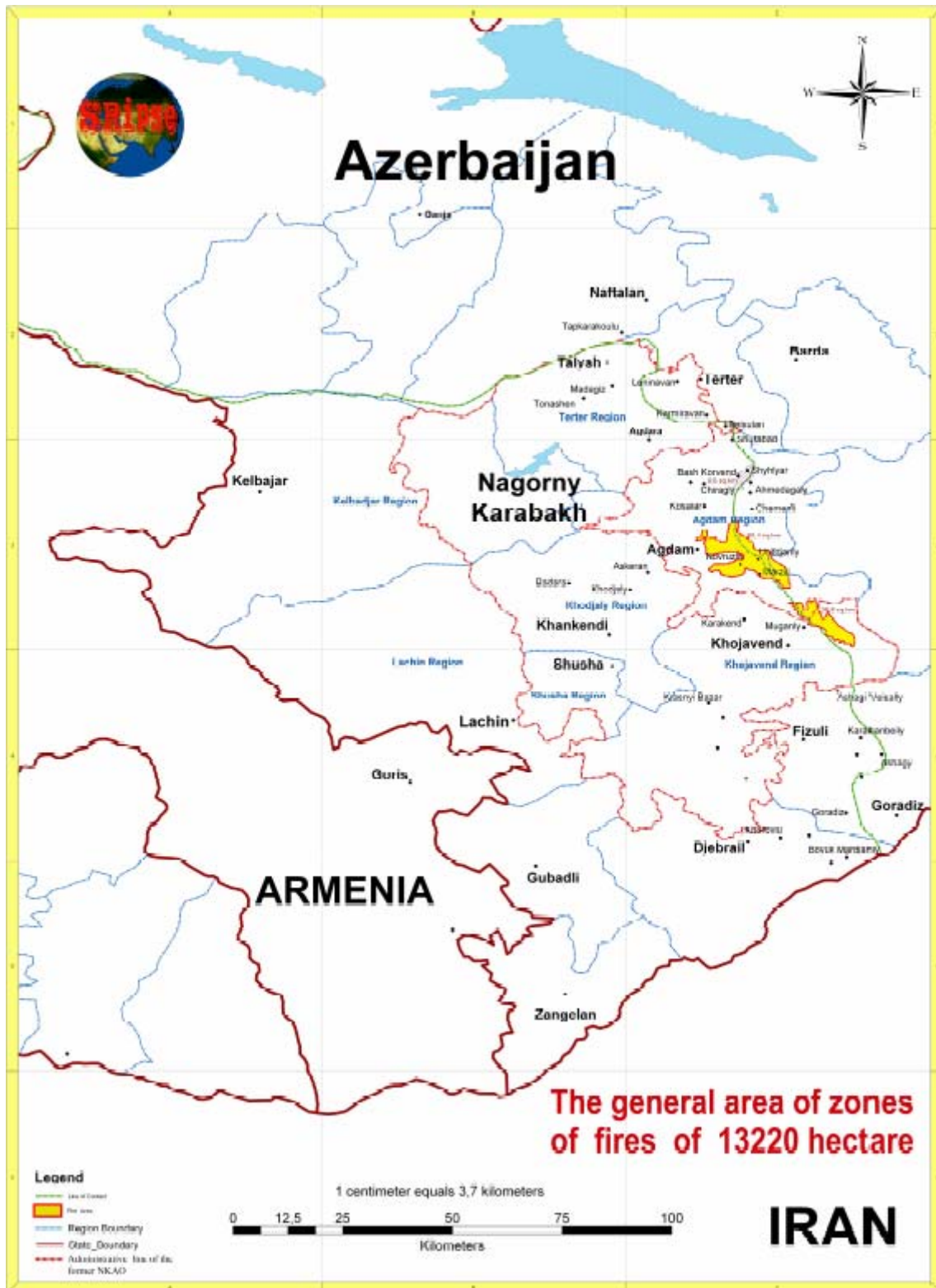
16/06/2006


Region of Nagorny Karabakh

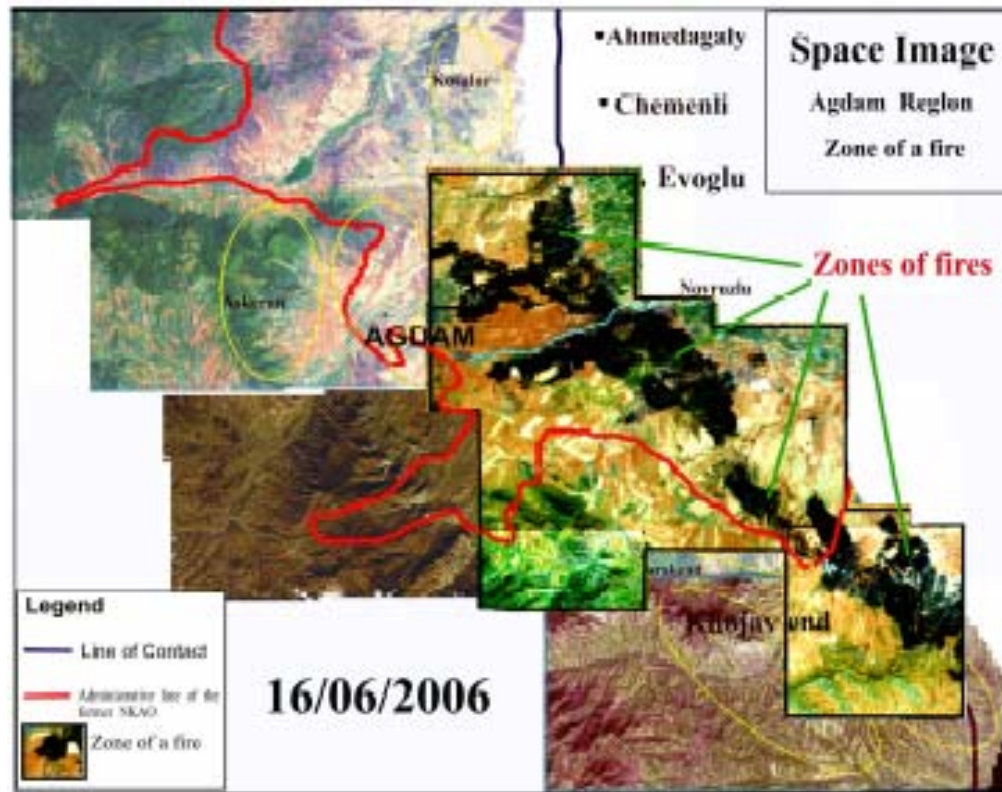
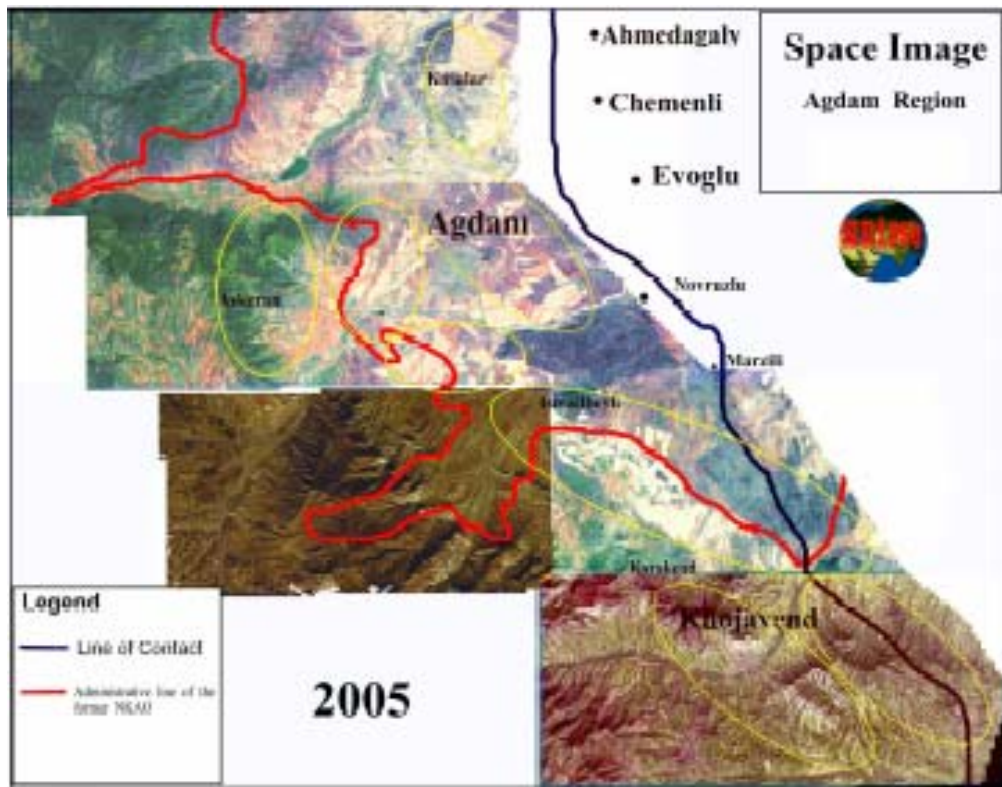
Zones of fires

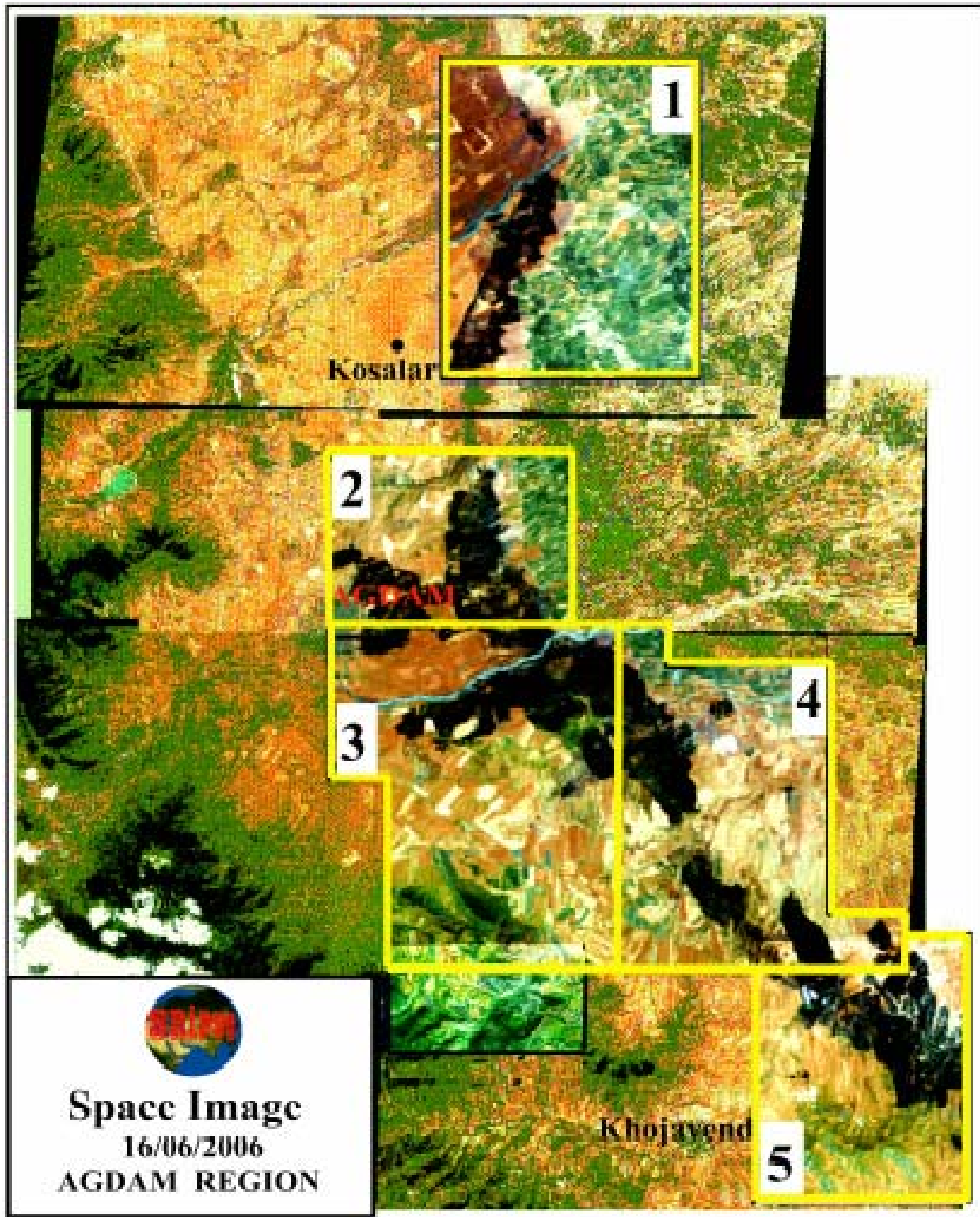


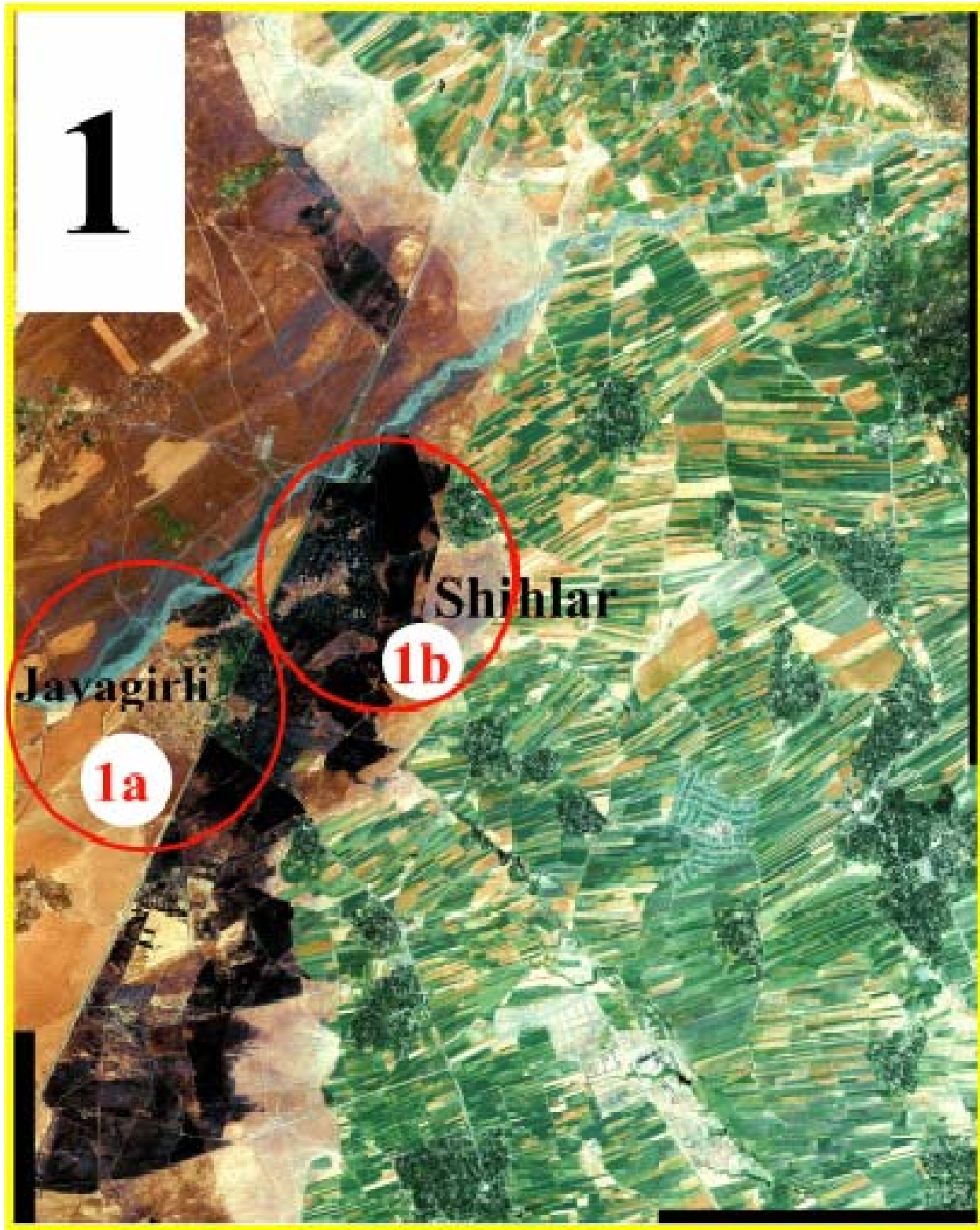




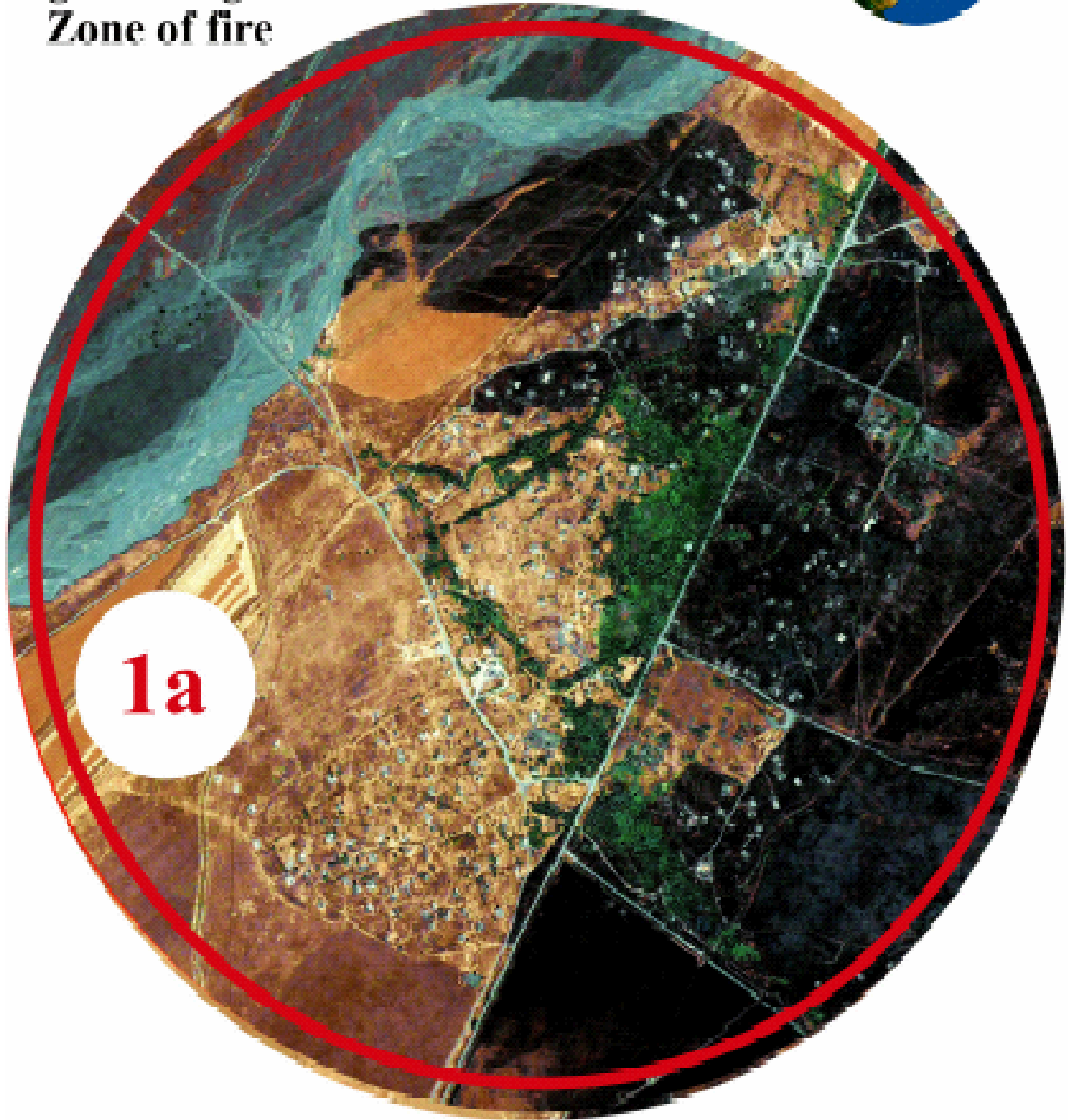









Space Image
16/06/2006
Agdam Region
Zone of fire



Village Javagirli

Space Image
16/06/2006
Agdam Region
Zone of fire



Village Shihlar




Space Image

16/06/2006

Agdam Region

Zones of fire



2

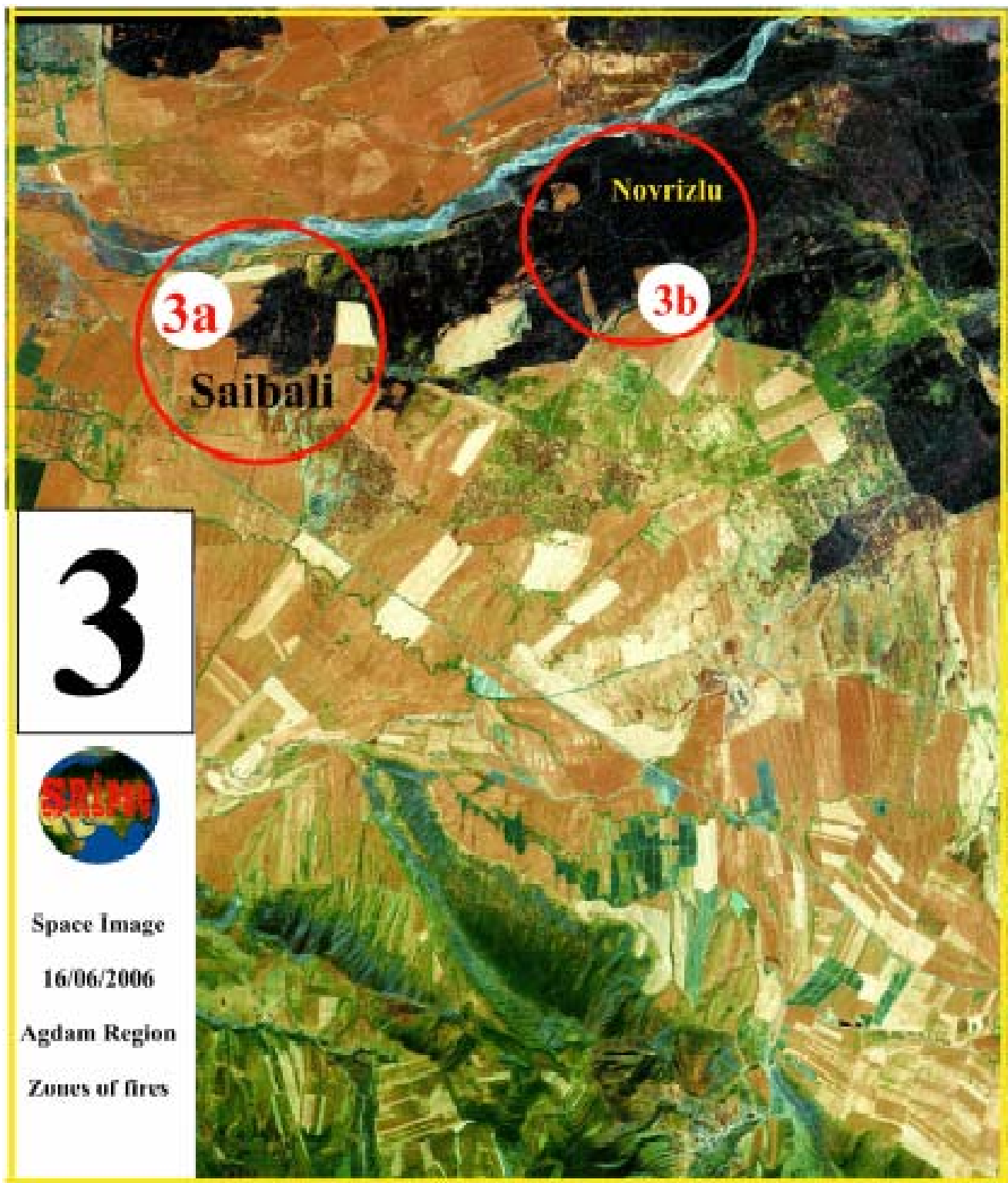
2a

AGDAM

**Space Image. 16/06/2006. Agdam Region.
Zone of fire**



The city of Agdam



Space Image. 16/06/2006.
Agdam Region. Zone of fire.



Village Sajbaly

Space Image.
16/06/2006
Agdam Region
Zone of fire



Village Novrizli

Space Image

16/06/2006



4

Agdam Region

Zones of fires



Khojavend Region. 16/06/2006

Zones of fires



Space Image
16/06/2006
Zone of fire



Khojavend Region