



Совет Безопасности

Distr.
GENERAL

S/20453
8 February 1989
RUSSIAN
ORIGINAL: ARABIC

Письмо Постоянного представителя Ирака при Организации
Объединенных Наций от 8 февраля 1989 года на имя
Генерального секретаря

По поручению моего правительства имею честь препроводить Вам письмо заместителя Премьер-министра и Министра иностранных дел Иракской Республики г-на Тарика Азиза от 8 февраля 1989 года.

Буду признателен Вам за распространение настоящего письма и приложения к нему в качестве документа Совета Безопасности.

ИсмаТ КИТТАНИ
Постоянный представитель

Приложение

Письмо заместителя Премьер-министра и Министра иностранных дел
Ирака от 8 февраля 1989 года на имя Генерального секретаря

Как Вам известно, иранские вооруженные силы в течение многих лет оккупировали обширные районы иракской территории. Оккупация Ираном иракской территории до того, как в апреле 1988 года началось освобождение этой территории, выглядела следующим образом:

<u>Местность</u>	<u>Оккупированная площадь</u>
1. Аль-Фав	235 кв. км
2. Шаламша	175 кв. км
3. Маджнун	1447 кв. км, включая площадь озера
4. Макхфар Зайд	56 кв. км
5. Сайф Сад-Сануба	143 кв. км
6. Зубайдат	127 кв. км
7. Мехран	182 кв. км
8. Халабджа/Панджуин/Мават	1899 кв. км
9. Хадж Умран	170 кв. км

Иракские вооруженные силы освободили оккупированную иракскую территорию, общая площадь которой составляла 4434 кв. км, после ряда боев, происшедших в период между апрелем и июлем 1988 года. В ходе этих боев были освобождены такие районы, как Аль-Фав, Шаламша, острова Маджнун, Зубайдат, район, расположенный к востоку от Басры, Халабджа и Хадж Умран.

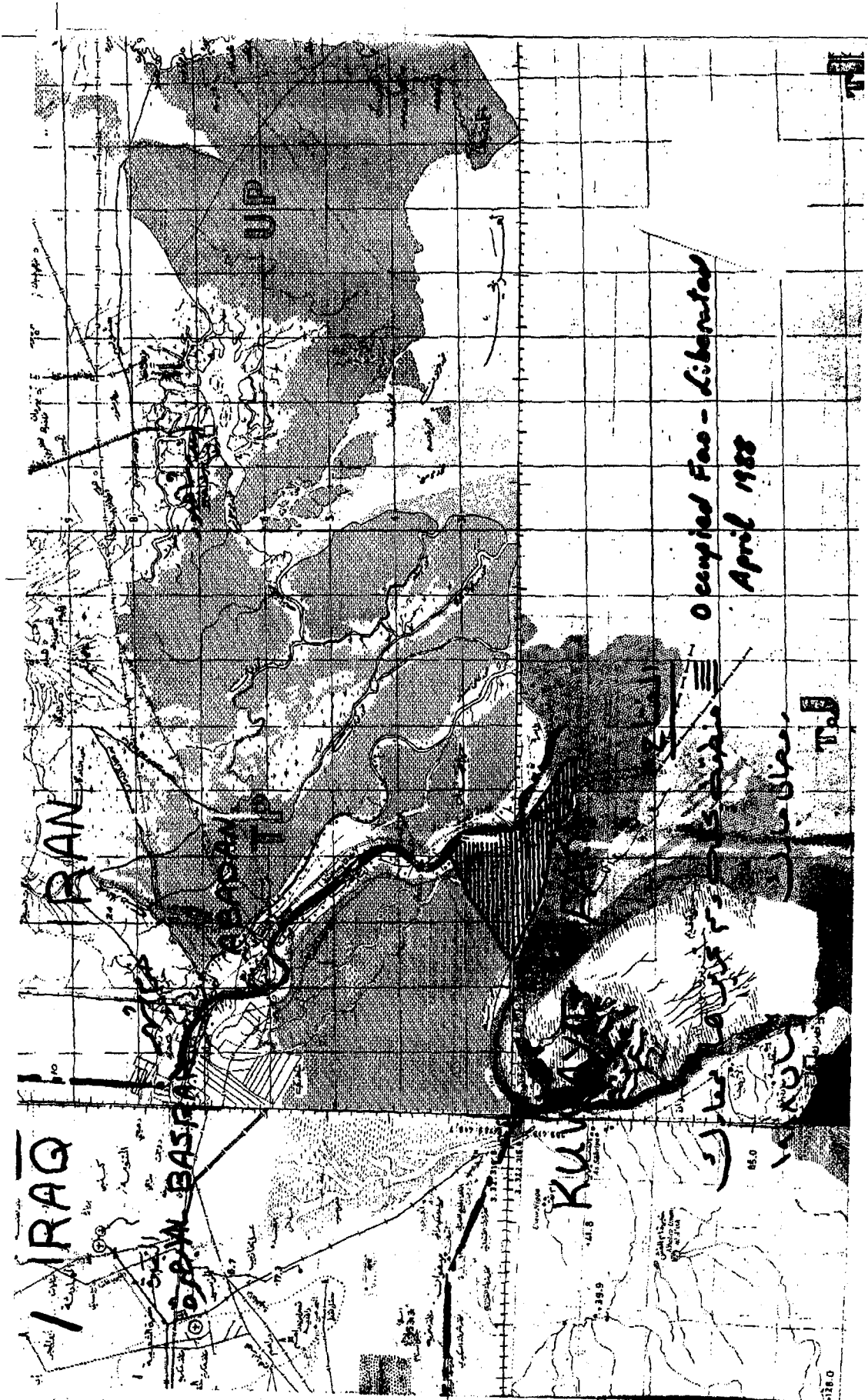
Как Вам известно, иракские вооруженные силы, руководствуясь военными потребностями, обусловленными необходимостью проведения освободительных операций, вторглись вглубь иранской территории и удерживали эту территорию под своим контролем в течение такого периода, который требовали военная задача и необходимость оттеснить иранские оккупационные силы и отобрать у них оружие и военную технику. Иракские войска ушли назад, как только было завершено освобождение иракской территории и иранская военная машина была уничтожена. Площадь соответствующей территории составила 9619 кв. км.

Настоящим мы препровождаем комплект карт иракской территории, которую Иран с упорством оккупировал в течение ряда лет и с которой он отказывался выводить войска, несмотря на принятие Советом Безопасности нескольких резолюций, причем последней из них является резолюция 598 (1987). На этих картах также показана иранская территория, с которой иракские войска ушли по своей собственной инициативе после осуществления освободительных операций.

Эти достоверные факты свидетельствуют о добрых намерениях Ирака, его уважении территориальной целостности своего соседа, Ирана, отсутствии у него каких-либо замыслов и его желании достичь урегулирования, которое обеспечило бы уважение прав и достоинства обеих сторон в соответствии с нормами международного права и положениями резолюции 598 (1987). Это также подтверждает существенное различие между принципиальной позицией Ирака и позицией Ирана, когда эта страна силой оккупировала иракскую территорию и называла такую оккупацию "освобождением", говоря о богатствах и ресурсах, лежащих в ее недрах и на ее поверхности, так, будто они уже являются иранской собственностью. Как мы уже сообщали Вам во многих письмах, распространенных в качестве документов Совета Безопасности, эта позиция свидетельствует о намерении незаконно захватить такую территорию и удерживать ее в качестве плацдарма для совершения новых актов оккупации и экспансии.

Буду признателен Вам за распространение настоящего письма в качестве документа Совета Безопасности.

Тарик АЗИЗ
Заместитель Премьер-министра
и Министр иностранных дел
Иракской Республики



IRAQ

IRAN

BASRA

KUWAIT

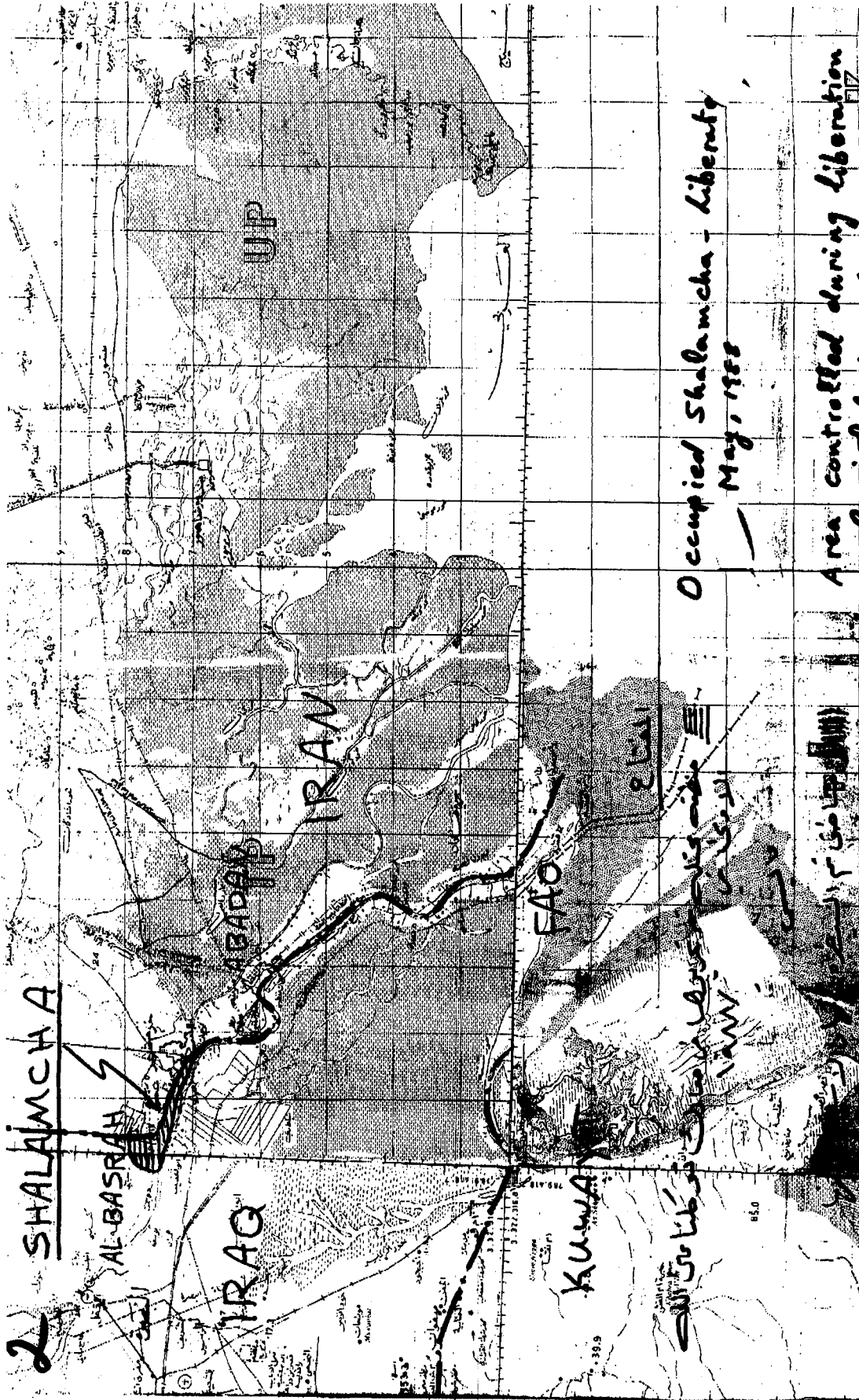
UP

Occupied Fao - Liberated

April 1988



1180



2 SHALAMCHA

AL-BASRAH

IRAQ

BAGDAD

IRAN

FASO

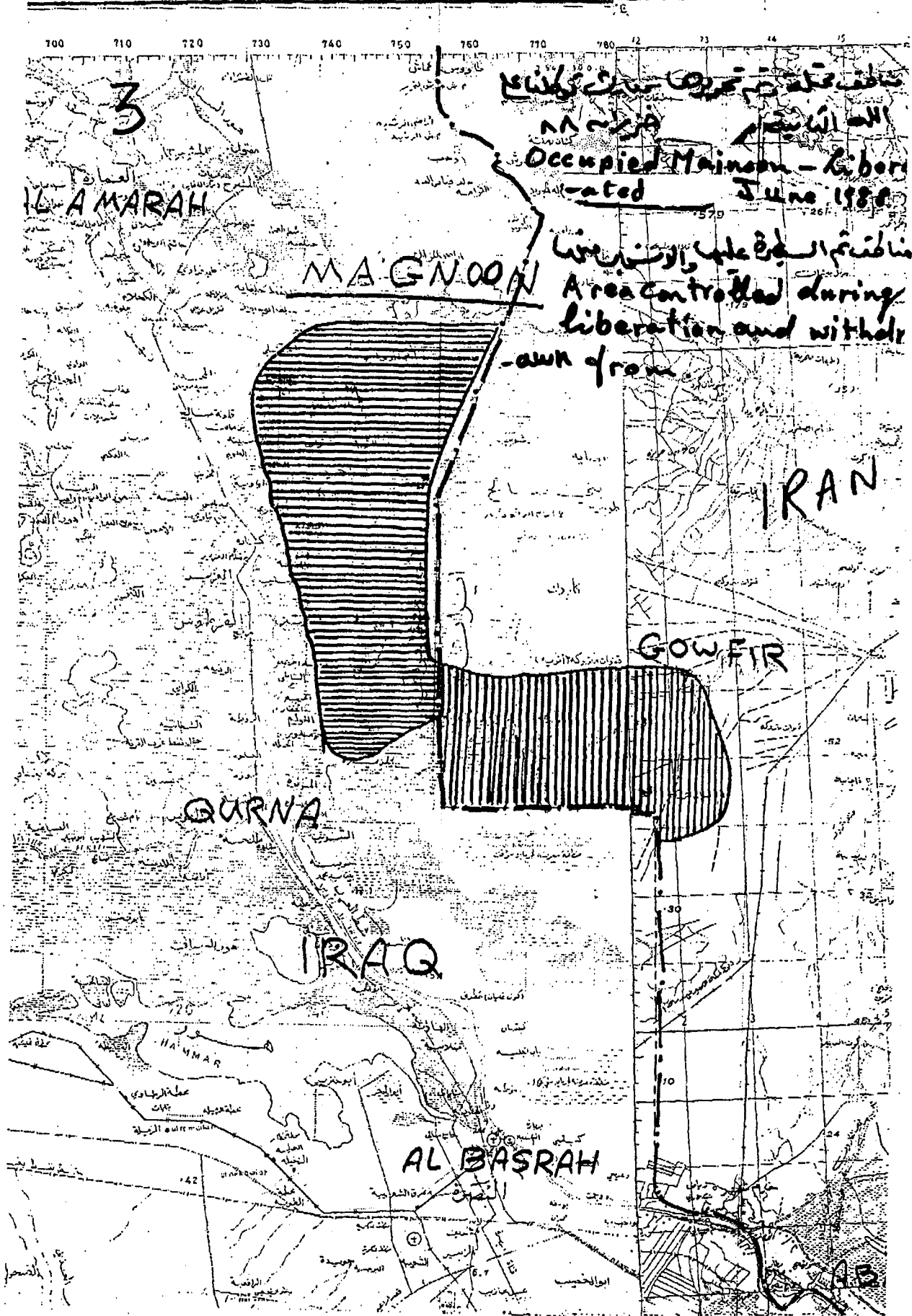
KUTUBA

Occupied Shalamcha - Liberty
— May, 1988

Area controlled during liberation
and withdrawal from.

المنطقة التي كانت تحت سيطرة الجيش العراقي في مايو 1988

المنطقة التي كانت تحت سيطرة الجيش العراقي في مايو 1988



3

IL AMARAH

MAGNOON

مناطق تحت سيطرة تحريرها
التي استولت عليها
Occupied Mainoon - liberated June 1980

مناطق التي سيطر عليها والانسحاب منها
Area controlled during liberation and withdrawal from Iran

IRAN

GOWFIR

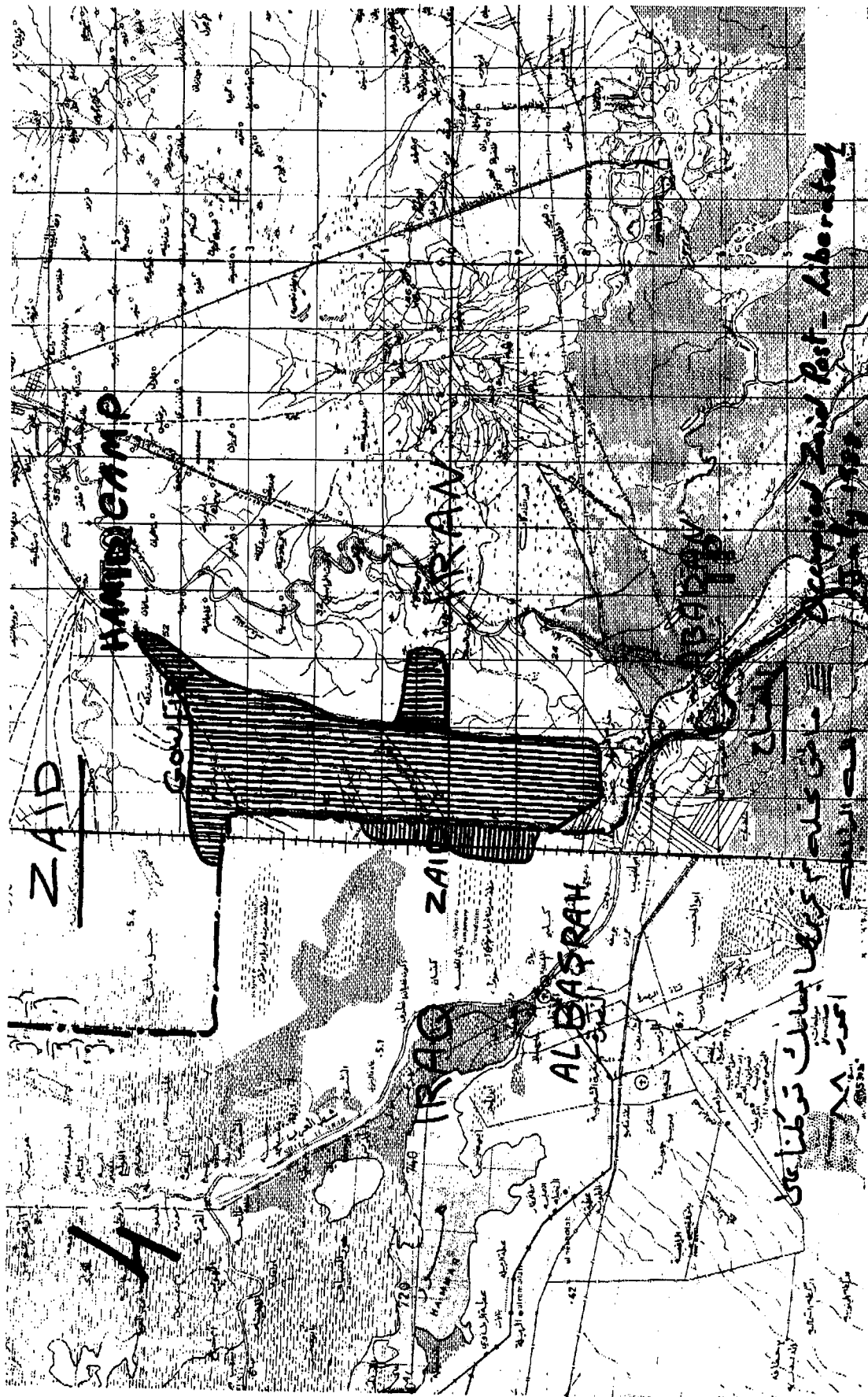
QURNA

IRAQ

AL BASRAH

HAMMAR

AB



Zaid

Hambicamp

Coal

Iraq

Karran

Al Basrah

Battar

Occupied Zaid Post - Liberated

التي على يدنا
 تحررت

A

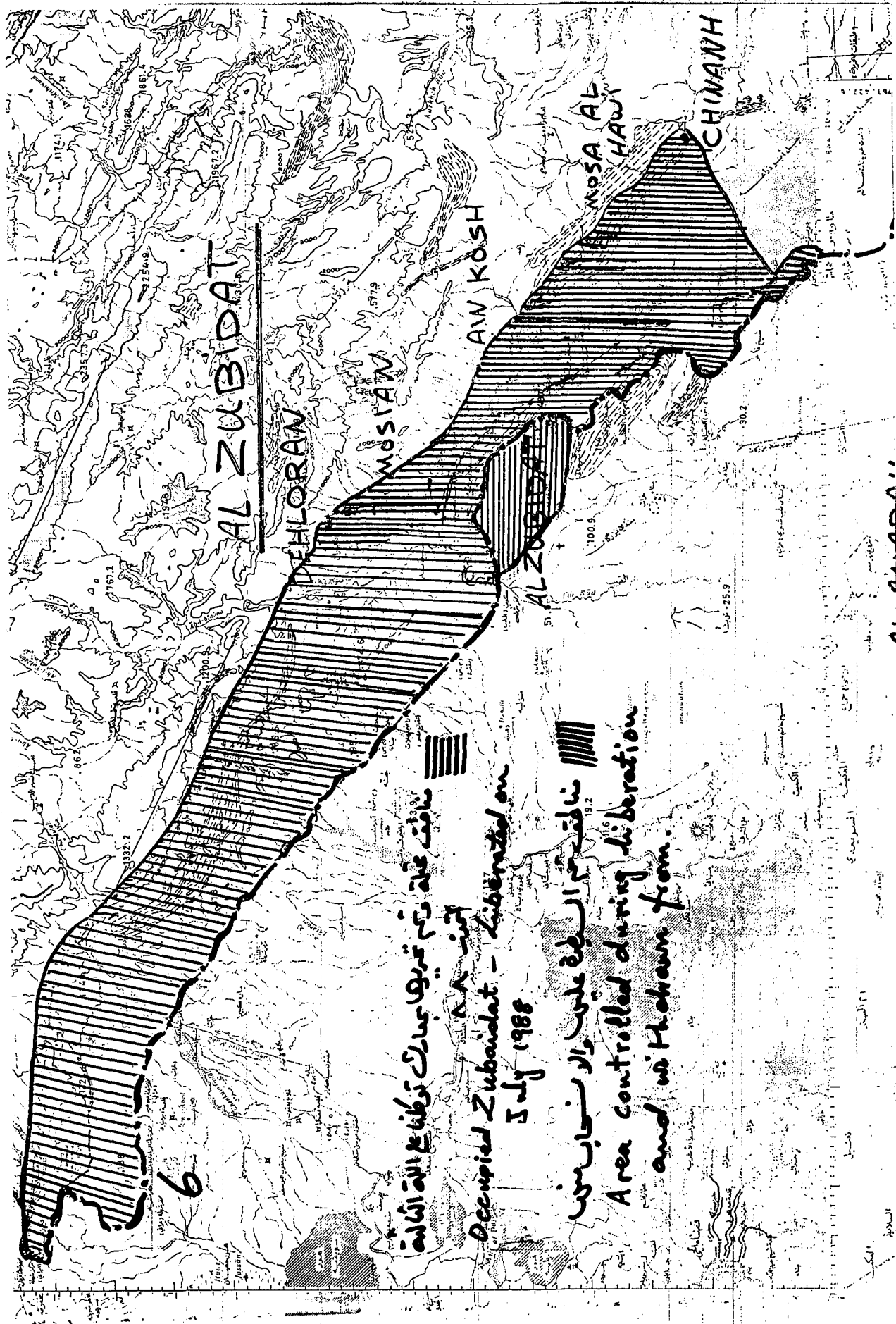
3

KAILAN - MAHRAN



مناطق تحتلها وتم تحريرها في صاريال
 قوتلنا على الله الاربعة ٨٨
 مناطق تم السيطرة عليها والاشباب من
 (Arabic text and symbols)

Occupied
 Saif Saad - Zahab
 July 1986
 Liberated
 WA SHIRIAN
 Area controlled during liberated
 and withdrawn from



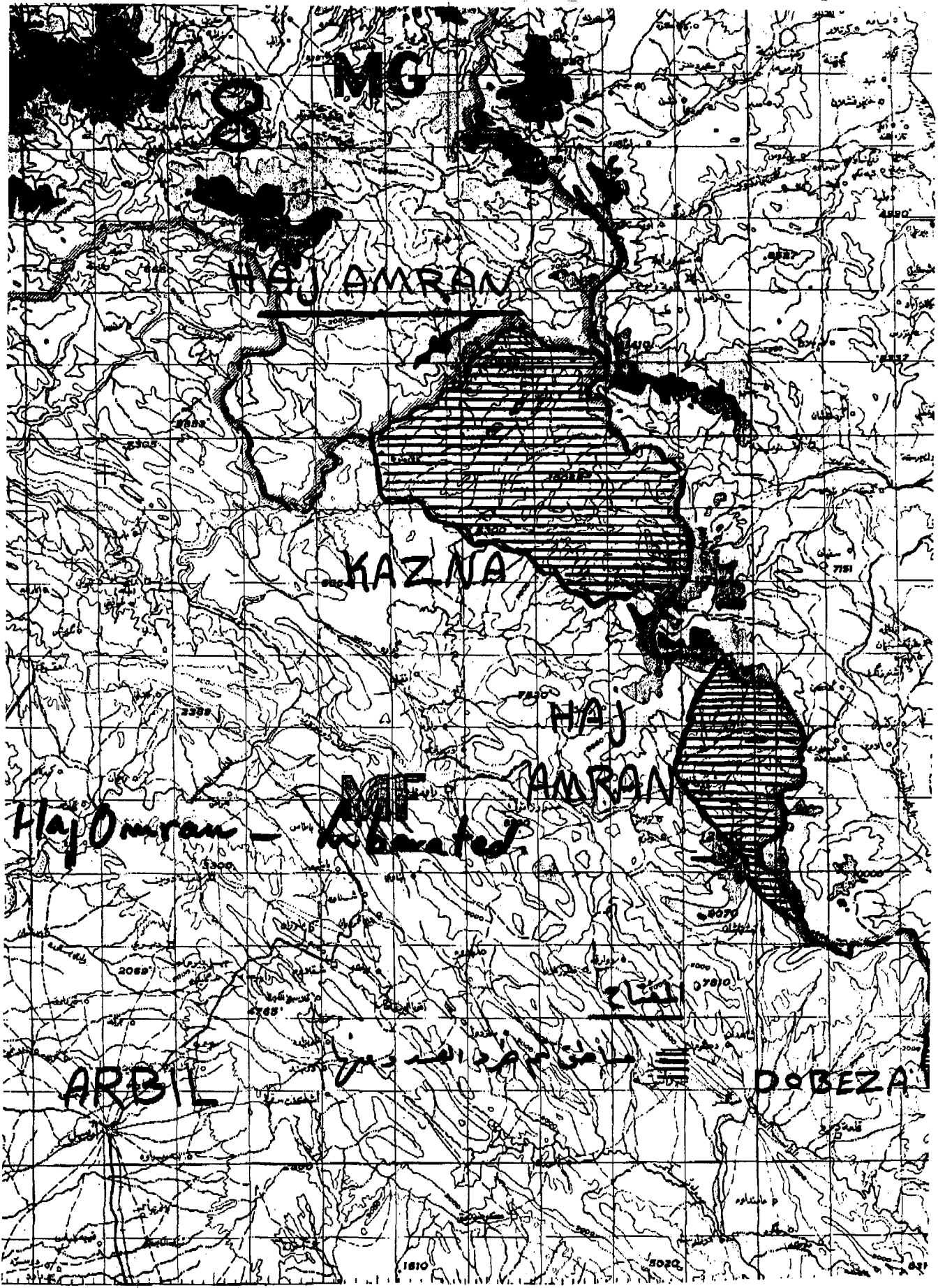
منطقة تحتة رقم تمويلا بحدك توطن مع الية الثالثة
 تحت اسم
 A.A.

Occupied Zubaidat - liberated on
 5 July 1988

منطقة تحت السيطرة على والاشوا بونين
 Area controlled during liberation
 and withdrawn from.

AL ZUBIDAT





MO

HAJ AMRAN

KAZNA

HAJ AMRAN

Haj Omran - *[Arabic]*

ARBIL

DOBEZA