ISSN 0378-5386

Boletín demográfico
Demographic Bulletin

AMÉRICA LATINA: URBANIZACIÓN Y EVOLUCIÓN DE LA POBLACIÓN URBANA

1950-2000

LATIN AMERICA: URBANIZATION AND URBAN POPULATION TRENDS

NACIONES UNIDAS
UNITED NATIONS

AÑO/ YEAR XXXVIII, No. 75
Enero / January 2005

Comisión Económica para América Latina y el Caribe/
Economic Commission for Latin America and the Caribbean

Centro Latinoamericano y Caribeño de Demografía (CELADE) – División de Población/
Latin American and Caribbean Demographic Centre (CELADE)- Population Division

Santiago de Chile / Santiago,Chile.

LC/G 2268-P

Enero / January 2005

El presente Boletín fue preparado en el Área de Población y Desarrollo del CELADE – División de Población de la CEPAL por Daniela González, a partir de la base de datos de Distribución Espacial y Urbanización en América Latina y el Caribe (DEPUALC) bajo la coordinación de Jorge Rodríguez y en consulta con Guiomar Bay. La autora agradece a Juliane Welz por el apoyo prestado para la elaboración de los cuadros y el material cartográfico, así como la colaboración brindada por Ernesto Espinoza y Rodrigo Espina. La elaboración de este Boletín se benefició del apoyo proporcionado por el Programa Regional sobre Población y Desarrollo CEPAL/UNFPA.

NOTA: Las denominaciones utilizadas en este Boletín y la forma en que se han presentado los datos que contiene no implican, de parte del CELADE – División de Población, juicio alguno respecto de la condición jurídica de ninguno de los países y territorios citados, de sus autoridades ni de la delimitación de sus fronteras.

This issue of the Bulletin was prepared in the Population and Development Area of CELADE – Population Division of ECLAC by Daniela González, on the basis of information from the data base on Spatial Distribution and Urbanization in Latin America and the Caribbean (DEPUALC), under the coordination of Jorge Rodríguez and in consultation with Guiomar Bay. The author wishes to express her thanks for the assistance provided by Juliane Welz in the preparation of the tables and for the collaboration of Ernesto Espinoza y Rodrigo Espina. The elaboration of this Bulletin benefited from the collaboration provided by the Regional Programme on Population and Development ECLAC/UNFPA.

NOTE: The designations used and the presentation of the data in this Bulletin do not imply any opinion whatsoever on the part of CELADE – Population Division concerning the legal status of any country or territory, its authorities or the delimitation of its borders.

Copyright © Naciones Unidas 2005
Todos los derechos están reservados
Impreso en Chile

Copyright © United Nations 2005
All rights reserved
Printed in Chile

La autorización para reproducir esta obra debe solicitarse al Secretario de la Junta de Publicaciones, Sede de las Naciones Unidas, Nueva York, N.Y. 10017, Estados Unidos. Los Estados miembros y sus instituciones gubernamentales pueden reproducir esta obra sin autorización previa. Sólo se les solicita que mencionen la fuente e informen a las Naciones Unidas de tal reproducción.

Applications for the right to reproduce this work are welcomed and should be sent to the Secretary of the Publications Board, United Nations Headquarters, New York, N.Y. 10017, U.S.A. Member States and their governmental institutions may reproduce this work without prior authorization, but are requested to mention the source and inform the United Nations of such reproduction.

PUBLICACIÓN DE LAS NACIONES UNIDAS/UNITED NATIONS PUBLICATION

Número de venta/Sales No.: E/S.05.II.G.3

ISBN 92-1-021055-7
ISSN impreso /printed: 0378-5386
ISSN electrónico /online version 1682-0916

Para cualquier consulta sobre el contenido de este boletín dirigirse a:/
For additional information on the contents of this bulletin, please contact:

Centro Latinoamericano y Caribeño de Demografía - División de Población, Casilla 179-D, Santiago de Chile.
Fax 56 - 2 - 208 01 96 E-mail: celade@eclac.cl

Para solicitudes de suscripción o compra de ejemplares / *For subscription or single issues* publications@eclac.cl

ÍNDICE

Página

INTRODUCCIÓN 17

CUADROS

Número del cuadro

1. América del Sur y Meso América: evolución porcentual de la población, según la población del último censo. 1950-2000 23
2. América del Sur y Meso América: tasa de crecimiento medio anual de la población total. 1950-2000 24
3. América del Sur y Meso América: densidad de población por países. 1950-2000 25
4. América del Sur y Meso América: porcentaje de población urbana por países. 1950-2000 26
5. América del Sur y Meso América: tasa de crecimiento medio anual de la población urbana. 1950-2000 27
6. América del Sur y Meso América: tasa de crecimiento medio anual urbana y rural y diferencial de crecimiento. 1950-2000 28
7. América del Sur y Meso América: tasa de urbanización. 1950-2000 29
8. América del Sur y Meso América: porcentaje de población que reside en localidades de 2 mil y más habitantes. 1950-2000 30
9. América del Sur y Meso América: tasa de crecimiento de la población que reside en localidades de 2 mil y más habitantes. 1950-2000 31
10. América del Sur y Meso América: porcentaje de población que reside en ciudades de 20 mil y más habitantes. 1950-2000 32
11. América del Sur y Meso América: ciudades de 20 mil y más habitantes, según cantidad de ciudades y población. 1950-2000 33
12. América del Sur y Meso América: ciudades de 1 millón y más habitantes según cantidad de ciudades y población. 1950-2000 34

13 al 32 Población censada y tasas de crecimiento medio anual, según ciudades

13. Argentina, período 1950-2001 35
14. Bolivia, período 1950-2001 49
15. Brasil, período 1950-2000 52
16. Chile, período 1950-2002 87
17. Colombia, período 1950-1993 97
18. Costa Rica, período 1950-2000 108
19. Cuba, período 1950-1981 111
20. Ecuador, período 1950-2001 116

Número del cuadro *Página*

21. El Salvador, período 1950-1992 123
22. Guatemala, período 1950-2002 127
23. Haití, período 1950-1982 133
24. Honduras, período 1950-2001 136
25. México, período 1950-2000 141
26. Nicaragua, período 1950-1995 162
27. Panamá, período 1950-2000 167
28. Paraguay, período 1950-2002 170
29. Perú, período 1950-1993 175
30. República Dominicana, período 1950-2002 185
31. Uruguay, período 1950-1996 195
32. República Bolivariana de Venezuela, período 1950-2001 201

GRÁFICOS

Número del gráfico

1. América del Sur: evolución porcentual de la población según su tamaño en el último censo. 1950–2000 225
2. Cono Sur: tasas de crecimiento de la población total. 1950–2000 225
3. Comunidad Andina: tasas de crecimiento de la población total. 1950–2000 226
4. Resto América del Sur: tasas de crecimiento de la población total. 1950–2000 226
5. América del Sur: densidad media de población, por países. 1950–2000 227
6. América del Sur: porcentaje media de población, por países. 1950–2000 227
7. Cono Sur: tasas de crecimiento de la población urbana. 1950–2000 228
8. Comunidad Andina: tasas de crecimiento de la población urbana. 1950–2000 228
9. Resto de América del Sur: tasas de crecimiento de la población urbana. 1950–2000 229
10. América del Sur: tasas de crecimiento medio anual urbana y rural y diferencial de crecimiento. 1950–2000 229
11. América del Sur: tasas de crecimiento del porcentaje urbano (crecimiento urbano-crecimiento total), por países. 1950–2000 230
12. América del Sur: porcentaje de población en localidades de 2 mil y más habitantes 1950–2000 230
13. Cono Sur: tasas de crecimiento de la población en localidades de 2 mil y más habitantes. 1950–2000 231
14. Comunidad Andina: tasas de crecimiento de la población en localidades de 2 mil y más habitantes. 1950–2000 231

Número del gráfico *Página*

15. Resto América del Sur: tasas de crecimiento de la población en localidades de 2 mil y más habitantes. 1950–2000 232
16. América del Sur: porcentaje de población en localidades de 20 mil y más habitantes. 1950–2000 232
17. América del Sur: ciudades de 20 mil y más habitantes, según cantidad de ciudades y población alrededor de 1950 233
18. América del Sur: ciudades de 20 mil y más habitantes según cantidad de ciudades y población alrededor de 2000 233
19. América del Sur: ciudades de un millón y más habitantes, según cantidad de ciudades y población alrededor 1950 234
20. América del Sur: ciudades de un millón y más habitantes, según cantidad de ciudades y población alrededor 2000 234
21. Meso América: evolución porcentual de la población según tamaño en el último censo. 1950–2000 235
22. El Caribe: tasas de crecimiento de la población total. 1950–2000 235
23. Centro América: tasas de crecimiento de la población total. 1950–2000 236
24. Resto Meso América: tasas de crecimiento de la población total. 1950–2000 236
25. Meso América: densidad media de población por países. 1950–2000 237
26. Meso América: porcentaje de población urbana por países. 1950–2000 237
27. El Caribe: tasas de crecimiento de la población urbana. 1950–2000 238
28. Centro América: tasas de crecimiento de la población urbana. 1950–2000 238
29. Resto de Centro América: tasas de crecimiento de la población urbana. 1950–2000 239
30. Meso América: tasa de crecimiento medio anual urbana y rural y diferencial de crecimiento. 1950–2000 239
31. Meso América: tasa de crecimiento del porcentaje urbano (crecimiento urbano – crecimiento total) por países. 1950–2000 240
32. Meso América: porcentaje de población en localidades de 2 mil y más habitantes. 1950–2000 240
33. El Caribe: tasas de crecimiento de la población en localidades de 2 mil y más habitantes. 1950–2000 241
34. Centro América: tasas de crecimiento de la población en localidades de 2 mil y más habitantes. 1950–2000 241
35. Resto Meso América: tasas de crecimiento de la población en localidades de 2 mil y más habitantes. 1950–2000 242
36. Meso América: porcentaje de población en localidades de 20 mil y más habitantes. 1950–2000 242
37. Meso América: ciudades de 20 mil y más habitantes según cantidad de ciudades y población alrededor 1950 243
38. Meso América: ciudades de 20 mil y más habitantes según cantidad de ciudades y población alrededor 2000 243

Número del gráfico *Página*

39. Meso América: ciudades de un millón y más habitantes según cantidad de ciudades y población alrededor 1950 244
40. Meso América: ciudades de un millón y más habitantes según cantidad de ciudades y población alrededor 2000 244

CARTOGRAFÍA

Número del mapa

1. América del Sur: evolución de la población. 1950–2000 247
2. América del Sur: tasa de crecimiento de la población total, por división administrativa mayor. 1950–2000 248
3. América del Sur: densidad de población, por división administrativa mayor, ronda 1950 249
4. América del Sur: densidad de población, por división administrativa mayor, ronda 2000 250
5. América del Sur: porcentaje de población urbana, por división administrativa mayor, ronda 1950 251
6. América del Sur: porcentaje de población urbana, por división administrativa mayor, ronda 2000 252
7. América del Sur: tasa de crecimiento de la población urbana, por división administrativa mayor. 1950–2000 253
8. América del Sur: diferencia de crecimiento urbano – rural, por división administrativa mayor. 1950–2000 254
9. América del Sur: tasa de urbanización, por división administrativa mayor. 1950–2000 255
10. América del Sur: porcentaje de la población total en localidades de 2 mil y más habitantes, por división administrativa mayor, ronda 1950 256
11. América del Sur: porcentaje de la población total en localidades de 2 mil y más habitantes, por división administrativa mayor, ronda 2000 257
12. América del Sur: tasa de crecimiento en localidades de 2 mil y más habitantes, por división administrativa mayor. 1950–2000 258
13. América del Sur: porcentaje de la población total en localidades de 20 mil y más habitantes, por división administrativa mayor, ronda 1950 259
14. América del Sur: porcentaje de la población total en localidades de 20 mil y más habitantes, por división administrativa mayor, ronda 2000 260
15. América del Sur: ciudades de 20 mil y más habitantes, ronda 1950 261
16. América del Sur: ciudades de 20 mil y más habitantes, ronda 2000 262

Número del mapa

Página

17. América del Sur: ciudades de un millón y más habitantes, ronda 1950 263
18. América del Sur: ciudades de un millón y más habitantes, ronda 2000 264
19. Meso América: evolución de la población. 1950–2000 265
20. Meso América: tasa de crecimiento de la población total, por división administrativa mayor. 1950–2000 266
21. Meso América: densidad de población, por división administrativa mayor, ronda 1950 267
22. Meso América: densidad de población, por división administrativa mayor, ronda 2000 268
23. Meso América: porcentaje de población urbana, por división administrativa mayor, ronda 1950 269
24. Meso América: porcentaje de población urbana, por división administrativa mayor, ronda 2000 270
25. Meso América: tasa de crecimiento de la población urbana, por división administrativa mayor. 1950–2000 271
26. Meso América: diferencia de crecimiento urbano-rural, por división administrativa mayor. 1950–2000 272
27. Meso América: tasa de urbanización, por división administrativa mayor. 1950–2000 273
28. Meso América: porcentaje de la población total en localidades de 2 mil y más habitantes, por división administrativa mayor, ronda 1950 274
29. Meso América: porcentaje de la población total en localidades de 2 mil y más habitantes, por división administrativa mayor, ronda 2000 275
30. Meso América: tasa de crecimiento en localidades de 2 mil y más habitantes, por división administrativa mayor. 1950–2000 276
31. Meso América: porcentaje de la población total en localidades de 20 mil y más habitantes, por división administrativa mayor, ronda 1950 277
32. Meso América: porcentaje de la población total en localidades de 20 mil y más habitantes, por división administrativa mayor, ronda 2000 278
33. Meso América: ciudades de 20 mil y más habitantes, ronda 1950 279
34. Meso América: ciudades de 20 mil y más habitantes, ronda 2000 280
35. Meso América: ciudades de un millón y más habitantes, ronda 1950 281
36. Meso América: ciudades de un millón y más habitantes, ronda 2000 282

ANEXO

América Latina, fechas exactas de los censos levantados entre 1950 y 2000 285
Definición de algunos indicadores demográficos 287
Criterios de definición de población urbana y rural aplicados en los censos 291

INDEX

Pages

INTRODUCTION 19

TABLES

Number of tables

1. South America: percentage evolution of population, by size at last census. 1950-2000 23
2. South America and Meso-America: annual average growth rate of the total population. 1950-2000 24
3. South America and Meso-America: average population density by countries. 1950-2000 25
4. South America and Meso-America: percentage of urban population by countries. 1950-2000 26
5. South America and Meso-America: annual average growth rate of the urban population. 1950-2000 27
6. South America and Meso-America: urban and rural annual average growth rate and growth differential. 1950-2000 28
7. South America and Meso-America: urbanization rate. 1950-2000 29
8. South America and Meso-America: percentage of population living in localities with 2000 and more inhabitants. 1950-2000 30
9. South America and Meso-America: growth rates of population living in localities of 2000 and more inhabitants. 1950-2000 31
10. South America and Meso-America: percentage of population living in cities of 20.000 and more inhabitants. 1950-2000 32
11. South America and Meso-America: cities with 20.000 and more inhabitants by number of cities and population. 1950-2000 33
12. South America and Meso-America: cities with one million and more inhabitants by number of cities and population. 195-2000 34

13 to 32. Population enumerated and annual average growth rates, by cities

13. Argentina, period 1950-2001 35
14. Bolivia, period 1950-2001 49
15. Brazil, period 1950-2000 52
16. Chile, period 1950-2002 87
17. Colombia, period 1950-1993 97
18. Costa Rica, period 1950-2000 108
19. Cuba, period 1950-1981 111
20. Ecuador, period 1950-2001 116

Number of tables *Pages*

21. El Salvador, period 1950-1992 123
22. Guatemala, period 1950-2002 127
23. Haiti, period 1950-1982 133
24. Honduras, period 1950-2001 136
25. México, period 1950-2000 141
26. Nicaragua, period 1950-1995 162
27. Panama, period 1950-2000 167
28. Paraguay, period 1950-2002 170
29. Peru, period 1950-1993 175
30. Dominican Republic, period 1950-2002 185
31. Uruguay, period 1950-1996 195
32. Bolivarian Republic of Venezuela, period 1950-2001 201

FIGURES

Number of figures

1. South America: percentage evolution of population, by size at last census. 1950–2000 225
2. Southern Cone: total population growth rates. 1950–2000 225
3. Andean Community: total population growth rates. 1950–2000 226
4. Rest of South America: total population growth rates. 1950–2000 226
5. South America: average population density, by countries. 1950–2000 227
6. South America: percentage of urban population, by countries. 1950–2000 227
7. Southern Cone: growth rates of urban population. 1950–2000 228
8. Andean Community: growth rates of urban population. 1950–2000 228
9. Rest of South America: growth rates of urban population. 1950–2000 229
10. South America: urban and rural annual average growth rates and growth differential. 1950–2000 229
11. South America: growth rate of urban percentage (urban growth vs. total growth), by countries. 1950–2000 230
12. South America: percentage of population living in localities with 2.000 or more inhabitants. 1950–2000 230
13. Southern Cone: growth rates of population living in localities with 2.000 or more inhabitants. 1950–2000 231
14. Andean Community: growth rates of population living in localities with 2.000 or more inhabitants. 1950–2000 231

Number of figures

Pages

15. Rest of South America: growth rates of population living in localities with 2.000 or more inhabitants. 1950–2000 232
16. South America: percentage of population living in localities with 20.000 or more inhabitants. 1950–2000 232
17. South America: cities with 20.000 or more inhabitants, by number of cities and population around 1950 233
18. South America: cities with 20.000 or more inhabitants, by number of cities an population around 2000 233
19. South America: cities with one million or more inhabitants, by number of cities and population around 1950 234
20. South America: cities with one million or more inhabitants, by number of cities and population around 2000 234
21. Meso-America: percentage evolution of population, by size at last census. 1950–2000 235
22. Caribbean: total population growth rates. 1950–2000 235
23. Central America: total population growth rates. 1950–2000. 236
24. Rest of Meso-America: Central America: total population growth rates. 1950–2000 236
25. Meso-America: average population density, by countries. 1950–2000 237
26. Meso-America: percentage of urban population, by countries. 1950–2000 237
27. Caribbean: growth rates of urban population. 1950–2000 238
28. Central America: growth rates of urban population. 1950–2000 238
29. Rest of Central America: growth rates of urban population. 1950–2000 239
30. Meso-America: urban and rural annual average growth rates and growth differential. 1950–2000 239
31. Meso-America: growth rate of urban percentage (urban growth vs. total growth), by countries. 1950–2000 240
32. Meso-America: percentage of population living in localities with 2.000 or more inhabitants. 1950–2000 240
33. Caribbean: growth rates of population living in localities with 2.000 or more inhabitants. 1950–2000 241
34. Central America: growth rates of population living in localities with 2.000 or more inhabitants. 1950–2000 241
35. Rest of Meso-America: growth rates of population living in localities with 2.000 or more inhabitants. 1950–2000 242
36. Meso-America: percentage of population living in localities with 20.000 or more inhabitants. 1950–2000 242
37. Meso-America: cities with 20.000 or more inhabitants, by number of cities and population around 1950 243

Number of figures *Pages*

38. Meso-America: cities with 20.000 or more inhabitants, by number of cities and population around 2000 243
39. Meso-America: cities with one million or more inhabitants, by number of cities and population around 1950 244
40. Meso-America: cities with one million or more inhabitants, by number of cities and population around 2000 244

MAPS

Number of the map

1. South America: Evolution of population. 1950–2000 247
2. South America: total population growth rate, by major administrative divisions. 1950–2000 248
3. South America: population density, by major administrative divisions, 1950 census round 249
4. South America: population density, by major administrative divisions, 2000 census round 250
5. South America: percentage of urban population, by major administrative divisions, 1950 census round 251
6. South America: percentage of urban population, by major administrative divisions, 2000 census round 252
7. South America: growth rate of urban population, by major administrative divisions. 1950–2000 253
8. South America: urban and rural population growth differential, by major administrative divisions. 1950–2000 254
9. South America: urbanization rates, by major administrative divisions. 1950–2000 255
10. South America: percentage of total population living in localities with 2.000 or more inhabitants, by major administrative divisions, 1950 census round 256
11. South America: percentage of total population living in localities with 2.000 or more inhabitants, by major administrative divisions, 2000 census round 257
12. South America: growth rate of population residing in localities with 2.000 or more inhabitants, by major administrative divisions. 1950–2000 258
13. South America: percentage of total population living in localities with 20.000 or more inhabitants, by major administrative divisions, 1950 census round 259
14. South America: percentage of total population living in localities with 20.000 or more inhabitants, by major administrative divisions, 2000 census round 260

Number of the maps *Pages*

15. South America: cities with 20.000 or more inhabitants, 1950 census round. 261
16. South America: cities with 20.000 or more inhabitants, 2000 census round. 262
17. South America: cities with 1 million or more inhabitants, 1950 census round 263
18. South America: cities with 1 million or more inhabitants, 2000 census round 264
19. Meso-America: Evolution of population. 1950–2000 265
20. Meso-America: total population growth rate, by major administrative divisions. 1950–2000 266
21. Meso-America: population density, by major administrative divisions, 1950 census round 267
22. Meso-America: population density, by major administrative divisions, 2000 census round 268
23. Meso-America: percentage of urban population, by major administrative divisions, 1950 census round 269
24. Meso-America: percentage of urban population, by major administrative divisions, 2000 census round 270
25. Meso-America: growth rate of urban population, by major administrative divisions. 1950–2000 271
26. Meso-America: urban and rural population growth differential, by major administrative divisions. 1950–2000. 272
27. Meso-America: urbanization rates, by major administrative divisions. 1950-2000. 273
28. Meso-America: percentage of total population living in localities with 2.000 or more inhabitants, by major administrative divisions, 1950 census round. 274
29. Meso-America: percentage of total population living in localities with 2.000 or more inhabitants, by major administrative divisions, 2000 census round. 275
30. Meso-America: growth rate of population residing in localities with 2.000 or more inhabitants, by major administrative divisions. 1950–2000 276
31. Meso-America: percentage of total population living in localities with 20.000 or more inhabitants, by major administrative divisions, 1950 census round. 277
32. Meso-America: percentage of total population living in localities with 20.000 or more inhabitants, by major administrative divisions, 2000 census round. 278
33. Meso-America: cities with 20.000 or more inhabitants, 1950 census round. 279
34. Meso-America: cities with 20.000 or more inhabitants, 2000 census round. 280
35. Meso-America: cities with 1 million or more inhabitants, 1950 census round 281
36. Meso-America: cities with 1 million or more inhabitants, 2000 census round 282

ANNEXES:

Latin America: exact dates of the censuses conducted between 1950 and 2000 285
Definitions of some demographic indicators 289
Criteria for the definition of urban population used in the censuses 301

INTRODUCCIÓN

La gran importancia adquirida por el ámbito local en los últimos años, hace que disponer y saber utilizar información a una escala menor que la nacional sea un requerimiento necesario para el ejercicio adecuado de la gestión local, tanto en materia económica como social y ambiental. Dentro de ese contexto, el Centro Latinoamericano y Caribeño de Demografía (CELADE)-División de Población de la CEPAL, ha elaborado la base de datos de Distribución Espacial de la Población y Urbanización en América Latina y el Caribe (DEPUALC). Esta base de datos contiene información de los países, a escala de división administrativa mayor (DAM), sobre la cantidad de habitantes de las localidades pobladas de acuerdo con los resultados de los censos levantados en la región entre los años 1950 y 2000; tal información identifica todos aquellos centros poblados que superaron los 20 mil habitantes en algún momento, dentro del período temporal considerado. Además, se incluye información sobre la población total, urbana, rural y del conjunto de localidades que reúnen entre 2 mil y 20 mil habitantes de cada división administrativa mayor.[1] Como complemento, se agregan las tasas medias anuales de crecimiento demográfico, para cuya construcción se usó la forma exponencial.

La base de datos incluye también las áreas metropolitanas de los países. Como la conformación de dichas áreas puede no corresponder a la definición oficial de cada país —si bien el criterio utilizado para su distinción se basa en estas definiciones, pero considera exámenes cartográficos y de continuidad urbana que pueden diferir de los adoptados por las instituciones nacionales—, se señala la población de cada una de sus partes constituyentes a lo largo de los años considerados en la base de datos. La lista de centros poblados menores que forman parte de las áreas metropolitanas se ordena de acuerdo con la última información disponible; sobre esta base, se estima la población total en cada uno de los años anteriormente considerados. La inclusión de esta lista de entidades procura ofrecer al lector la posibilidad de conformar, de acuerdo con sus intereses, otras modalidades de agrupación en los distintos cortes temporales.

Cabe destacar que, además de las divisiones administrativas mayores, para la mayoría de los países se incluyen distinciones territoriales geográfico-ecológicas, que en alguna oportunidad pudieron corresponder a regiones de planificación, pero cuya finalidad práctica es dar un significado espacial a las distintas unidades administrativas nombradas.

Las definiciones oficiales de población urbana y rural usadas en este trabajo no coinciden entre los países y pueden variar en el tiempo. Por esta razón, se incluyen las definiciones para todos los países considerados y también las fechas exactas de los levantamientos censales.

En relación con este último punto, es necesario señalar que algunos países no levantaron censos en la década de 1950, por lo que se utilizaron los datos censales más cercanos en el tiempo. Asimismo, no se incluye la información para el año 2000 de Colombia, Cuba, El Salvador, Haití, Nicaragua, Perú, la República Bolivariana de Venezuela y Uruguay, ya que en el momento de la actualización de la base DEPUALC, en algunos casos no se había realizado el censo y, en otros, aún no se tenían los datos censales.

---

[1] Una base de datos de similares características fue elaborada por la División de Estadística de las Naciones Unidas; en ella se individualizan las concentraciones urbanas de más de 100 mil habitantes según la ultima información disponible.

INTRODUCTION

The great importance taken on by the local level in recent years means that possessing and knowing how to use information on a sub-national scale is a necessary requisite for the proper exercise of local management activities in both economic and social and environmental matters. Within this context, the Latin American and Caribbean Demographic Centre (CELADE)-Population Division of ECLAC has prepared the data base on Spatial Distribution the Population and Urbanization in Latin America and the Caribbean (DEPUALC). This data base contains country information at the major administrative division level on the number of inhabitants in populated areas according to the results of the censuses carried out in the region between 1950 and 2000; this information identifies all those population centres with more than 20 000 inhabitants at any given moment in the period of time studied. It also includes information on the total, urban and rural population and the group of localities with between 2 000 and 20 000 inhabitants in each major administrative division.[1] In addition, annual average population growth rates are given, prepared exponentially.

The data base also includes the metropolitan areas of the countries in question. As the configuration of those areas may not correspond to the official definition of each country — the criterion used for this purpose is based on those definitions, but it also takes into account cartographic and urban continuity studies which may differ from those used by the national institutions— the population of each of their component parts is given for all the years covered by the data base. The list of minor population centres which form part of metropolitan areas is ordered according to the latest available information, and on this basis the total population in each area in each of the years in question is estimated. The inclusion of this list of entities seeks to provide readers with the possibility of establishing other groupings at different points in time, according to their own particular interests.

It should be noted that for most of the countries, in addition to the major administrative divisions, other geographical and ecological distinctions are included which may have corresponded to planning regions in the past but which are intended in practice to give a spatial significance to the various administrative units mentioned.

The official definitions of urban and rural population used in this work do not coincide from one country to another and may vary over time. For this reason, the relevant definitions are included for all the countries studied, as well as the exact dates when the censuses were carried out.

With regard to this latter point, it should be noted that some countries did not carry out censuses in the 1950s, so that the available census data closest in time were used. Likewise, information for the year 2000 is not included for Colombia, Cuba, El Salvador, Haiti, Nicaragua, Peru, the Bolivarian Republic of Venezuela and Uruguay, because at the time of updating of the DEPUALC data base, in some cases the census had not yet been carried out, while in others the census data were not yet available.

---

[1] A rather similar data base was prepared by the United Nations Statistical Division, which deals with urban localities of more than 100,000 inhabitants, according to the latest available information.

CUADROS / *TABLES*

Cuadro 1 / *Table 1*

AMÉRICA DEL SUR Y MESOAMÉRICA: EVOLUCIÓN PORCENTUAL DE LA POBLACIÓN, SEGÚN LA POBLACIÓN DEL ÚLTIMO CENSO

SOUTH AMERICA AND MESO-AMERICA: PERCENTAGE EVOLUTION OF POPULATION, BY SIZE AT LAST CENSUS

1950-2000

	Evolución porcentual / *Percentage evolution*					
	1950	1960	1970	1980	1990	2000
Sudamérica / *South America*						
Argentina	43.8	55.2	64.4	77.1	89.9	100.0
Bolivia	36.5	40.5	55.8	64.7	77.6	100.0
Brasil / *Brazil*	30.3	42.9	54.9	70.1	86.8	100.0
Chile	39.2	48.8	58.8	75.0	88.3	100.0
Colombia	29.8	40.0	53.6	67.5	83.0	100.0
Ecuador	26.5	37.8	54.0	67.4	80.3	100.0
Paraguay	25.6	35.1	46.0	58.4	80.1	100.0
Perú / *Peru*	29.4	38.3	50.8	66.8	83.8	100.0
Uruguay	67.0	75.9	84.0	87.2	92.9	100.0
República Bolivariana de Venezuela / *Bolivarian Republic of Venezuela*	21.0	31.2	44.2	62.2	80.3	100.0
Mesoamérica / *Meso-America*						
Belice / *Belize*	28.8	38.8	51.3	60.0	77.5	100.0
Costa Rica	21.0	35.1	49.1	63.4	80.7	100.0
Cuba	52.2	62.4	76.1	86.7	94.9	100.0
El Salvador	31.4	41.5	57.9	73.9	82.3	100.0
Guatemala	24.8	38.2	45.9	53.9	74.1	100.0
Haití / *Haiti*	40.7	47.5	56.5	68.1	86.4	100.0
Honduras	21.1	28.8	40.7	65.0	74.5	100.0
Jamaica	54.4	63.1	72.4	82.7	91.8	100.0
México / *Mexico*	28.2	37.2	49.5	66.6	83.4	100.0
Nicaragua	22.4	30.4	41.9	57.5	75.4	100.0
Panamá / *Panama*	30.0	40.0	53.1	67.2	86.6	100.0
República Dominicana / *Dominican Republic*	25.1	35.8	47.2	66.4	85.8	100.0

Fuente: Base de datos DEPUALC, 2004. UN World Urbanization Prospects: The 2003 Revision.

Source: *DEPUALC 2004 data base, CELADE/ECLAC. UN World Urbanization Prospects: The 2003 Revision.*

Cuadro 2 / *Table 2*

AMÉRICA DEL SUR Y MESOAMÉRICA: TASA DE CRECIMIENTO MEDIO ANUAL DE LA POBLACIÓN TOTAL
SOUTH AMERICA AND MESO-AMERICA: ANNUAL AVERAGE GROWTH RATE OF THE TOTAL POPULATION
1950-2000

	Tasa de crecimiento annual (por cien) / *Annual growth rate (per cent)*					
	1950-1960	1960-1970	1970-1980	1980-1990	1990-2000	1950-2000
Sudamérica / *South America*						
Argentina	1.7	1.5	1.8	1.5	1.0	1.5
Bolivia	1.6 [a]	1.6 [a]	2.2 [b]	2.2 [b]	2.7	2.0
Brasil / *Brazil*	3.4	2.5	2.5	1.9	0.7	2.4
Chile	2.5	2.0	2.0	1.6	1.2	1.9
Colombia	2.9	2.9	1.6	1.4	...	2.2 *
Ecuador	3.0	3.1	2.6	2.2	2.0	2.6
Guyana / *Guiana*	3.0	2.2	0.7	-0.4	0.4	1.5
Guayana Francesa / *French Guiana*	2.5	4.1	3.5	5.3	3.5	4.7
Paraguay	2.6	2.8	2.4	3.1	2.2	2.6
Perú / *Peru*	2.2	2.9	2.5	2.2	...	2.4 *
Surinam	3.0	2.5	-0.5	1.2	0.6	1.7
Uruguay	0.6	0.6	0.6	0.6	...	0.6 *
República Bolivariana de Venezuela / *Bolivarian Republic of Venezuela*	3.9	3.7	3.0	2.5	2.2	3.0
Mesoamérica / *Meso-America*						
Belice / *Belize*	3.0	2.8	1.6	2.6	2.5	2.5
Costa Rica	4.0	3.3	2.3	2.8 [c]	2.8	3.1
Cuba	2.1	2.2	1.1	0.9	0.5	1.7
El Salvador	2.8	3.5	1.7 [b]	1.7	...	2.4 *
Guatemala	3.1	2.1	2.0	2.4	3.5	2.6
Haití / *Haiti*	2.1	1.3	1.5	3.2	1.9	2.0
Honduras	3.1	2.7	3.3	3.0 [c]	3.0	3.0
Jamaica	1.5	1.4	1.3	1.1	0.9	1.2
México / *Mexico*	2.8	3.0	2.9	2.3	1.8	2.5
Nicaragua	2.9	2.5	3.5 [b]	3.5	...	3.2 *
Panamá / *Panama*	2.9	3.0	2.3	2.5	1.4	2.4
República Dominicana / *Dominican Republic*	3.6	2.9	3.1	2.2	1.7	2.6

... Información no disponible en el CELADE. / *This information is not available in CELADE.*

Fuente: Base de datos DEPUALC, 2004. Boletín demográfico N°s 56, 63 y 73. UN World Urbanization Prospects: The 2003 Revision.

Source: *DEPUALC 2004 data base, CELADE/ECLAC. Demographic Bulletin No 56, 63 y 73. UN World Urbanization Prospects: The 2003 Revision.*

[a] 1950-1970
[b] 1970-1990
[c] 1980-2000
* 1950-1990

Cuadro 3 / *Table 3*

AMÉRICA DEL SUR Y MESOAMÉRICA: DENSIDAD DE POBLACIÓN, POR PAÍSES

SOUTH AMERICA AND MESO-AMERICA: AVERAGE POPULATION DENSITY, BY COUNTRIES

1950-2000

	superficie / surface km^2	Densidad (hab / km^2) / Density (inhab./km^2)					
		1950	1960	1970	1980	1990	2000
Sudamérica / *South America*							
Argentina	2 782 266	5.7	7.2	8.4	10.1	11.7	13.0
Bolivia	1 085 966	2.8	3.1	4.2	4.2	5.9	7.7
Brasil / *Brazil*	8 789 551	5.9	8.3	10.6	13.5	17.9	19.3
Chile	733 218	8.1	10.1	12.1	15.5	18.2	20.6
Colombia	1 136 783	10.5	15.3	20.2	24.5	29.1	37.2
Ecuador	257 605	12.4	17.7	25.3	31.6	37.6	46.9
Guyana / *Guiana*	208 136	2.0	2.7	3.4	3.6	3.8	3.6
Guayana Francesa / *French Guiana*	83 446	0.3	0.4	0.6	0.8	1.4	2.0
Paraguay	402 351	3.3	4.5	5.9	7.5	10.3	12.9
Perú / *Peru*	1 291 627	4.8	7.7	10.5	13.2	17.1	20.1
Surinam	146 109	1.5	2.0	2.5	2.4	2.8	2.9
Uruguay	182 873	12.2	14.2	15.2	16.2	17.3	18.2
República Bolivariana de Venezuela / *Bolivarian Republic of Venezuela*	921 820	5.5	8.2	11.6	15.7	19.6	26.4
Mesoamérica / *Meso-America*							
Belice / *Belize*	22 923	3.0	4.1	5.4	6.4	8.2	10.5
Costa Rica	49 960	16.0	26.7	37.5	48.4	71.1	76.3
Cuba	110 297	52.8	63.3	77.7	88.2	96.4	101.5
El Salvador	19 892	93.3	126.2	178.7	230.5	257.3	315.5
Guatemala	109 063	25.6	39.3	47.3	55.5	76.4	103.0
Haití / *Haiti*	27 075	114.4	140.5	159.9	186.7	255.4	308.7
Honduras	112 302	12.2	16.8	23.7	37.8	50.3	58.2
Jamaica	10 991	127.7	148.2	170.1	194.1	215.5	234.7
México / *Mexico*	1 942 977	11.0	14.5	19.3	26.0	32.5	39.0
Nicaragua	126 460	8.4	12.1	14.9	23.1	34.5	39.2
Panamá / *Panama*	72 213	11.2	14.9	19.8	25.0	32.3	37.2
República Dominicana / *Dominican Republic*	48 298	44.2	63.1	83.0	116.9	151.0	173.8

... Información no disponible en el CELADE. / *This information is not available in CELADE.*

Fuente: Base de datos DEPUALC, 2004. Boletín demográfico N°s 56, 63 y 73.

Source: *DEPUALC 2004 data base, CELADE/ECLAC. Demographic Bulletin No 56, 63 y 73.*

Cuadro 4 / *Table 4*

AMÉRICA DEL SUR Y MESOAMÉRICA: PORCENTAJE DE POBLACIÓN URBANA, POR PAÍSES

SOUTH AMERICA AND MESO-AMERICA: PERCENTAGE OF URBAN POPULATION, BY COUNTRIES

1950-2000

	Porcentaje urbano (por cien) / *Urban porcentage (per cent)*					
	1950	1960	1970	1980	1990	2000
Sudamérica / *South America*						
Argentina	62.5	73.8	79.0	83.0	87.3	90.5
Bolivia	33.9	39.3	41.7	50.5	57.5	62.4
Brasil / *Brazil*	36.5	43.0	55.9	67.6	78.4	81.2
Chile	60.7	68.2	75.1	82.2	83.5	86.6
Colombia	42.7	52.1	59.1	67.2	71.0	74.9
Ecuador	28.5	35.3	41.4	49.0	55.1	61.4
Guyana / *Guiana*	28.1	29.0	29.5	30.6	33.2	36.2
Guayana Francesa / *French Guiana*	52.0	63.6	67.3	70.6	74.4	75.0
Paraguay	34.6	35.8	37.1	42.8	50.3	58.7
Perú / *Peru*	35.3	47.4	59.5	65.2	70.1	72.8
Surinam	47.0	47.2	46.0	54.9	65.4	74.1
Uruguay	78.0	81.0	83.3	87.3	90.8	91.9
República Bolivariana de Venezuela / *Bolivarian Republic of Venezuela*	53.7	67.4	77.2	84.0	84.4	86.9
Mesoamérica / *Meso-America*						
Belice / *Belize*	56.5	53.8	51.2	49.3	47.6	47.9
Costa Rica	33.5	34.5	40.6	44.5	46.8	59.0
Cuba	55.1	54.9	60.7	69.0	73.6	75.2
El Salvador	36.5	38.5	39.5	41.6	50.4	58.4
Guatemala	25.0	33.6	36.4	32.7	35.0	46.1
Haití / *Haiti*	12.2	15.6	20.2	24.5	29.5	35.6
Honduras	31.0	30.4	37.2	38.7	47.5	45.5
Jamaica	26.7	33.8	41.5	46.8	51.5	52.1
México / *Mexico*	36.2	43.7	51.4	58.4	65.6	69.8
Nicaragua	34.9	40.9	47.7	50.3	54.4	56.1
Panamá / *Panama*	36.0	41.5	47.6	50.4	53.7	65.6
República Dominicana / *Dominican Republic*	23.9	30.5	39.7	52.0	56.1	58.2

Fuente: Base de datos DEPUALC, 2004. Boletín demográfico N°s 56 y 63. UN World Urbanization Prospects: The 2003 Revision.

Source: *DEPUALC 2004 data base, CELADE/ECLAC. Demographic Bulletin No 56 y 63. UN World Urbanization Prospects: The 2003 Revision.*

Cuadro 5 / *Table 5*

AMÉRICA DEL SUR Y MESOAMÉRICA: TASA DE CRECIMIENTO MEDIO ANUAL DE LA POBLACIÓN URBANA

SOUTH AMERICA AND MESO-AMERICA: ANNUAL AVERAGE GROWTH RATE OF THE URBAN POPULATION

1950-2000

	Tasa de crecimiento anual (por cien) / *Annual growth rate (per cent)*					
	1950-1960	1960-1970	1970-1980	1980-1990	1990-2000	1950-2000
Sudamérica / *South America*						
Argentina	3.0	2.2	2.3	1.9	1.4	2.2
Bolivia	2.4 [a]	2.4	4.3 [b]	4.3	3.6	3.2
Brasil / *Brazil*	5.0	5.1	4.3	2.9	1.2	4.0
Chile	3.9	3.0	2.8	1.8	1.6	2.6
Colombia	4.4	4.3	2.7	1.9	...	3.2 *
Ecuador	4.7	4.5	4.6	3.6	3.0	4.1
Guyana / *Guiana*	3.3	2.4	1.0	1.3	1.2	1.7
Guayana Francesa / *French Guiana*	4.8	4.5	3.7	5.9	3.5	4.3
Paraguay	2.9	3.1	3.8	4.7	3.7	3.6
Perú / *Peru*	3.6	4.9	3.5	2.8	...	3.7 *
Surinam	3.1	2.2	1.3	3.0	1.8	2.3
Uruguay	0.9	1.0	1.0	1.0	...	1.0 *
República Bolivariana de Venezuela / *Bolivarian Republic of Venezuela*	6.5	5.3	4.0	3.1	2.8	4.2
Mesoamérica / *Meso-America*						
Belice / *Belize*	2.5	2.3	1.3	2.1	2.6	2.2
Costa Rica	4.2	5.0	3.1	4.6 [c]	4.6	4.2
Cuba	2.4	3.0	2.3	1.7	0.7	2.1
El Salvador	3.3	3.7	2.9 [b]	2.9	...	3.3 *
Guatemala	5.2	3.0	0.7	3.0	6.7	3.8
Haití / *Haiti*	4.5	3.5	3.2	6.3	3.4	3.9
Honduras	2.9	4.2	3.6	3.6 [c]	3.6	3.8
Jamaica	3.8	3.4	2.5	2.0	1.0	2.8
México / *Mexico*	4.8	4.7	4.5	2.8	2.5	3.9
Nicaragua	4.1	4.5	4.1 [b]	4.1	...	4.1
Panamá / *Panama*	4.3	4.5	2.9	3.2	3.4	3.7
República Dominicana / *Dominican Republic*	6.0	5.7	5.5	2.9	3.1	4.5

Fuente: Base de datos DEPUALC, 2004. Boletín demográfico N°s 56 y 63. UN World Urbanization Prospects: The 2003 Revision.

Source: *DEPUALC 2004 data base, CELADE/ECLAC. Demographic Bulletin No 56 y 63. UN World Urbanization Prospects: The 2003 Revision.*

[a] 1950-1970

[b] 1970-1990

[c] 1980-2000

* 1950-1990

Cuadro 6 / *Table 6*

AMÉRICA DEL SUR Y MESOAMÉRICA: TASA DE CRECIMIENTO MEDIO ANUAL URBANA Y RURAL Y DIFERENCIAL DE CRECIMIENTO

SOUTH AMERICA AND MESO-AMERICA: URBAN AND RURAL ANNUAL AVERAGE GROWTH RATE AND GROWTH DIFFERENTIAL

1950-2000

	Tasa de crecimiento annual 1950-2000 (por cien) / *Annual growth rate 1950-2000 (per cent)*		Diferencial de crecimiento / *Growth differential*
	Urbano / *Urban*	Rural / *Rural*	
Sudamérica / *South America*			
Argentina	2.2	-1.0	3.2
Bolivia	3.2	0.9	2.3
Brasil / *Brazil*	4.0	-0.1	4.0
Chile	2.6	-0.3	2.9
Colombia *	3.3	0.7	2.6
Ecuador	4.1	1.4	2.7
Guyana / *Guiana*	1.7	0.9	0.8
Guayana Francesa / *French Guiana*	4.3	2.5	1.9
Paraguay	3.6	1.7	1.9
Perú / *Peru* *	3.7	0.9	2.7
Surinam	2.3	-0.1	2.3
Uruguay *	1.0	-1.6	2.6
República Bolivariana de Venezuela / *Bolivarian Republic of Venezuela*	4.4	0.3	4.1
Mesoamérica / *Meso-America*			
Belice / *Belize*	2.2	2.8	-0.6
Costa Rica	4.2	2.1	2.1
Cuba	2.1	-0.1	2.3
El Salvador *	3.2	1.8	1.4
Guatemala	3.8	2.0	1.8
Haití / *Haiti*	3.9	1.2	2.8
Honduras	3.8	2.6	1.2
Jamaica	2.8	0.3	2.5
México / *Mexico*	3.9	1.0	2.8
Nicaragua *	4.1	2.4	1.8
Panamá / *Panama*	3.7	1.2	2.5
República Dominicana / *Dominican Republic*	4.5	1.2	3.3

Fuente: Base de datos DEPUALC, 2004. Boletín demográfico N°s 56 y 63. UN World Urbanization Prospects: The 2003 Revision.

Source: *DEPUALC 2004 data base, CELADE/ECLAC. Demographic Bulletin No 56 y 63. UN World Urbanization Prospects: The 2003 Revision.*

* 1950-1990

Cuadro 7 / *Table 7*

AMÉRICA DEL SUR Y MESOAMÉRICA: TASA DE URBANIZACIÓN

SOUTH AMERICA AND MESO-AMERICA: URBANIZATION RATE

1950-2000

	Tasa de crecimiento annual (por cien) / *Annual growth rates (per cent)*		Tasa de urbanización / *Urbanization rate*
	Urbano / *Urban*	Total / *Total*	
Sudamérica / *South America*			
Argentina	2.2	1.5	0.7
Bolivia	3.2	2.0	1.2
Brasil / *Brazil*	4.0	2.4	1.6
Chile	2.6	1.9	0.7
Colombia *	3.2	2.2	1.0
Ecuador	4.1	2.6	1.5
Guyana / *Guiana*	1.7	1.5	0.2
Guayana Francesa / *French Guiana*	4.3	4.7	-0.4
Paraguay	3.6	2.6	1.0
Perú / *Peru* *	3.7	2.4	1.3
Surinam	2.3	1.7	0.6
Uruguay	1.0	0.6	0.4
República Bolivariana de Venezuela / *Bolivarian Republic of Venezuela*	4.2	3.0	1.2
Mesoamérica / *Meso-America*			
Belice / *Belize*	2.2	2.5	-0.3
Costa Rica	4.2	3.1	1.1
Cuba	2.1	1.7	0.4
El Salvador *	3.3	2.4	0.8
Guatemala	3.8	2.6	1.2
Haití / *Haiti*	3.9	2.0	2.0
Honduras	3.8	3.0	0.8
Jamaica	2.8	1.2	1.5
México / *Mexico*	3.9	2.5	1.3
Nicaragua *	4.1	3.2	0.9
Panamá / *Panama*	3.7	2.4	1.2
República Dominicana / *Dominican Republic*	4.5	2.6	1.9

Fuente: Base de datos DEPUALC, 2004. Boletín demográfico N°s 56 y 63. UN World Urbanization Prospects: The 2003 Revision.

Source: *DEPUALC 2004 data base, CELADE/ECLAC. Demographic Bulletin No 56 y 63. UN World Urbanization Prospects: The 2003 Revision.*

* 1950-1990

Cuadro 8 / *Table 8*

AMÉRICA DEL SUR Y MESOAMÉRICA: PORCENTAJE DE POBLACIÓN QUE RESIDE EN LOCALIDADES DE 2 MIL Y MÁS HABITANTES

SOUTH AMERICA AND MESO-AMERICA: PERCENTAGE OF POPULATION LIVING IN LOCALITIES WITH 2000 AND MORE INHABITANTS

1950-2000

	Porcentaje (por cien) / *Percentage (per cent)*					
	1950	1960	1970	1980	1990	2000
Sudamérica / *South America*						
Argentina	64.3	75.0	79.2	83.5	87.2	89.1
Bolivia	25.6	39.3	43.5	50.5	57.5	62.7
Brasil / *Brazil*	30.1	38.1	51.1	64.9	73.1	79.5
Chile	58.8	64.7	71.8	78.6	83.9	86.0
Colombia	33.7	50.3	57.3	65.8	70.0	...
Ecuador	28.2	36.0	42.1	51.1	56.3	61.6
Guyana / *Guiana*	28.1	29.0	29.5	30.6	33.2	36.2
Guayana Francesa / *French Guiana*	52.0	63.6	67.3	70.6	74.4	75.0
Paraguay	31.3	35.1	36.5	42.9	48.5	54.2
Perú / *Peru*	26.9	40.6	52.4	59.2	66.0	...
Surinam	47.0	47.2	46.0	54.9	65.4	74.1
Uruguay	78.3	78.3	81.6	84.4	84.7	...
República Bolivariana de Venezuela / *Bolivarian Republic of Venezuela*	51.8	64.9	74.6	81.9	85.7	...
Mesoamérica / *Meso-America*						
Belice / *Belize*	56.5	53.8	51.2	49.3	47.6	49.6
Costa Rica	29.9	32.2	39.4	43.4	58.8	54.2
Cuba	51.4	54.9	58.3	66.1	66.1	...
El Salvador	27.9	31.8	34.6	41.6	47.6	...
Guatemala	26.8	31.5	33.7	35.9	38.1	47.7
Haití / *Haiti*	9.7	15.6	18.6	23.1	23.1	...
Honduras	17.2	22.0	32.3	39.7	39.4	43.9
Jamaica	26.7	33.8	41.5	46.8	51.5	52.1
México / *Mexico*	42.0	49.6	58.0	65.3	71.4	74.5
Nicaragua	28.0	35.6	46.2	50.3	53.4	...
Panamá / *Panama*	35.5	41.5	47.3	50.0	53.5	61.6
República Dominicana / *Dominican Republic*	21.6	29.1	39.0	51.4	55.9	63.0

... Información no disponible en el CELADE. / *This information is not available in CELADE.*

Fuente: Base de datos DEPUALC, 2004. Boletín Demográfico N°s 56 y 63.

Source: *DEPUALC 2004 data base, CELADE/ECLAC. Demographic Bulletin No 56 y 63.*

Cuadro 9 / *Table 9*

AMÉRICA DEL SUR Y MESOAMÉRICA: TASA DE CRECIMIENTO DE LA POBLACIÓN QUE RESIDE EN LOCALIDADES DE 2 MIL Y MÁS HABITANTES

SOUTH AMERICA AND MESO-AMERICA: GROWTH RATES OF POPULATION LIVING IN LOCALITIES OF 2000 AND MORE INHABITANTS

1950-2000

	Tasa de crecimiento anual (por cien) / *Annual growth rates (per cent)*					
	1950-1960	1960-1970	1970-1980	1980-1990	1990-2000	1950-2000
Sudamérica / *South America*						
Argentina	2.9	2.1	2.3	1.9	1.2	2.1
Bolivia	2.6	3.7	3.1	4.0	3.7	3.7
Brasil / *Brazil*	5.7	5.4	4.8	3.0	1.2	4.3
Chile	3.6	3.1	2.8	2.3	1.5	2.6
Colombia	5.9	4.3	2.8	2.0	...	...
Ecuador	5.0	4.5	4.9	3.4	2.8	4.1
Guyana / *Guiana*	3.3	2.4	1.0	1.3	...	...
Guayana Francesa / *French Guiana*	4.8	4.5	3.7	5.9	...	...
Paraguay	3.6	3.2	4.0	4.3	3.3	3.7
Perú / *Peru*	4.2	5.2	3.9	3.1	...	...
Surinam	3.1	2.2	1.3	3.0	...	...
Uruguay	1.4	1.0	0.9	0.7	...	...
República Bolivariana de Venezuela / *Bolivarian Republic of Venezuela*	6.1	5.1	4.0	3.0	...	...
Mesoamérica / *Meso-America*						
Belice / *Belize*	3.3	2.4	1.1	1.3	...	...
Costa Rica	4.6	5.3	3.2	3.9	4.7	4.5
Cuba	2.4	2.9	2.3	1.7	...	...
El Salvador	4.0	4.3	3.4	3.3	...	...
Guatemala	4.4	2.9	2.4	2.9	6.3	3.8
Haití / *Haiti*	4.5	4.7	3.4	6.3	...	...
Honduras	5.4	5.7	4.7	6.9	5.2	4.9
Jamaica	3.8	3.4	2.5	2.0	...	...
México / *Mexico*	4.4	4.6	4.0	3.2	2.3	3.7
Nicaragua	4.7	5.8	5.4	4.1	...	...
Panamá / *Panama*	4.5	4.4	2.9	3.2	2.8	3.6
República Dominicana / *Dominican Republic*	6.5	6.0	5.6	2.9	3.0	4.7

... Información no disponible en el CELADE. / *This information is not available in CELADE.*

Fuente: Base de datos DEPUALC, 2004. Boletín Demográfico N°s 56 y 63.

Source: *DEPUALC 2004 data base, CELADE/ECLAC. Demographic Bulletin No 56 y 63.*

Cuadro 10 / *Table 10*

AMÉRICA DEL SUR Y MESOAMÉRICA: PORCENTAJE DE POBLACIÓN QUE RESIDE EN CIUDADES DE 20 MIL Y MÁS HABITANTES

SOUTH AMERICA AND MESO-AMERICA: PERCENTAGE OF POPULATION LIVING IN CITIES OF 20.000 AND MORE INHABITANTS

1950-2000

	Porcentaje (por cien) / *Percentage (per cent)*					
	1950	1960	1970	1980	1990	2000
Sudamérica / *South America*						
Argentina	50.8	60.1	66.9	71.0	74.9	76.5
Bolivia	19.7	...	34.1	...	49.6	54.1
Brasil / *Brazil*	28.8	28.9	40.7	52.2	58.4	64.5
Chile	47.1	55.1	62.0	68.5	72.1	75.4
Colombia	22.5	37.2	45.5	55.1	59.2	...
Ecuador	18.0	27.7	35.3	42.5	48.0	54.7
Paraguay	19.6	23.0	27.6	33.1	39.0	44.6
Perú / *Peru*	15.9	30.3	42.0	49.9	55.2	...
Uruguay	66.9	66.9	69.9	71.8	74.3	...
República Bolivariana de Venezuela / *Bolivarian Republic of Venezuela*	38.7	52.7	63.5	70.5	71.5	...
Mesoamérica / *Meso-America*						
Costa Rica	18.4	22.8	30.8	33.8	33.8	49.2
Cuba	38.3	...	43.8	47.9	47.9	...
El Salvador	14.7	19.5	21.9	...	35.9	...
Guatemala	14.5	19.2	22.2	22.6	24.3	32.5
Haití / *Haiti*	5.5	...	13.7	17.4	17.4	...
Honduras	6.8	11.5	20.5	28.0	28.0	34.7
México / *Mexico*	34.6	45.2	58.5	71.1	74.7	80.0
Nicaragua	15.2	23.1	29.6	...	41.0	...
Panamá / *Panama*	28.2	34.6	39.1	43.6	46.8	52.7
República Dominicana / *Dominican Republic*	11.1	18.7	30.5	41.9	45.2	52.7

... Información no disponible en el CELADE. / *This information is not available in CELADE.*

Fuente: Base de datos DEPUALC, 2004. Boletín Demográfico N°s 56 y 63.

Source: *DEPUALC 2004 data base, CELADE/ECLAC. Demographic Bulletin No 56 y 63.*

Cuadro 11 / *Table 11*

AMÉRICA DEL SUR Y MESOAMÉRICA: CIUDADES DE 20 MIL Y MÁS HABITANTES, SEGÚN CANTIDAD DE CIUDADES Y POBLACIÓN

SOUTH AMERICA AND MESO-AMERICA: CITIES WITH 20.000 AND MORE INHABITANTS, BY NUMBER OF CITIES AND POPULATION

1950-2000

	Número de ciudades de 20 mil y más habitantes / *Number of cities with 20.000 and more inhabitants*						Población que reside en ciudades de 20 mil y más habitantes (en miles) / *Population living in cities of 20.000 and more inhabitants (in thousands)*					
	1950	1960	1970	1980	1990	2000	1950	1960	1970	1980	1990	2000
Sudamérica / *South America*												
Argentina	45	61	78	101	130	155	8 073	12 025	15 640	19 845	24 432	27 747
Bolivia	6	...	10	...	19	25	594	...	1 574	...	3 182	4 480
Brasil / *Brazil*	84	155	236	388	571	745	15 501	27 724	47 620	77 226	107 749	134 932
Chile	25	32	36	44	52	58	2 794	4 063	5 507	7 755	9 623	11 397
Colombia	26	43	64	89	108	...	2 682	6 484	10 464	15 285	19 598	...
Ecuador	5	13	20	23	32	43	576	1 263	2 303	3 459	4 653	6 605
Paraguay	1	1	4	7	10	12	261	418	659	1 004	1 621	2 313
Perú / *Peru*	10	26	34	50	67	...	988	3 002	5 681	8 493	12 171	...
Uruguay	...	14	16	15	19	...	...	1 735	1 950	2 103	2 352	...
República Bolivariana de Venezuela / *Bolivarian Republic of Venezuela*	21	34	46	64	72	110	1 948	3 967	6 810	10 231	12 946	14 505
Mesoamérica / *Meso-America*												
Belice / *Belize*	...	...	...	...	1	1	...	...	...	...	44	49
Costa Rica	1	3	6	6	...	15	147	305	577	816	...	1 876
Cuba	22	...	32	42	42	...	2 231	...	3 753	4 661	4 661	...
El Salvador	3	5	6	...	15	...	272	489	779	...	1 838	...
Guatemala	2	4	5	6	12	...	405	824	1 147	1 370	2 026	3 656
Haití / *Haiti*	2	...	4	5	...	...	170	...	593	881	...	...
Honduras	2	3	6	12	...	19	94	218	544	1 191	...	2 271
Jamaica	2	2	4	5	5	...	400	400	582	760	760	...
México / *Mexico*	59	87	129	182	263	323	7 377	12 739	21 964	35 844	47 184	60 602
Nicaragua	3	5	6	...	20	...	161	354	557	...	1 787	...
Panamá / *Panama*	2	3	3	5	5	8	227	372	559	788	1 089	1 416
República Dominicana / *Dominican Republic*	2	7	15	19	23	30	238	569	1 223	2 368	3 297	4 481

... Información no disponible en el CELADE. / *This information is not available in CELADE.*

Fuente: Base de datos DEPUALC, 2004. UN World Urbanization Prospects: The 2003 Revision.

Source: *DEPUALC 2004 data base, CELADE/ECLAC. UN World Urbanization Prospects: The 2003 Revision.*

Cuadro 12 / *Table 12*

AMÉRICA DEL SUR Y MESOAMÉRICA: CIUDADES DE 1 MILLÓN Y MÁS HABITANTES, SEGÚN CANTIDAD DE CIUDADES Y POBLACIÓN

SOUTH AMERICA AND MESO-AMERICA: CITIES WITH ONE MILLION AND MORE INHABITANTS, BY NUMBER OF CITIES AND POPULATION

1950-2000

	Número de ciudades de 1 millón y más habitantes / *Number of cities with one million and more inhabitants*						Población que reside en ciudades de 1 millón y más habitantes (en miles) / *Population living in cities of one million and more inhabitants (in thousands)*					
	1950	1960	1970	1980	1990	2000	1950	1960	1970	1980	1990	2000
Sudamérica / *South America*												
Argentina	1	1	1	2	3	3	4 747	6 807	8 462	10 986	13 574	14 575
Bolivia	-	-	-	-	1	2	-	-	-	-	1 119	2 534
Brasil / *Brazil*	2	3	6	9	13	16	5 360	9 612	20 181	33 408	45 845	61 111
Chile	1	1	1	1	1	1	1 437	2 072	2 792	3 920	4 729	5 392
Colombia	-	1	3	4	4	...	-	1 683	5 371	8 576	10 502	...
Ecuador	-	-	-	1	2	2	-	-	-	1 249	2 692	3 559
Paraguay	-	-	-	-	1	1	-	-	-	-	1 177	1 613
Perú / *Peru*	-	1	1	1	1	...	-	1 846	3 303	4 608	6 321	...
Uruguay	1	1	1	1	1	...	1 140	1 310	1 402	1 511	1 591	...
República Bolivariana de Venezuela / *Bolivarian Republic of Venezuela*	-	1	1	1	3	4	-	1 372	2 184	2 640	5 155	7 962
Mesoamérica / *Meso-America*												
Costa Rica	-	-	-	-	-	-						
Cuba	1	1	1	1	1	1	1 224	1 147	1 787	1 929	2 111	2 187
El Salvador	-	-	-	-	1	1	-	-	-	-	1 043	1 959
Guatemala	-	-	1	1	1	1	-	-	1 015	1 203	1 632	2 149
Haití / *Haiti*	-	-	-	-	1	1	-	-	-	-	1 134	1 767
Honduras	-	-	-	-	-	-	-	-	-	-	-	-
México / *Mexico*	1	1	3	3	4	7	3 354	5 466	11 732	18 285	21 805	29 365
Nicaragua	-	-	-	-	-	1	-	-	-	-	-	1 009
Panamá / *Panama*	-	-	-	-	-	1	-	-	-	-	-	1 069
República Dominicana / *Dominican Republic*	-	-	-	1	1	1	-	-	-	1 313	1 610	2 148

... Información no disponible en el CELADE. / *This information is not available in CELADE.*

Fuente: Base de datos DEPUALC, 2004. UN World Urbanization Prospects: The 2003 Revision.

Source: *DEPUALC 2004 data base, CELADE/ECLAC. UN World Urbanization Prospects: The 2003 Revision.*

Cuadro 13 / *Table 13*

ARGENTINA: POBLACIÓN CENSADA Y TASAS DE CRECIMIENTO MEDIO ANUAL SEGÚN CIUDADES

ARGENTINA: POPULATION ENUMERATED AND ANNUAL AVERAGE GROWTH RATES BY CITIES

1950-2001

REGIÓN / *REGIONS* **PROVINCIA / *PROVINCES*** Aglomerados / *Agglomerations* Ciudades / *Cities*	Población / *Population*						Tasa de crecimiento anual (por cien) *Annual growth rate (per cent)*					
	1947	1960	1970	1980	1991	2001	1947-1960	1960-1970	1970-1980	1980-1991	1991-2001	1950-2001
Total país / *Whole Country*												
Población total	15 893 815	20 013 793	23 364 331	27 949 480	32 615 528	36 260 130	1.7	1.5	1.8	1.5	1.0	1.5
Total population												
Población urbana total	9 932 133	14 761 041	18 454 045	23 192 892	28 456 877	32 804 652	3.0	2.2	2.3	1.9	1.4	2.2
Total urban population												
Población rural total	5 961 682	5 252 752	4 910 286	4 756 588	4 158 651	3 455 478	-0.9	-0.7	-0.3	-1.3	-1.8	-1.0
Total rural population												
Población localidades de 2 000 y más hab.	10 217 213	15 008 368	18 503 462	23 330 210	28 428 843	32 322 110	2.9	2.1	2.3	1.9	1.2	2.1
Population living in localities of 2 000 or more inhab.												
A. REGION METROPOLITANA / *METROPOLITAN REGION*												
BUENOS AIRES [a]												
Población total	7 254 917	9 732 742	11 746 982	13 788 237	15 560 377	16 603 341	2.2	1.9	1.6	1.1	1.7	0.6
Total population												
Población urbana total [b]	6 030 225	8 850 629	10 984 345	13 045 342	14 994 001	16 066 301	2.9	2.2	1.7	1.3	2.1	0.7
Total urban population												
Población rural total	1 224 692	882 113	762 637	742 895	566 376	537 040	-2.4	-1.5	-0.3	-2.6	-1.8	-0.5
Total rural population												
Población localidades de 2 000 y más hab.	6 230 515	8 928 516	11 010 460	13 089 380	14 884 674	16 066 177	2.7	2.1	1.7	1.2	2.0	0.7
Population living in localities of 2 000 or more inhab.												
Gran Buenos Aires [c]	4 700 773	6 640 076	8 146 032	9 465 882	10 612 955	12 045 921	2.6	2.0	1.5	1.1	1.2	1.7
Capital Federal	2 981 043	2 966 634	2 972 453	2 922 829	2 965 403	2 768 772	-0.0	0.0	-0.2	0.1	-0.7	-0.1
La Matanza	98 471	401 738	657 920	944 474	1 111 811	1 253 858	10.5	4.9	3.6	1.5	1.1	4.7
Lomas de Zamora	127 880	272 116	410 806	510 130	572 769	590 677	5.6	4.1	2.2	1.1	0.3	2.8
Quilmes	123 132	245 165	354 976	446 587	509 445	518 723	5.1	3.7	2.3	1.2	0.2	2.6
Almirante Brown	39 700	136 924	241 540	326 437	448 762	513 777	9.2	5.7	3.0	3.0	1.3	4.7
Merlo	19 865	100 146	184 843	292 005	386 304	468 724	12.1	6.1	4.5	2.6	1.8	5.8
Lanús [d]	244 473	375 428	449 824	466 980	466 755	452 512	3.2	1.8	0.4	-0.0	-0.3	1.1
General San Martín	269 514	278 751	360 573	385 625	407 506	405 122	0.3	2.6	0.7	0.5	-0.1	0.7
Moreno	15 101	59 338	110 352	189 064	285 964	379 801	10.2	6.2	5.3	3.9	2.7	5.9
Florencio Varela	10 480	41 707	92 493	166 623	249 006	343 238	10.3	8.0	5.8	3.8	3.1	6.4
Tres de Febrero	-	263 391	313 460	345 424	349 221	335 578	-	1.7	1.0	0.1	-0.4	-
Avellaneda	273 839	326 531	337 538	334 145	346 620	329 638	1.3	0.3	-0.1	0.3	-0.5	0.3
Morón	110 344	341 920	485 983	598 420	641 541	309 086	8.4	3.5	2.1	0.7	-6.9	1.9
Tigre [e]	58 348	91 725	146 451	200 813	253 748	295 561	3.4	4.7	3.1	2.2	1.5	3.0
San Isidro	90 086	188 065	250 008	289 170	299 022	293 212	5.5	2.8	1.4	0.3	-0.2	2.2
Malvinas Argentinas [f]	-	-	-	-	-	290 530	-	-	-	-	-	-
Berazategui	-	72 618	125 379	198 119	244 881	287 642	-	5.5	4.5	2.0	1.5	-
Vicente López	149 958	247 656	285 178	291 072	289 142	273 802	3.7	1.4	0.2	-0.1	-0.5	1.1
San Miguel [g]	-	-	-	-	-	253 133	-	-	-	-	-	-
Esteban Echeverría	19 068	69 730	106 966	184 772	274 303	243 715	9.7	4.3	5.4	3.7	-1.1	4.7
José C. Paz [g]	-	-	-	-	-	229 760	-	-	-	-	-	-
Pilar	4 712	18 849	37 907	75 872	113 428	228 724	10.3	7.0	6.9	3.8	6.7	7.1
Escobar	3 693	21 850	40 440	71 801	116 675	172 494	13.3	6.2	5.7	4.6	3.7	7.1
Hurlingham [h]	-	-	-	-	-	171 724	-	-	-	-	-	-
Ituzaingó [h]	-	-	-	-	-	157 769	-	-	-	-	-	-
San Fernando	44 666	92 302	113 249	128 351	141 496	147 409	5.4	2.1	1.2	0.9	0.4	2.2
Ezeiza [i]	-	-	-	-	-	118 080	-	-	-	-	-	-
General Rodríguez	4 482	9 771	19 946	27 204	43 385	64 017	5.8	7.1	3.1	4.4	3.7	4.9

Cuadro 13 (continuación 1) / *Table 13 (continued 1)*

ARGENTINA: POBLACIÓN CENSADA Y TASAS DE CRECIMIENTO MEDIO ANUAL SEGÚN CIUDADES

ARGENTINA: POPULATION ENUMERATED AND ANNUAL AVERAGE GROWTH RATES BY CITIES

1950-2001

REGIÓN / *REGIONS* **PROVINCIA / *PROVINCES*** Aglomerados / *Agglomerations* Ciudades / *Cities*	Población / *Population*						Tasa de crecimiento anual (por cien) *Annual growth rate (per cent)*					
	1947	1960	1970	1980	1991	2001	1947-1960	1960-1970	1970-1980	1980-1991	1991-2001	1950-2001
(continuación Buenos Aires / *Buenos Aires continued*)												
Presidente Perón [j]	-	-	-	-	-	59 592	-	-	-	-	-	-
San Vicente	2 189	9 158	36 781	52 707	69 175	40 801	10.7	13.9	3.6	2.6	-5.0	5.4
Marcos Paz	4 115	7 697	10 082	15 299	23 982	39 419	4.7	2.7	4.1	4.3	4.7	4.1
Cañuelas	5 614	866	884	1 959	2 611	5 525	-13.9	0.2	7.9	2.7	7.1	-0.0
La Plata	-	-	1 579	1 018	198	3 506	-	-	-4.4	-15.5	27.3	-
General Sarmiento	46 413	167 160	314 344	502 926	646 891	-	9.6	6.3	4.7	2.4	-	-
Gran La Plata [k]	273 220	404 129	485 939	564 750	640 344	681 832	2.9	1.8	1.5	1.2	0.6	1.7
La Plata	273 220	337 060	391 247	459 054	520 449	553 002	1.6	1.5	1.6	1.2	0.6	1.3
Berisso	-	40 983	55 833	64 386	72 703	77 785	-	3.1	1.4	1.2	0.6	-
Ensenada	-	26 086	38 859	41 310	47 192	51 045	-	4.0	0.6	1.3	0.7	-
Mar del Plata	114 729	211 365	302 282	414 696	519 707	541 733	4.6	3.6	3.1	2.1	0.4	2.8
Bahía Blanca [l]	112 597	126 669	182 158	223 818	255 145	272 176	0.9	3.6	2.1	1.2	0.6	1.6
San Nicolás de los Arroyos	25 029	49 082	64 730	98 495	114 752	125 308	5.0	2.8	4.2	1.4	0.8	3.0
Tandil	32 309	45 703	65 876	79 429	90 427	100 869	2.6	3.7	1.9	1.2	1.0	2.1
Zárate	35 197	46 460	54 772	67 143	77 877	86 415	2.1	1.6	2.0	1.4	1.0	1.6
Pergamino	32 382	41 612	56 078	68 612	78 200	85 450	1.9	3.0	2.0	1.2	0.8	1.8
Olavarría	24 204	35 107	52 453	64 374	72 821	83 472	2.8	4.0	2.0	1.2	1.3	2.3
Junín	36 149	53 489	59 020	62 458	70 138	82 256	2.9	1.0	0.6	1.1	1.5	1.5
Necochea [m]	17 808	29 319	39 868	51 069	73 833	78 566	3.7	3.1	2.5	3.5	0.6	2.7
Luján	19 176	28 976	38 393	57 223	66 226	78 005	3.1	2.8	4.0	1.4	1.6	2.6
Campana	14 452	24 781	33 919	53 994	67 267	77 677	4.0	3.1	4.6	2.1	1.4	3.1
Punta Alta [n]	19 852	39 047	51 203	56 108	56 165	57 277	5.1	2.7	0.9	0.0	0.2	1.9
Chivilcoy	23 836	32 660	37 190	44 579	49 142	52 865	2.4	1.3	1.8	0.9	0.7	1.5
Azul	28 609	33 535	36 023	44 062	48 838	52 677	1.2	0.7	2.0	1.0	0.7	1.1
Mercedes	21 714	25 778	39 760	41 484	45 895	51 605	1.3	4.3	0.4	1.0	1.1	1.6
Tres Arroyos	29 996	34 139	37 991	41 265	44 946	45 906	1.0	1.1	0.8	0.8	0.2	0.8
San Pedro	13 778	17 960	23 365	27 375	33 522	41 923	2.0	2.6	1.6	1.9	2.1	2.0
Balcarce	15 210	20 540	26 461	29 406	31 905	35 091	2.2	2.5	1.1	0.8	0.9	1.5
Chacabuco	12 530	22 544	23 660	26 860	30 375	34 633	4.4	0.5	1.3	1.2	1.2	1.9
9 de Julio	13 678	17 768	19 762	26 691	28 299	34 086	2.0	1.1	3.0	0.6	1.8	1.7
Bragado	16 104	20 689	23 366	27 244	29 749	32 840	1.9	1.2	1.5	0.8	0.9	1.3
Trenque Lauquén	10 887	13 263	18 169	23 038	25 351	30 494	1.5	3.1	2.4	0.9	1.8	1.9
Chascomús	9 105	10 521	17 103	20 964	25 373	30 170	1.1	4.9	2.0	1.8	1.6	2.2
Pehuajó	13 537	16 947	21 078	25 454	28 481	29 535	1.7	2.2	1.9	1.1	0.3	1.4
Lobos o	8 372	15 522	16 788	21 713	23 112	26 801	4.6	0.8	2.6	0.6	1.4	2.1
Lincoln	12 695	15 477	17 391	20 198	24 486	26 717	1.5	1.2	1.5	1.8	0.8	1.4
Baradero	10 194	8 253	16 026	20 259	23 095	24 948	-1.6	6.6	2.3	1.2	0.7	1.6
Mar de Ajó - San Bernardo	697	870	5 269	11 915	17 016	24 800	1.7	18.0	8.1	3.4	3.6	6.5
Arrecifes	7 635	10 397	13 503	17 754	20 858	24 351	2.3	2.6	2.7	1.5	1.5	2.1
Cañuelas	5 614	8 842	10 390	14 705	19 016	24 339	3.4	1.6	3.5	2.4	2.3	2.7
San Carlos de Bolívar	14 010	15 750	18 643	16 426	21 754	24 276	0.9	1.7	-1.3	2.7	1.0	1.0
Miramar - El Marquesado	3 537	7 782	10 512	15 867	19 655	24 079	5.9	3.0	4.1	2.0	1.9	3.5
Dolores	14 438	16 003	17 414	19 751	21 120	24 019	0.8	0.8	1.3	0.6	1.2	0.9
Salto	7 771	9 979	14 551	18 507	20 686	23 768	1.9	3.8	2.4	1.1	1.3	2.1
Saladillo	7 586	13 293	13 817	16 019	19 094	23 340	4.2	0.4	1.5	1.7	1.9	2.1
25 de Mayo	9 063	16 184	16 678	18 931	20 431	22 349	4.3	0.3	1.3	0.7	0.9	1.7
Coronel Suárez	11 133	8 878	14 570	17 097	20 349	22 311	-1.7	5.0	1.6	1.6	0.9	1.3
Villa Gesell	132	1 374	5 341	11 632	15 555	21 740	17.5	13.6	7.7	2.8	3.2	9.4

Cuadro 13 (continuación 2) / *Table 13 (continued 2)*

ARGENTINA: POBLACIÓN CENSADA Y TASAS DE CRECIMIENTO MEDIO ANUAL SEGÚN CIUDADES

ARGENTINA: POPULATION ENUMERATED AND ANNUAL AVERAGE GROWTH RATES BY CITIES

1950-2001

REGIÓN / *REGIONS* **PROVINCIA / *PROVINCES*** Aglomerados / *Agglomerations* Ciudades / *Cities*	Población / *Population*						Tasa de crecimiento anual (por cien) *Annual growth rate (per cent)*					
	1947	1960	1970	1980	1991	2001	1947-1960	1960-1970	1970-1980	1980-1991	1991-2001	1950-2001
(continuación Buenos Aires / *Buenos Aires continued*)												
Colón	5 628	10 209	12 530	15 685	17 885	20 711	4.4	2.1	2.2	1.2	1.4	2.4
Las Flores	9 287	14 838	15 655	18 311	18 716	20 704	3.5	0.5	1.6	0.2	1.0	1.5
Coronel Pringles (Est. Pringles)	12 844	14 180	16 228	16 691	18 303	20 568	0.7	1.3	0.3	0.9	1.1	0.9
Pinamar	117	798	1 721	5 326	10 242	20 189	14.3	7.7	11.2	6.2	6.5	9.4
B. REGIÓN PAMPEANA / *PAMPA REGION*												
CÓRDOBA												
Población total	1 497 975	1 753 840	2 060 065	2 407 754	2 766 683	3 066 801	1.2	1.6	1.5	1.3	1.0	1.3
Total population												
Población urbana total [h]	787 295	1 198 800	1 541 935	1 943 557	2 363 640	2 879 927	3.1	2.5	2.3	1.9	1.9	2.4
Total urban population												
Población rural total	710 680	555 040	518 130	464 197	403 043	186 874	-1.8	-0.7	-1.1	-1.3	-7.3	-2.4
Total rural population												
Población localidades de 2 000 y más hab.	809 885	1 234 285	1 568 737	2 025 770	2 402 151	2 731 810	3.1	2.4	2.5	1.6	1.2	2.2
Population living in localities of 2 000 or more inhab.												
Gran Córdoba [a]	385 309	610 503	815 665	1 016 359	1 218 241	1 368 301	3.4	2.9	2.2	1.7	1.1	2.3
Córdoba	369 886	586 015	781 565	970 462	1 148 305	1 267 521	3.4	2.9	2.2	1.6	0.9	2.3
La Calera	1 969	2 818	4 108	9 189	16 940	24 796	2.7	3.8	8.0	5.8	3.6	4.6
Villa Allende [b]	3 428	5 548	11 360	11 753	15 928	21 683	3.6	7.2	0.3	2.9	2.9	3.4
Río Ceballos	4 584	5 760	7 747	9 603	12 882	16 632	1.7	3.0	2.1	2.8	2.4	2.4
Unquillo	3 748	4 405	6 121	7 506	11 788	15 369	1.2	3.3	2.0	4.3	2.5	2.6
Salsipuedes	570	1 489	1 800	2 189	3 434	6 411	7.2	1.9	1.9	4.3	5.9	4.4
Guiñazú	-	-	-	1 027	2 255	4 939	-	-	-	7.4	7.5	-
Mendiolaza	-	-	547	1 181	1 505	4 204	-	-	7.6	2.3	9.8	-
Saldán	-	1 298	2 417	1 646	1 829	2 099	-	6.2	-3.8	1.0	1.3	-
La Granja	682	1 261	-	901	1 208	1 936	4.6	-	-	2.8	4.5	1.9
Agua de Oro	260	564	-	902	923	1 553	5.8	-	-	0.2	4.9	3.3
El Manzano	182	370	-	-	761	869	5.3	-	-	-	1.3	2.9
Canteras El Sauce	-	975	-	-	483	289	-	-	-	-	-4.9	-
Gran Río Cuarto [c]	49 276	68 559	91 052	113 190	138 996	149 303	2.5	2.8	2.2	1.9	0.7	2.0
Río Cuarto	48 706	65 569	88 852	110 254	134 577	144 021	2.2	3.0	2.1	1.9	0.6	2.0
Las Higueras	570	2 990	2 200	2 936	4 419	5 282	12.4	-3.1	2.9	3.9	1.7	4.1
Villa María [d]	34 800	54 694	56 087	67 560	78 666	88 643	3.4	0.3	1.8	1.4	1.1	1.7
Villa María	30 382	48 083	56 087	56 881	64 763	72 162	3.4	1.5	0.1	1.2	1.0	1.6
Villa Nueva	4 418	6 611	-	10 679	13 903	16 481	3.0	-	-	2.5	1.6	2.4
San Francisco [e]	24 820	39 672	48 896	58 536	64 779	69 522	3.5	2.1	1.8	1.0	0.7	1.9
San Francisco	24 354	38 000	45 023	51 932	55 828	58 779	3.3	1.7	1.4	0.7	0.5	1.6
Frontera	466	1 672	3 873	6 604	8 951	10 743	9.5	8.4	5.3	2.9	1.7	5.8
Villa Carlos Paz	1 925	6 102	20 056	29 655	43 009	61 165	8.6	11.9	3.9	3.5	3.3	6.3
Río Tercero	10 683	18 512	21 907	34 745	42 646	44 715	4.1	1.7	4.6	1.9	0.5	2.6
Alta Gracia	11 570	11 628	24 371	30 668	37 131	42 538	0.0	7.4	2.3	1.8	1.3	2.4
Jesus Maria-Colonia Caroya	6 961	15 070	18 576	23 195	31 485	40 631	5.8	2.1	2.2	2.9	2.4	-
Villa Dolores [f]	15 348	18 080	20 872	24 976	34 391	39 262	1.2	1.4	1.8	3.0	1.3	1.7
Villa Dolores	13 835	16 730	19 010	21 542	25 901	28 009	1.4	1.3	1.2	1.7	0.7	1.3
Villa Sarmiento	1 513	1 350	1 862	2 446	3 190	4 104	-0.9	3.2	2.7	2.5	2.4	1.8
San Pedro	-	-	-	988	2 321	3 314	-	-	-	8.1	3.4	-
Villa de las Rosas	-	-	-	911	1 605	2 535	-	-	-	5.4	4.3	-
Las Tapias	-	-	-	1 374	1 374	1 300	-	-	-	0.0	-0.5	-

Cuadro 13 (continuación 3) / *Table 13 (continued 3)*

ARGENTINA: POBLACIÓN CENSADA Y TASAS DE CRECIMIENTO MEDIO ANUAL SEGÚN CIUDADES

ARGENTINA: POPULATION ENUMERATED AND ANNUAL AVERAGE GROWTH RATES BY CITIES

1950-2001

REGIÓN / *REGIONS* **PROVINCIA / *PROVINCES*** Aglomerados / *Agglomerations* Ciudades / *Cities*	Población / *Population*						Tasa de crecimiento anual (por cien) *Annual growth rate (per cent)*					
	1947	1960	1970	1980	1991	2001	1947-1960	1960-1970	1970-1980	1980-1991	1991-2001	1950-2001
(continuación Córdoba / *Cordoba continued*)												
Cosquin-Sta.Maria de Punilla-Bialet Masse	10 578	12 587	15 793	21 074	25 828	32 567	1.3	2.3	2.9	1.9	2.2	-
Bell Ville	15 796	19 269	22 528	26 494	29 817	32 066	1.5	1.6	1.6	1.1	0.7	1.3
La Falda [g]	9 426	10 609	18 662	23 229	27 270	31 380	0.9	5.6	2.2	1.5	1.3	2.2
Rio Segundo-Pilar	8 315	10 975	14 372	19 938	24 910	30 643	2.1	2.7	3.3	2.1	2.0	2.4
Cruz del Eje	15 563	22 026	23 401	23 487	26 852	28 166	2.6	0.6	0.0	1.3	0.5	1.1
Marcos Juarez	9 556	12 879	16 533	19 862	22 487	24 226	2.2	2.5	1.8	1.2	0.7	1.7
Deán Funes	13 840	16 280	15 592	16 306	18 773	20 164	1.2	-0.4	0.4	1.3	0.7	0.7
ENTRE RÍOS												
Población total	787 362	805 357	811 691	908 313	1 020 257	1 158 147	0.2	0.1	1.1	1.1	1.2	0.7
Total population												
Población urbana total	421 314	398 404	493 598	625 304	792 015	1 013 743	-0.4	2.1	2.4	2.2	2.3	1.6
Total urban population												
Población rural total	366 048	406 953	318 093	283 009	228 242	144 404	0.8	-2.5	-1.2	-2.0	-4.4	-1.7
Total rural population												
Población localidades de 2 000 y más hab.	421 314	398 314	493 598	627 453	792 343	955 414	-0.4	2.1	2.4	2.2	1.8	1.5
Population living in localities of 2 000 or more inhab.												
Paraná	84 153	107 551	127 635	161 638	211 966	247 310	1.8	1.7	2.3	2.6	1.5	2.0
Concordia	52 213	56 654	72 136	94 222	116 491	138 099	0.6	2.4	2.7	2.0	1.6	1.8
Gualeguaychú	37 109	29 863	40 661	51 400	64 620	75 516	-1.6	3.1	2.3	2.2	1.5	1.3
Concep. del Uruguay	31 498	36 486	38 967	46 247	55 942	64 954	1.1	0.7	1.7	1.8	1.4	1.3
Gualeguay	23 517	16 542	20 401	24 877	30 016	35 963	-2.6	2.1	2.0	1.8	1.7	0.8
Villaguay	17 607	12 463	15 591	18 762	24 677	29 103	-2.6	2.2	1.8	2.6	1.6	0.9
Chajarí	11 726	9 075	10 720	15 223	20 807	28 303	-1.9	1.7	3.5	3.0	2.9	1.6
Victoria	17 711	15 108	17 046	18 894	23 004	27 812	-1.2	1.2	1.0	1.9	1.8	0.8
La Paz	15 006	11 028	12 299	14 920	16 577	22 722	-2.3	1.1	1.9	1.0	3.0	0.8
Nogoyá	12 051	10 911	12 877	15 862	18 831	21 339	-0.7	1.7	2.1	1.6	1.2	1.1
LA PAMPA												
Población total	169 480	158 746	172 029	208 260	259 996	299 294	-0.5	0.8	1.9	2.1	1.3	1.0
Total population												
Población urbana total	52 099	91 565	85 671	135 110	194 147	243 378	4.2	-0.7	4.5	3.4	2.1	2.8
Total urban population												
Población rural total	117 381	67 181	86 358	73 150	65 849	55 916	-4.2	2.5	-1.6	-1.0	-1.6	-1.4
Total rural population												
Población localidades de 2 000 y más hab.	52 099	94 731	85 671	135 035	192 992	243 378	4.5	-1.0	4.5	3.4	2.2	2.8
Population living in localities of 2 000 or more inhab.												
Santa Rosa [i]	17 080	28 439	35 840	55 306	80 629	102 399	3.8	2.3	4.3	3.6	2.3	3.3
Santa Rosa	14 623	25 273	33 649	51 689	75 103	94 340	4.1	2.9	4.3	3.5	2.2	3.4
Toay	2 457	3 166	2 191	3 617	5 526	8 059	1.9	-3.7	5.0	4.0	3.6	2.2
General Pico	11 121	18 133	21 897	30 180	41 921	52 475	3.6	1.9	3.2	3.1	2.1	2.8
SANTA FE												
Población total	1 702 975	1 884 918	2 135 583	2 465 546	2 798 422	3 000 701	0.8	1.2	1.4	1.2	0.7	1.0
Total population												
Población urbana total m	984 599	1 436 799	1 659 672	2 022 790	2 390 187	2 828 762	2.8	1.4	2.0	1.6	1.6	1.9
Total urban population												
Población rural total	718 376	448 119	475 911	442 756	408 235	171 939	-3.5	0.6	-0.7	-0.8	-8.2	-2.6
Total rural population												

Cuadro 13 (continuación 4) / *Table 13 (continued 4)*

ARGENTINA: POBLACIÓN CENSADA Y TASAS DE CRECIMIENTO MEDIO ANUAL SEGÚN CIUDADES

ARGENTINA: POPULATION ENUMERATED AND ANNUAL AVERAGE GROWTH RATES BY CITIES

1950-2001

REGIÓN / *REGIONS* **PROVINCIA / *PROVINCES*** Aglomerados / *Agglomerations* Ciudades / *Cities*	Población / *Population*						Tasa de crecimiento anual (por cien) *Annual growth rate (per cent)*					
	1947	1960	1970	1980	1991	2001	1947-1960	1960-1970	1970-1980	1980-1991	1991-2001	1950-2001
(continuación Santa Fé / *Santa Fe continued*)												
Población localidades de 2 000 y más hab.	1 035 356	1 497 862	1 659 672	2 023 802	2 390 713	2 675 392	2.8	1.0	2.0	1.6	1.1	1.7
Population living in localities of 2 000 or more inhab.												
Gran Rosario [j k]	522 144	674 549	820 219	958 047	1 095 906	1 161 188	1.9	2.0	1.5	1.3	0.6	1.5
Rosario	484 021	626 845	750 455	794 127	894 645	908 163	1.9	1.8	0.6	1.1	0.1	1.2
Villa Gobernador Gálvez	-	-	-	48 785	60 822	74 658	-	-	-	2.1	1.9	-
San Lorenzo	24 590	42 328	62 613	33 174	38 509	43 039	4.1	3.9	-6.3	1.4	1.1	1.0
Granadero Baigorria	1 681	-	-	15 724	18 508	32 249	-	-	-	1.5	5.3	5.4
Capitán Bermúdez	-	-	-	22 768	27 189	26 914	-	-	-	1.7	-0.1	-
Pérez	3 433	-	-	13 390	17 392	23 578	-	-	-	2.5	2.9	3.5
Funes	1 913	-	-	6 329	8 360	14 552	-	-	-	2.6	5.3	3.7
Fray Luis Beltrán	767	-	-	8 600	11 375	14 293	-	-	-	2.6	2.2	5.4
Roldán	3 402	5 376	6 126	7 183	8 744	11 252	3.4	1.3	1.6	1.9	2.4	2.2
Puerto General San Martín	1 680	-	-	6 681	8 856	10 500	-	-	-	2.7	1.6	3.4
Soldini	657	-	1 025	1 286	1 506	1 990	-	-	2.3	1.5	2.7	2.0
Gran Santa Fe [1]	200 287	267 179	313 968	388 804	396 435	536 654	2.2	1.6	2.1	0.2	2.9	1.8
Santa Fe	170 437	211 527	244 655	295 350	342 796	368 668	1.6	1.5	1.9	1.4	0.7	1.4
Santo Tomé	4 446	17 400	23 572	36 028	43 628	58 277	10.2	3.0	4.2	1.8	2.8	4.7
Recreo	598	1 095	2 046	3 535	5 273	10 714	4.5	6.2	5.4	3.8	6.7	5.3
San José del Rincón	977	1 307	2 367	3 193	4 738	8 480	2.2	5.9	3.0	3.7	5.5	4.0
Sauce Viejo	164	197	-	618	2 641	6 505	1.4	-	-	13.7	8.6	6.7
Arroyo Leyes	-	-	-	-	35	1 594	-	-	-	-	36.3	-
Villa Adelina	-	-	-	-	3 191	-	-	-	-	-	-	-
Reconquista-Avellaneda	14 199	24 757	31 776	43 021	63 353	82 892	4.1	2.5	3.0	3.7	2.6	3.2
Reconquista	12 729	19 000	25 333	33 106	50 284	63 490	3.0	2.9	2.7	4.0	2.2	2.9
Avellaneda	1 470	5 757	6 443	9 915	13 069	19 402	10.2	1.1	4.3	2.6	3.8	4.7
Rafaela	23 665	35 653	41 328	50 080	67 086	82 416	3.1	1.5	1.9	2.8	2.0	2.3
Venado Tuerto	15 947	26 284	35 677	47 501	58 678	68 426	3.7	3.1	2.8	2.0	1.5	2.7
Villa Constitución	9 183	18 720	25 148	36 338	40 742	44 144	5.3	3.0	3.7	1.1	0.8	2.9
Esperanza	10 035	16 606	17 636	23 277	29 081	33 672	3.8	0.6	2.8	2.1	1.4	2.2
Casilda	11 023	17 216	19 240	23 074	28 332	31 127	3.3	1.1	1.8	1.9	0.9	1.9
Cañada de Gómez	12 354	20 462	20 611	24 569	27 165	28 965	3.8	0.1	1.7	1.0	0.6	1.6
San Justo	6 571	9 457	11 805	14 135	18 228	21 078	2.7	2.2	1.8	2.4	1.4	2.1
C. REGIÓN NORDESTE / *NORTHEAST REGION*												
CORRIENTES												
Población total	525 463	533 201	564 147	661 454	795 594	930 991	0.1	0.6	1.6	1.7	1.5	1.1
Total population												
Población urbana total	179 952	247 312	322 854	425 880	588 322	739 040	2.4	2.7	2.8	3.1	2.2	2.6
Total urban population												
Población rural total	345 511	285 889	241 293	235 574	207 272	191 951	-1.4	-1.7	-0.2	-1.2	-0.7	-1.1
Total rural population												
Población localidades de 2 000 y más hab.	179 952	247 312	322 854	425 694	588 832	713 647	2.4	2.7	2.7	3.1	1.8	2.5
Population living in localities of 2 000 or more inhab.												
Corrientes	56 544	97 507	136 924	180 612	257 766	316 782	4.1	3.4	2.8	3.4	2.0	3.2
Goya	20 804	30 011	39 367	47 395	56 720	66 709	2.7	2.7	1.8	1.7	1.5	2.1
Paso de los Libres	11 665	15 054	17 341	24 112	34 003	40 494	1.9	1.4	3.3	3.3	1.7	2.3
Curuzú Cuatía	15 440	16 567	20 636	24 955	28 114	31 875	0.5	2.2	1.9	1.1	1.2	1.3
Mercedes	14 813	13 368	18 476	20 603	24 975	30 961	-0.8	3.2	1.1	1.8	2.0	1.4

Cuadro 13 (continuación 5) / *Table 13 (continued 5)*

ARGENTINA: POBLACIÓN CENSADA Y TASAS DE CRECIMIENTO MEDIO ANUAL SEGÚN CIUDADES

ARGENTINA: POPULATION ENUMERATED AND ANNUAL AVERAGE GROWTH RATES BY CITIES

1950-2001

REGIÓN / *REGIONS* **PROVINCIA / *PROVINCES*** Aglomerados / *Agglomerations* Ciudades / *Cities*	Población / *Population*						Tasa de crecimiento anual (por cien) *Annual growth rate (per cent)*					
	1947	1960	1970	1980	1991	2001	1947-1960	1960-1970	1970-1980	1980-1991	1991-2001	1950-2001
(continuación Corrientes / *Corrientes continued*)												
Bella Vista	7 922	8 334	10 554	14 193	21 291	26 018	0.4	2.4	2.9	3.8	1.9	2.2
Monte Caseros	11 409	12 930	14 306	18 247	19 589	22 273	0.9	1.0	2.4	0.7	1.2	1.2
Santo Tomé	8 348	10 121	11 058	14 352	17 263	20 166	1.4	0.9	2.6	1.7	1.5	1.6
CHACO												
Población total	430 555	543 331	566 613	701 392	839 677	984 446	1.7	0.4	2.1	1.7	1.5	1.5
Total population												
Población urbana total	129 629	205 463	266 488	426 844	590 524	784 695	3.4	2.6	4.7	3.1	2.7	3.3
Total urban population												
Población rural total	300 926	337 868	300 125	274 548	249 153	199 751	0.9	-1.2	-0.9	-0.9	-2.1	-0.8
Total rural population												
Población localidades de 2 000 y más hab.	129 629	231 581	266 488	426 844	598 794	741 385	4.3	1.4	4.7	3.2	2.0	3.2
Population living in localities of 2 000 or more inhab.												
Gran Resistencia [a]	64 700	105 552	142 848	220 104	291 083	359 590	3.7	3.0	4.3	2.6	2.0	3.1
Resistencia	52 385	84 036	-	174 419	228 199	274 490	3.5	-	-	2.5	1.8	3.0
Barranqueras	12 315	19 779	-	33 778	42 055	50 738	3.5	-	-	2.1	1.8	2.6
Fontana	-	1 737	-	7 303	14 892	26 745	-	-	-	6.7	5.6	-
Puerto Vilelas	-	-	-	4 604	5 937	7 617	-	-	-	2.4	2.4	-
Presid. R Sáenz Peña	23 100	24 381	38 620	49 341	64 476	76 794	0.4	4.6	2.4	2.5	1.7	2.2
Villa Angela	7 375	18 518	17 091	25 744	30 940	38 020	6.9	-0.8	4.1	1.7	2.0	3.0
General José de San Martín [b]	2 659	5 390	9 588	16 308	20 583	25 781	5.3	5.8	5.3	2.2	2.1	4.2
Juán José Costelli	-	-	3 679	6 350	12 474	24 333	-	-	5.4	6.4	6.4	-
FORMOSA												
Población total	113 790	178 526	234 075	295 887	398 413	486 559	3.4	2.7	2.3	2.8	1.9	2.7
Total population												
Población urbana total	25 977	59 948	94 343	164 703	280 799	378 182	6.2	4.5	5.5	5.1	2.8	4.9
Total urban population												
Población rural total	87 813	118 578	139 732	131 184	117 614	108 377	2.2	1.6	-0.6	-1.0	-0.8	0.4
Total rural population												
Población localidades de 2 000 y más hab.	25 977	59 948	94 343	165 912	278 612	378 182	6.2	4.5	5.6	4.9	2.9	4.9
Population living in localities of 2 000 or more inhab.												
Formosa	16 506	36 499	61 071	95 067	153 855	198 074	5.9	5.1	4.4	4.6	2.4	4.6
Clorinda	5 910	10 043	16 125	21 008	39 924	47 004	4.0	4.7	2.6	6.1	1.6	3.8
MISIONES												
Población total	246 396	361 440	443 020	588 977	788 915	965 522	2.9	2.0	2.8	2.8	1.9	2.5
Total population												
Población urbana total [c]	45 796	115 096	165 972	297 095	495 205	680 048	6.9	3.7	5.8	4.8	3.0	4.9
Total urban population												
Población rural total	200 600	246 344	277 048	291 882	293 710	285 474	1.5	1.2	0.5	0.1	-0.3	0.6
Total rural population												
Población localidades de 2 000 y más hab.	45 796	115 096	165 972	297 095	495 205	636 464	6.9	3.7	5.8	4.8	2.4	4.8
Population living in localities of 2 000 or more inhab.												
Posadas	37 588	70 691	97 514	143 889	211 297	279 961	4.7	3.2	3.9	3.6	2.7	3.7
Oberá	4 823	12 322	16 994	27 954	40 333	51 503	7.0	3.2	4.9	3.5	2.3	4.3
Eldorado	1 863	2 778	14 057	23 112	37 934	47 556	3.0	16.2	4.9	4.7	2.2	5.9
Puerto Iguazú	194	2 547	3 001	9 151	28 083	31 515	19.2	1.6	11.1	10.6	1.1	9.3

Cuadro 13 (continuación 6) / *Table 13 (continued 6)*

ARGENTINA: POBLACIÓN CENSADA Y TASAS DE CRECIMIENTO MEDIO ANUAL SEGÚN CIUDADES

ARGENTINA: POPULATION ENUMERATED AND ANNUAL AVERAGE GROWTH RATES BY CITIES

1950-2001

REGIÓN / *REGIONS* **PROVINCIA / *PROVINCES*** Aglomerados / *Agglomerations* Ciudades / *Cities*	Población / *Population*						Tasa de crecimiento anual (por cien) *Annual growth rate (per cent)*					
	1947	1960	1970	1980	1991	2001	1947-1960	1960-1970	1970-1980	1980-1991	1991-2001	1950-2001
D. REGIÓN NOROESTE / NORTHWEST REGION												
CATAMARCA												
Población total	147 213	168 231	172 323	207 717	264 234	334 568	1.0	0.2	1.9	2.3	2.2	1.5
Total population												
Población urbana total [a]	47 302	70 570	91 222	119 513	184 906	247 739	3.0	2.6	2.7	4.1	2.8	3.0
Total urban population												
Población rural total	99 911	97 661	81 101	88 204	79 328	86 829	-0.2	-1.9	0.8	-1.0	0.9	-0.3
Total rural population												
Población localidades de 2 000 y más hab.	48 360	71 623	91 222	124 082	184 907	247 739	2.9	2.4	3.1	3.8	2.8	3.0
Population living in localities of 2 000 or more inhab.												
Gran San Fernando [b]	32 125	51 757	65 574	90 851	133 050	171 923	3.6	2.4	3.2	3.6	2.4	3.1
San Fernando del Valle de Catamarca	31 067	45 929	57 228	77 931	110 269	140 741	2.9	2.2	3.1	3.3	2.3	2.8
San Isidro	521	4 775	7 182	10 501	15 981	22 173	16.5	4.1	3.8	4.0	3.1	6.9
San José	537	1 053	1 164	2 419	6 800	9 009	5.0	1.0	7.3	9.8	2.7	5.2
JUJUY												
Población total	166 700	241 462	302 436	410 008	512 329	611 888	2.8	2.3	3.0	2.1	1.7	2.4
Total population												
Población urbana total [c]	61 271	118 665	196 413	301 943	421 401	520 073	4.9	5.0	4.3	3.2	2.0	3.9
Total urban population												
Población rural total	105 429	122 797	106 023	108 065	90 928	91 815	1.1	-1.5	0.2	-1.6	0.1	-0.3
Total rural population												
Población localidades de 2 000 y más hab.	61 390	118 665	196 413	296 745	421 180	565 167	4.9	5.0	4.1	3.3	2.8	4.1
Population living in localities of 2 000 or more inhab.												
Gran San Salvador de Jujuy [d]	31 210	44 188	82 637	125 613	182 663	278 336	2.6	6.3	4.2	3.5	4.0	4.0
San Salvador de Jujuy	31 091	44 188	82 637	124 950	181 318	231 229	2.6	6.3	4.1	3.5	2.3	3.7
Yala	119	-	-	663	1 345	1 923	-	-	-	6.7	3.4	5.1
San Pedro de Jujuy	6 105	15 354	25 265	37 101	49 816	55 220	6.9	5.0	3.8	2.8	1.0	4.0
Palpalá	833	10 843	15 879	27 848	39 922	45 184	19.1	3.8	5.6	3.4	1.2	7.3
Libertador General San Martín [e]	6 197	11 922	16 225	35 287	41 422	43 701	4.9	3.1	7.7	1.5	0.5	3.6
Perico	1 409	4 125	7 096	13 990	25 797	36 230	8.0	5.4	6.7	5.8	3.2	6.0
LA RIOJA												
Población total	110 746	128 220	136 237	164 217	220 729	289 983	1.1	0.6	1.9	2.8	2.6	1.8
Total population												
Población urbana total	34 763	54 658	70 200	101 247	166 028	241 107	3.4	2.5	3.6	4.7	3.5	3.6
Total urban population												
Población rural total	75 983	73 562	66 037	62 970	54 701	48 876	-0.2	-1.1	-0.5	-1.3	-1.1	-0.8
Total rural population												
Población localidades de 2 000 y más hab.	34 763	54 658	70 200	105 867	167 901	241 107	3.4	2.5	4.1	4.4	3.4	3.6
Population living in localities of 2 000 or more inhab.												
La Rioja	23 809	35 431	46 090	67 043	104 494	143 684	3.0	2.6	3.7	4.2	3.0	3.3
Chilecito	6 121	9 809	11 234	15 138	22 477	29 453	3.5	1.4	3.0	3.7	2.6	2.9
SALTA												
Población total	290 826	412 854	509 803	662 870	866 153	1 079 051	2.6	2.1	2.6	2.5	2.1	2.4
Total population												
Población urbana total	115 288	226 899	320 226	476 153	683 659	900 171	5.1	3.4	3.9	3.4	2.6	3.8
Total urban population												

Cuadro 13 (continuación 7) / *Table 13 (continued 7)*

ARGENTINA: POBLACIÓN CENSADA Y TASAS DE CRECIMIENTO MEDIO ANUAL SEGÚN CIUDADES

ARGENTINA: POPULATION ENUMERATED AND ANNUAL AVERAGE GROWTH RATES BY CITIES

1950-2001

REGIÓN / *REGIONS* **PROVINCIA / *PROVINCES*** Aglomerados / *Agglomerations* Ciudades / *Cities*	Población / *Population*						Tasa de crecimiento anual (por cien) *Annual growth rate (per cent)*					
	1947	1960	1970	1980	1991	2001	1947-1960	1960-1970	1970-1980	1980-1991	1991-2001	1950-2001
(continuación Salta / *Salta continued*)												
Población rural total	175 538	185 955	189 577	186 717	182 494	178 880	0.4	0.2	-0.2	-0.2	-0.2	0.0
Total rural population												
Población localidades de 2 000 y más hab.	115 288	226 849	320 226	475 638	703 371	929 093	5.1	3.4	3.9	3.7	2.6	3.8
Population living in localities of 2 000 or more inhab.												
Salta	67 403	117 400	176 216	260 744	367 099	468 583	4.1	4.1	3.9	3.2	2.3	3.6
San Ramón (Nueva Orán)	6 706	14 286	20 212	32 910	50 717	66 915	5.6	3.5	4.8	4.1	2.6	4.2
Tartagal	8 539	16 740	23 696	31 556	43 570	56 308	5.0	3.5	2.8	3.1	2.4	3.5
Metán	6 915	12 849	14 615	18 913	23 067	28 922	4.6	1.3	2.6	1.9	2.2	2.6
General Güemes	5 688	8 748	11 159	15 510	22 226	27 917	3.2	2.4	3.3	3.4	2.2	2.9
San José de Metán	6 915	12 849	14 615	18 928	23 024	27 453	4.6	1.3	2.6	1.9	1.7	2.5
Rosario de la Frontera	4 927	7 134	9 075	13 531	18 125	22 218	2.8	2.4	4.0	2.8	1.9	2.8
SANTIAGO DEL ESTERO												
Población total	479 473	476 503	495 419	594 920	671 988	804 457	-0.1	0.4	1.8	1.2	1.7	0.9
Total population												
Población urbana total	123 521	167 944	213 198	308 945	408 818	531 605	2.3	2.4	3.7	2.7	2.5	2.7
Total urban population												
Población rural total	355 952	308 559	282 221	285 975	263 170	272 852	-1.1	-0.9	0.1	-0.8	0.3	-0.5
Total rural population												
Población localidades de 2 000 y más hab.	123 521	167 944	209 698	300 243	408 579	531 605	2.3	2.2	3.6	2.9	2.5	2.7
Population living in localities of 2 000 or more inhab.												
Santiago del Estero [f]	76 992	104 167	139 565	198 244	264 273	327 974	2.3	2.9	3.5	2.7	2.1	2.7
Santiago del Estero	60 039	80 395	105 127	148 758	189 490	230 614	2.2	2.7	3.4	2.3	1.9	2.5
La Banda	16 953	23 772	33 032	47 701	73 136	95 178	2.5	3.3	3.7	4.1	2.5	3.2
El Zanjón	-	-	1 406	1 785	1 647	2 182	-	-	2.4	-0.8	2.7	-
Termas Río Hondo	4 699	7 412	10 917	20 772	23 390	27 838	3.4	3.9	6.4	1.1	1.7	3.3
Frías	7 941	11 862	12 421	20 888	22 062	25 401	3.0	0.5	5.2	0.5	1.3	2.1
Añatuya	9 310	11 753	11 918	15 025	15 865	20 261	1.7	0.1	2.3	0.5	2.3	1.4
TUCUMÁN												
Población total	593 371	773 972	765 962	972 655	1 142 105	1 338 523	2.0	-0.1	2.4	1.5	1.5	1.5
Total population												
Población urbana total [g]	299 383	420 837	495 487	689 444	876 688	1 063 634	2.5	1.6	3.3	2.3	1.8	2.3
Total urban population												
Población rural total	293 988	353 135	270 475	283 211	265 417	274 889	1.4	-2.7	0.5	-0.6	0.3	-0.1
Total rural population												
Población localidades de 2 000 y más hab.	301 703	422 334	495 487	689 444	875 281	1 063 634	2.5	1.6	3.3	2.3	1.9	2.3
Population living in localities of 2 000 or more inhab.												
Gran San Miguel de Tucumán [h]	203 840	303 321	366 392	498 579	622 348	738 479	3.0	1.9	3.1	2.1	1.6	2.4
San Miguel de Tucuman	194 166	271 546	311 839	394 117	470 604	527 150	2.5	1.4	2.3	1.7	1.1	1.8
Banda del Río Salí	7 354	19 952	30 782	41 933	50 282	57 959	7.4	4.3	3.1	1.7	1.4	3.8
Yerba Buena-Marcos Paz	466	4 519	10 921	21 668	34 873	50 057	17.0	8.8	6.8	4.5	3.4	8.6
Villa Mariano Moreno-El Colmenar	826	5 807	9 607	16 341	31 669	48 655	14.6	5.0	5.3	6.3	4.1	7.5
Alderetes	1 028	1 497	-	12 838	19 475	32 531	2.8	-	-	3.9	4.9	6.3
El Manantial	-	-	3 243	7 116	10 494	12 570	-	-	7.8	3.7	1.7	-
Diagonal Norte-Luz y Fuerza-												
Los Pocitos-Villa Nva Italia	-	-	-	4 566	4 951	7 295	-	-	-	0.8	3.7	-
Barrio San Felipe	-	-	-	-	-	1 492	-	-	-	-	-	-

Cuadro 13 (continuación 8) / *Table 13 (continued 8)*

ARGENTINA: POBLACIÓN CENSADA Y TASAS DE CRECIMIENTO MEDIO ANUAL SEGÚN CIUDADES

ARGENTINA: POPULATION ENUMERATED AND ANNUAL AVERAGE GROWTH RATES BY CITIES

1950-2001

REGIÓN / *REGIONS* **PROVINCIA / *PROVINCES*** Aglomerados / *Agglomerations* Ciudades / *Cities*	Población / *Population*						Tasa de crecimiento anual (por cien) *Annual growth rate (per cent)*					
	1947	1960	1970	1980	1991	2001	1947-1960	1960-1970	1970-1980	1980-1991	1991-2001	1950-2001
(continuación Tucumán / *Tucuman continued*)												
Barrio San José III	-	-	-	-	-	770	-	-	-	-	-	-
Concepción	11 942	15 832	20 694	29 355	38 102	46 561	2.1	2.7	3.5	2.5	1.9	2.5
Tafí Viejo	15 374	21 197	21 602	26 660	30 642	36 695	2.4	0.2	2.1	1.3	1.7	1.6
Aguilares i	6 958	10 908	13 105	21 500	26 793	31 201	3.4	1.8	4.9	2.1	1.4	2.8
Monteros	10 647	11 968	11 872	15 832	19 804	22 236	0.9	-0.1	2.9	2.1	1.1	1.4
Famaillá	4 287	6 233	8 237	10 447	16 978	20 762	2.8	2.8	2.4	4.6	1.9	2.9
E. REGIÓN DE CUYO / *CUYO REGION*												
MENDOZA												
Población total	588 231	824 036	973 075	1 196 228	1 412 481	1 579 651	2.5	1.7	2.1	1.6	1.1	1.8
Total population												
Población urbana total [a]	296 575	527 421	640 921	824 430	1 099 765	1 252 687	4.3	1.9	2.5	2.7	1.2	2.6
Total urban population												
Población rural total	291 656	296 615	332 154	371 798	312 716	326 964	0.1	1.1	1.1	-1.6	0.4	0.2
Total rural population												
Población localidades de 2 000 y más hab.	296 575	527 421	640 921	825 602	1 100 230	1 252 687	4.3	1.9	2.5	2.7	1.2	2.6
Population living in localities of 2 000 or more inhab.												
Gran Mendoza [b]	224 419	330 727	477 810	612 777	773 559	848 660	2.9	3.7	2.5	2.2	0.9	2.4
Guaymallén	44 894	85 718	118 995	164 670	200 595	223 365	4.8	3.3	3.2	1.9	1.0	2.9
Godoy Cruz	54 480	80 024	112 481	142 408	179 468	182 563	2.9	3.4	2.3	2.2	0.2	2.2
Las Heras	14 933	36 494	67 789	101 579	145 823	169 248	6.7	6.2	4.0	3.4	1.4	4.5
Mendoza	97 496	109 122	118 568	119 088	121 739	110 993	0.8	0.8	0.0	0.2	-0.9	0.2
Maipú	9 074	14 951	34 839	49 778	71 693	89 433	3.7	8.5	3.5	3.5	2.1	4.2
Luján de Cuyo	3 542	4 418	25 138	35 254	54 241	73 058	1.6	17.4	3.4	4.1	2.8	5.5
San Rafael	28 847	46 599	58 237	72 759	94 776	106 386	3.6	2.2	2.2	2.5	1.1	2.4
San Martín-La Colonia	8 748	20 466	24 300	49 349	71 593	79 662	6.3	1.7	7.0	3.5	1.0	4.1
Rivadavia	5 643	14 358	13 072	14 901	21 809	26 792	7.0	-0.9	1.3	3.6	2.0	2.9
General Alvear	5 952	12 325	17 277	22 914	23 704	26 342	5.4	3.4	2.8	0.3	1.0	2.7
Tunuyán	2 437	9 781	10 813	14 719	20 286	25 170	10.4	1.0	3.1	3.0	2.1	4.3
SAN JUAN												
Población total	261 229	352 387	384 284	465 976	528 715	620 023	2.2	0.9	1.9	1.2	1.5	1.6
Total population												
Población urbana total [c]	120 114	191 388	239 661	335 376	427 105	533 022	3.5	2.2	3.3	2.3	2.1	2.7
Total urban population												
Población rural total	141 115	160 999	144 623	130 600	101 610	87 001	1.0	-1.1	-1.0	-2.4	-1.5	-0.9
Total rural population												
Población localidades de 2 000 y más hab.	120 566	231 652	239 661	334 691	425 201	533 022	4.9	0.3	3.3	2.3	2.1	2.7
Population living in localities of 2 000 or more inhab.												
Gran San Juan [d]	104 827	189 560	222 601	291 707	353 476	421 640	4.4	1.6	2.7	1.8	1.7	2.6
San Juan	82 410	146 828	112 582	118 046	119 492	112 778	4.3	-2.7	0.5	0.1	-0.6	0.6
Rawson	10 492	7 311	47 794	66 693	83 266	102 225	-2.7	18.8	3.3	2.1	2.0	4.2
Rivadavia	4 252	9 896	26 054	41 897	56 426	75 950	6.3	9.7	4.7	2.8	2.8	5.3
Chimbas	3 373	11 398	15 646	34 167	50 514	73 210	9.1	3.2	7.8	3.7	3.5	5.6
Santa Lucía	3 848	11 659	17 787	26 582	36 115	43 063	8.3	4.2	4.0	2.9	1.7	4.4
Villa Barboza-Villa Nacusi	-	-	2 738	4 322	7 403	13 907	-	-	4.5	5.1	6.0	-
Sin Nombre	452	2 468	-	-	260	507	12.7	-	-	-	6.4	0.2
Caucete	3 817	11 950	10 719	14 512	19 698	24 589	8.5	-1.1	3.0	2.9	2.1	3.4

Cuadro 13 (continuación 9) / *Table 13 (continued 9)*

ARGENTINA: POBLACIÓN CENSADA Y TASAS DE CRECIMIENTO MEDIO ANUAL SEGÚN CIUDADES

ARGENTINA: POPULATION ENUMERATED AND ANNUAL AVERAGE GROWTH RATES BY CITIES

1950-2001

REGIÓN / *REGIONS* **PROVINCIA / *PROVINCES*** Aglomerados / *Agglomerations* Ciudades / *Cities*	Población / *Population*						Tasa de crecimiento anual (por cien) *Annual growth rate (per cent)*					
	1947	1960	1970	1980	1991	2001	1947-1960	1960-1970	1970-1980	1980-1991	1991-2001	1950-2001
(continuación San Juan / *San Juan continued*)												
SAN LUIS												
Población total	165 546	174 316	183 460	214 416	286 458	367 933	0.4	0.5	1.5	2.7	2.4	1.5
Total population												
Población urbana total	64 669	90 232	105 086	150 170	232 692	320 512	2.5	1.5	3.5	4.1	3.1	2.9
Total urban population												
Población rural total	100 877	84 084	78 374	64 246	53 766	47 421	-1.4	-0.7	-2.0	-1.7	-1.2	-1.4
Total rural population												
Población localidades de 2 000 y más hab.	64 669	90 232	105 086	152 575	232 677	320 512	2.5	1.5	3.7	4.0	3.1	2.9
Population living in localities of 2 000 or more inhab.												
San Luis	25 147	40 420	50 771	70 999	110 353	162 011	3.5	2.3	3.3	4.2	3.7	3.4
Mercedes	25 912	35 449	40 052	50 992	77 137	96 781	2.3	1.2	2.4	3.9	2.2	2.4
F. REGIÓN DE LA PATAGONIA / *PATAGONIA REGION*												
CHUBUT [a]												
Población total	92 456	142 412	189 920	263 116	357 189	413 237	3.2	2.9	3.2	2.9	1.4	2.7
Total population												
Población urbana total	40 028	77 500	132 180	214 049	313 593	369 810	4.9	5.3	4.8	3.6	1.6	4.1
Total urban population												
Población rural total	52 428	64 912	57 740	49 067	43 596	43 427	1.6	-1.2	-1.6	-1.1	-0.0	-0.3
Total rural population												
Población localidades de 2 000 y más hab.	44 204	77 500	132 180	214 049	313 646	369 810	4.2	5.3	4.8	3.6	1.6	3.9
Population living in localities of 2 000 or more inhab.												
Comodoro Rivadavia	25 651	35 966	72 906	96 817	124 151	135 632	2.5	7.1	2.8	2.4	0.8	3.1
Trelew	5 880	11 852	24 214	52 372	78 089	88 305	5.2	7.1	7.7	3.8	1.2	5.0
Puerto Madryn	3 441	5 586	6 115	20 478	44 895	57 614	3.6	0.9	12.0	7.4	2.4	5.2
Esquel	5 056	9 900	13 771	17 277	23 011	28 089	5.0	3.3	2.3	2.7	1.9	3.1
Rawson	4 238	4 109	7 229	12 981	19 161	22 493	-0.2	5.6	5.8	3.7	1.5	3.1
NEUQUÉN												
Población total	86 836	109 890	154 470	243 850	388 833	474 155	1.8	3.4	4.5	4.4	1.9	3.1
Total population												
Población urbana total	19 703	52 796	101 988	185 608	335 638	419 983	7.4	6.6	5.9	5.6	2.1	5.6
Total urban population												
Población rural total	67 133	57 094	52 482	58 242	53 195	54 172	-1.2	-0.8	1.0	-0.9	0.2	-0.4
Total rural population												
Población localidades de 2 000 y más hab.	19 703	53 730	101 988	223 165	395 730	419 983	7.5	6.4	7.8	5.4	0.6	5.6
Population living in localities of 2 000 or more inhab.												
Gran Neuquén [b]	10 261	37 534	69 425	138 370	243 515	224 742	9.7	6.1	6.9	5.4	-0.8	5.7
Neuquén	7 498	16 738	43 070	90 089	167 078	201 868	6.0	9.4	7.3	5.8	1.8	6.0
Cipolletti	2 763	19 862	23 768	40 268	60 089	66 299	14.7	1.8	5.2	3.8	0.9	5.8
Plottier	-	934	2 587	8 013	16 348	22 874	-	10.2	11.2	6.7	3.2	-
Cutral-Có	3 790	11 292	19 404	33 997	44 806	45 768	8.1	5.4	5.6	2.6	0.2	4.6
Zapala	3 387	7 497	11 385	18 286	26 816	31 231	5.9	4.2	4.7	3.6	1.5	4.1
Centenario	1 076	4 922	4 291	10 453	20 814	26 843	11.3	-1.4	8.8	6.5	2.4	5.9
San Martín de los Andes	2 366	4 567	5 960	9 507	14 842	22 432	4.9	2.7	4.6	4.2	3.9	4.1
RÍO NEGRO												
Población total	134 350	193 292	262 622	383 354	506 772	552 822	2.7	3.1	3.8	2.6	0.8	2.6
Total population												

Cuadro 13 (conclusión) / *Table 13 (concluded)*

ARGENTINA: POBLACIÓN CENSADA Y TASAS DE CRECIMIENTO MEDIO ANUAL SEGÚN CIUDADES

ARGENTINA: POPULATION ENUMERATED AND ANNUAL AVERAGE GROWTH RATES BY CITIES

1950-2001

REGIÓN / *REGIONS* **PROVINCIA / *PROVINCES*** Aglomerados / *Agglomerations* Ciudades / *Cities*	Población / *Population*						Tasa de crecimiento anual (por cien) *Annual growth rate (per cent)*					
	1947	1960	1970	1980	1991	2001	1947-1960	1960-1970	1970-1980	1980-1991	1991-2001	1950-2001
(continuación Río Negro / *Rio Negro continued*)												
Población urbana total	36 132	122 698	156 574	275 373	404 164	502 760	9.1	2.4	5.6	3.6	2.1	4.8
Total urban population												
Población rural total	98 218	70 594	106 048	107 981	102 608	50 062	-2.5	4.1	0.2	-0.5	-6.8	-1.2
Total rural population												
Población localidades de 2 000 y más hab.	36 132	122 698	156 574	249 201	362 290	418 429	9.1	2.4	4.6	3.5	1.4	4.5
Population living in localities of 2 000 or more inhab.												
San Carlos de Bariloche	6 562	15 995	26 799	48 980	77 750	89 092	6.6	5.2	6.0	4.4	1.3	4.8
General Roca	7 449	21 969	29 320	44 039	61 896	69 672	8.1	2.9	4.0	3.2	1.1	4.1
Gran Viedma [c]	10 106	14 731	23 475	38 442	57 651	65 137	2.8	4.7	4.9	3.8	1.2	3.4
Viedma	4 683	7 253	12 888	24 346	40 452	46 948	3.3	5.7	6.3	4.8	1.4	4.2
Carmen de Patagones	5 423	7 478	10 587	14 096	17 199	18 189	2.4	3.5	2.8	1.9	0.5	2.2
Villa Regina	2 154	11 360	10 975	18 375	24 523	27 516	12.4	-0.3	5.1	2.7	1.1	4.7
Allen	3 113	11 389	9 380	14 041	18 774	20 733	9.7	-1.9	4.0	2.8	0.9	3.5
SANTA CRUZ [d]												
Población total	42 880	52 908	84 457	114 941	159 839	196 958	1.6	4.7	3.1	3.1	2.0	2.8
Total population												
Población urbana total	16 498	28 353	64 449	99 776	146 157	189 362	4.0	8.2	4.3	3.6	2.5	4.5
Total urban population												
Población rural total	26 382	24 555	20 008	15 165	13 682	7 596	-0.5	-2.1	-2.8	-1.0	-5.6	-2.3
Total rural population												
Población localidades de 2 000 y más hab.	16 498	28 353	64 449	97 683	146 111	189 362	4.0	8.2	4.1	3.8	2.5	4.5
Population living in localities of 2 000 or more inhab.												
Río Gallegos	5 880	14 439	27 833	43 727	64 628	79 144	6.7	6.6	4.5	3.7	1.9	4.8
Caleta Olivia	161	3 639	13 366	20 234	27 946	36 077	23.3	13.0	4.1	3.1	2.4	9.9
TIERRA DEL FUEGO [e]												
Población total	5 045	11 209	15 658	29 392	69 369	101 079	6.0	3.3	6.3	8.1	3.6	5.5
Total population												
Población urbana total	0	7 064	11 562	24 240	67 423	98 111	-	4.9	7.4	9.7	3.6	-
Total urban population												
Población rural total	5 045	4 145	4 096	5 152	1 946	2 968	-1.5	-0.1	2.3	-9.2	4.0	-1.0
Total rural population												
Población localidades de 2 000 y más hab.	3 318	7 064	11 562	24 240	67 423	98 111	5.6	4.9	7.4	9.7	3.6	6.2
Population living in localities of 2 000 or more inhab.												
Río Grande [f]	1 401	3 666	6 189	13 211	37 971	52 681	7.2	5.2	7.5	10.0	3.1	6.6
Ushuaia	1 917	3 398	5 373	11 029	29 452	45 430	4.3	4.6	7.1	9.3	4.1	5.8

Fuente: Censos nacionales de población / ***Source***: *National population censuses.*

REGIÓN METROPOLITANA / *METROPOLITAN REGION*

[a] Incluye la provincia de Buenos Aires y la Capital Federal.

Includes the Province of Buenos Aires and the Federal Capital.

[b] No incluye la población de localidades menores de 2 000 habitantes que se añadieron al aglomerado del Gran Buenos Aires (21 713 habitantes en 1980).

Does not include the population of localities with fewer than 2 000 inhabitants which were added to the Gran Buenos Aires agglomeration (21 713 inhabitants in 1980).

[c] Se refiere al aglomerado Gran Buenos Aires que hasta el año 1991 fue formado por la Capital Federal los 19 partidos del Gran Buenos Aires es tal como Almirante Brown Avellaneda Berazategui Esteban Echeverría Florencio Varela General San Martín General Sarmiento La Matanza Lanas

Lomas de Zamora Merlo Moreno Morón Quilmes San Fernando San Isidro Tigre Tres de Febrero y Vicente López y los partidos del conurbano que corresponden a Escobar Pilar San Vicente General Rodríguez Marcos Paz Cañuelas y La Plata. Entre los años 1993 y 1994 los 19 partidos del Gran Buenos Aires se transformaron en 24 partidos. De estas modificaciones territoriales nacieron los nuevos partidos Ezeiza Hurlingham Ituzaingó José Paz Malvinas Argentinas y San Miguel y desapareció el partido General Sarmiento. Durante este mismo periodo se creó el partido de Presidente Perón el que no integra actualmente los 24 partidos pero también forma parte del aglomerado Gran Buenos Aires.

Refers to the Gran Buenos Aires agglomeration which consisted up to 1991 of the 19 districts of Gran Buenos Aires namely Almirante Brown Avellaneda Berazategui Esteban Echeverría Florencia Varela General San Martín General Sarmiento La Matanza Lanas Lomas de Zamora Merlo Moreno Morón Quilmes San Fernando San Isidro Tigre Tres de Febrero and Vicente López and the districts of the conurbation namely Escobar Pilar San Vicente General Rodríguez Marcos Paz Cañuelas and La Plata. Between 1993 and 1994 the 19 districts of Gran Buenos Aires were increased to 24 through the addition of Ezeiza Hurlingham Ituzaingó José Paz Malvinas Argentinas and San Miguel and the disappearance of General Sarmiento. During the same period the district of Presidente Perón was created which does not currently form part of the 24 districts but is also part of the Gran Buenos Aires agglomeration.

[d] En el censo de 1947 se denominaba Cuatro de Junio.

In the 1947 census this district was called Cuatro de Junio.

[e] En el censo de 1947 se denominaba Las Conchas.

In the 1947 census this district was called Las Conchas.

[f] Se crea en 1994 con tierras de General Sarmiento y un sector del partido Pilar.

This district was created in 1994 with land from General Sarmiento and a sector of the Pilar district.

[g] Se crea en 1994 con tierras de General Sarmiento.

This district was created in 1994 with land from General Sarmiento.

[h] Se crea en 1994 con tierras del partido de Morón.

This district was created in 1994 with land from the Morón district.

[i] Se crea en 1994 con tierras de Esteban Echeverría.

This district was created in 1994 with land from Esteban Echeverría.

[j] Se crea en 1993 con tierras de San Vicente Esteban Echeverría y Florencio Varela.

This district was created in 1993 with land from San Vicente Esteban Echeverría and Florencio Varela.

[k] Corresponde al aglomerado del Gran La Plata que involucra parcialmente los partidos de La Plata Berisso y Ensenada.

Corresponds to the Gran La Plata agglomeration comprising in part the districts of La Plata Berisso and Ensenada.

[l] Corresponde al aglomerado del Gran Bahía Blanca.

Corresponds to the Gran Bahía Blanca agglomeration.

[m] Incluye la población de las localidades de Punta Alta y Puerto Belgrano ambas del partido de Coronel de Marina Rosales e identificadas separadamente en los censos de 1960 y 1970; en 1947 se refiere sólo a Punta Alta. En 1980 se denominó Coronel Rosales.

Comprises the population of the localities of Punta Alta and Puerto Belgrano both forming part of the Coronel de Marina Rosales district and separately identified in the 1960 and 1970 censuses; in 1947 it refers only to Punta Alta while in 1980 it was called Coronel Rosales.

[n] En 1991 comprende la población de la ciudad de Necochea y de la localidad de Quequén.

In 1991 comprises the population of the city of Necochea and the locality of Quequén.

[o] Incluye la población de la localidad de Empalme Lobos.

Comprises the population of the locality of Empalme Lobos.

REGIÓN PAMPEANA / *PAMPA REGION*

[a] Corresponde al aglomerado del Gran Córdoba formado por partes de los departamentos de Capital y Colón. Incluye las localidades de Córdoba Villa Allende Río Ceballos Unquillo Salsipuedes Guiñazú Saldán y Mendiolaza. Desde el año 2001 se incorporan las localidades de la Calera La Granja Agua de Oro El Manzano y Canteras del Sauce.

Corresponds to the Gran Córdoba agglomeration made up of parts of the departments of Capital and Colón. Comprises the localities of Córdoba Villa Allende Río Ceballos Unquillo Salsipuedes Guiñazú Saldán and Mendiolaza. Since 2001 it also includes the localities of La Calera La Granja Agua de Oro El Manzano and Canteras del Sauce.

[b] Las cifras pertenecientes a los años 1960 y 1970 fueron atribuidas a esta localidad.

The figures for 1960 and 1970 were attributed to this locality.

[c] Comprende la población de la ciudad de Río Cuarto y de la localidad de Las Higueras.

Comprises the population of the city of Río Cuarto and of the locality of Las Higueras.

[d] Corresponde al aglomerado del Gran Villa María que comprende a la ciudad del mismo nombre y la localidad de Villa Nueva.

Corresponds to the Gran Villa María agglomeration which comprises the city of that name and the locality of Villa Nueva.

[e] Corresponde al aglomerado del Gran San Francisco formado por la población de la ciudad de San Francisco en la Provincia de Córdoba y la localidad de Frontera en la Provincia de Santa Fe.

Corresponds to the Gran San Francisco agglomeration made up of the population of the city of San Francisco in the Province of Córdoba and the locality of Frontera in the Province of Santa Fe.

[f] Aglomerado que incluye a Villa Sarmiento y a San Pedro en 1991. En 2001 incluye además a Villa de las Rosas y Las Tapias.

Agglomeration which comprises Villa Sarmiento and San Pedro in 1991 and also Villa de las Rosas and Las Tapias in 2001.

[g] Corresponde al aglomerado Gran La Falda que comprende a la ciudad del mismo nombre y las localidades Huerta Grande Valle Hermoso Villa Giardino y Casa Grande.

Corresponds to the Gran La Falda agglomeration which comprises the city of the same name and the localities of Huerta Grande Valle Hermoso Villa Giardino and Casa Grande.

[h] No incluye la población de localidades con menos de 2 000 habitantes que se añadieron al aglomerado del Gran Córdoba.

Does not include the population of localities with fewer than 2 000 inhabitants which were added to the population of Gran Córdoba.

[i] A partir de 1990 comprende la población de la ciudad de Santa Rosa y la localidad de Toay.

As from 1990 comprises the population of the city of Santa Rosa and the locality of Toay.

[j] Corresponde al aglomerado del Gran Rosario formado por partes de los departamentos de Rosario y San Lorenzo; en 1980 incluye también la localidad de Roldán. Comprende la población de la ciudad de Rosario y de las localidades Villa Gobernador Gálvez Granadero Baigorria Pérez Funes Soldini San Lorenzo Capitán Bermúdez Fray Luis Beltrán Puerto General San Martín y Roldán.

Corresponds to the Gran Rosario agglomeration made up of parts of the departments of Rosario and San Lorenzo; in 1980 also includes the locality of Roldán. Includes the population of the city of Rosario and the localities of Villa Gobernador Gálvez Granadero Balgorria Pérez Funes Soldini San Lorenzo Capitán Bermúdez Fray Luis Beltrán Puerto General San Martín and Roldán.

[k] Las localidades que componen al Gran Rosario en 1991 están desagregadas para este año y para el año 1980. En los censos anteriores éstas están contenidas en los totales de Rosario y San lorenzo. En 1947 se identifican las poblaciones de algunas localidades de las cuales participan en el total de ese año Pérez y Roldán.

The localities making up Gran Rosario in 1991 are disaggregated for that year and for 1980. In previous censuses they were included in the totals for Rosario and San Lorenzo. In 1947 the populations of some localities were identified of which Pérez and Roldán figured in the total for that year.

[l] Incluye la población de la ciudad de Santa Fe y de las localidades de Santo Tomé Recreo y Villa Adelina. Desde 2001 también incluye las localidades San José del Rincón Sauce Viejo y Arroyo Leyes.

Comprises the population of the city of Santa Fe and the localities of Santo Tomé Recreo and Villa Adelina. As from 2001 the localities of San José del Rincón Sauce Viejo and Arroyo Leyes are also included.

[m] No incluye la población de localidades con menos de 2 000 habitantes que se añadieron a los aglomerados urbanos de Rosario y Santa Fe.

Does not include the population of localities with fewer than 2 000 inhabitants which were added to the urban agglomerations of Rosario and Santa Fe.

REGIÓN NORDESTE / *NORTHEAST REGION*

[a] Corresponde al aglomerado del Gran Resistencia. Incluye a la población de la ciudad de Resistencia y de las localidades de Barranqueras Fontana y Puerto Vilelas.

Corresponds to the Gran Resistencia agglomeration. Comprises the population of the city of Resistencia and of the localities of Barranqueras Fontana and Puerto Vilelas.

[b] Conocida también como Zapallar o El Zapallar.

Also known as Zapallar or El Zapallar.

[c] En 1947 no incluye la población de Eldorado.

In 1947 does not include the population of Eldorado.

REGIÓN NOROESTE / *NORTHWEST REGION*

[a] No incluye la población de localidades con menos de 2 000 habitantes que integran el aglomerado del Gran San Fernando del Valle de Catamarca.

Does not include the population of localities with fewer than 2 000 inhabitants which form part of the Gran San Fernando del Valle de Catamarca agglomeration.

[b] Corresponde al aglomerado del Gran San Fernando del Valle de Catamarca formado por partes de los departamentos de Capital y Valle Viejo. Incluye la población de la ciudad de San Fernando del Valle de Catamarca y de las localidades de San Isidro y San José.

Corresponds to the Gran San Fernando del Valle de Catamarca agglomeration made up of parts of the departments of Capital and Valle Viejo. Includes the population of the city of San Fernando del Valle de Catamarca and the localities of San Isidro and San José.

[c] En 1947 no incluye la población de localidades con menos de 2 000 habitantes que integran los centros poblados.

In 1947 does not include the population of localities with fewer than 2 000 inhabitants which form part of population centres.

[d] Incorpora a la población de la ciudad de San Salvador de Jujuy y de la localidad de Yala.

Incorporates the population of the city of San Salvador de Jujuy and the locality of Yala.

[e] En 1947 corresponde a las localidades de Ledesma y Pueblo Nuevo; en 1960 incluye Pueblo Ledesma y Libertador San Martín; en 1970 y 1980 corresponde a Libertador San Martín y Barrio Ledesma.

In 1947 corresponds to the localities of Ledesma and Pueblo Nuevo; in 1960 includes Pueblo Ledesma and Libertador San Martín; in 1970 and 1980 corresponds to Libertador San Martín and Barrio Ledesma.

[f] Comprende la población de la ciudad de Santiago del Estero y de la localidad de La Banda.

Comprises the population of the city of Santiago del Estero and the locality of La Banda.

[g] No incluye a las localidades con menos de 2 000 habitantes que integran el aglomerado del Gran San Miguel de Tucumán.

Does not include the localities with fewer than 2 000 inhabitants which form part of the Gran San Miguel de Tucumán agglomeration.

[h] Corresponde al aglomerado del Gran San Miguel de Tucumán Cruz Alta Tafí Viejo Miguel de Tucumán formado por parte de las circunscripciones de Lules y Yerba Buena. Desde el año 2001 se incorporan los Barrios San Felipe y San José III.

Corresponds to the Gran San Miguel de Tucumán Cruz Alta Tafí Viejo and Miguel de Tucumán agglomeration made up of parts of the Lules circumscriptions.

[i] Incluye la población de la localidad de Villa Nueva de Monte Rico.

Includes the population of the locality of Villa Nueva de Monte Rico.

REGIÓN DE CUYO / *CUYO REGION*

[a] No incluye la población de 2 000 habitantes que integra el aglomerado del Gran Mendoza.

Does not include the population of localities with fewer than 2 000 inhabitants which form part of the Gran Mendoza agglomeration.

[b] Corresponde al aglomerado del Gran Mendoza formado por partes de los departamentos de Capital Godoy Cruz Guaymallén Las Heras Maipú y Luján de Cuyo.

Corresponds to the Gran Mendoza agglomeration made up of parts of the departments of Capital Godoy Cruz Guaymallén Las Heras Maipú and Luján de Cuyo.

[c] No incluye las localidades con menos de 2 000 habitantes que integran el aglomerado del Gran San Juan.

Does not include the population of localities with fewer than 2 000 inhabitants which form part of the Gran San Juan agglomeration.

[d] Corresponde al aglomerado del Gran San Juan formado por el departamento de Capital y partes de los departamentos de Rawson Rivadavia Santa Lucía Chimbas y Pocito. Incluye la población de la ciudad de San Juan y de las localidades de Rawson Rivadavia Chimbas Santa Lucía Villa Barboza y Villa Nacusi.

Corresponds to the Gran San Juan agglomeration made up of the department of Capital and parts of the departments of Rawson Rivadavia Santa Lucía Chimbas and Pocito. Includes the population of the city of San Juan and the localities of Rawson Rivadavia Chimbas Santa Lucía Villa Barboza and Villa Nacusi.

REGIÓN DE LA PATAGONIA / *PATAGONIA REGION*

[a] En 1947 comprende la parte correspondiente del antiguo Territorio Nacional de Comodoro Rivadavia.

In 1947 comprises the corresponding part of the former Territorio Nacional de Comodoro Rivadavia.

[b] Comprende la población de la ciudad de Neuquén y de la localidad de Plottier en la Provincia de Neuquén y la población de la localidad de Cipolletti en la Provincia de Río Negro. Esta aglomeracion explica que la población en localidades de 2 000 y más habitantes sea superior a la población total.

Comprises the population of the city of Neuquén and the locality of Plottier in the Province of Neuquén and the population of the locality of Cipolletti in the Province of Río Negro. This form of agglomeration explains why the population living in localities with 2 000 or more inhabitants is greater than the total population.

[c] Comprende la población de la ciudad de Viedma en la Provincia de Río Negro y la localidad de Carmen de Patagones en la Provincia de Buenos Aires.

Comprises the population of the city of Viedma in the Province of Río Negro and the locality of Carmen de Patagones in the Province of Buenos Aires.

[d] En 1947 comprende la parte correspondiente del antiguo Territorio Nacional de Comodoro Rivadavia.

In 1947 includes the corresponding part of the former Territorio Nacional de Comodoro Rivadavia.

[e] Incluye la población del Sector Antártico y de las Islas del Territorio de Tierra del Fuego.

Comprises the population of the Antarctic Sector and the islands of the Territorio de Tierra del Fuego.

[f] Para el año 1991 y 1980 incluye Misión Salesiana Santo Domingo y Campamentos Y.P.F. Estos datos no aparecen desagregados por localidad.

For 1991 and 1980 includes Misión Salesiana Santo Domingo and Campamentos Y.P.F. These data are not disaggregated by locality.

Cuadro 14 / *Table 14*

BOLIVIA: POBLACIÓN CENSADA Y TASAS DE CRECIMIENTO MEDIO ANUAL SEGÚN CIUDADES

BOLIVIA: POPULATION ENUMERATED AND ANNUAL AVERAGE GROWTH RATES BY CITIES

1950-2001

REGIÓN/ *REGIONS* **PROVINCIA/ *PROVINCES*** Ciudades / *Cities*	Población / *Population*				Tasa de crecimiento annual (por cien) *Annual growth rate (per cent)*			
	1950	1976	1992	2001	1950-1976	1976-1992	1992-2001	1950-2001
Total país / *Whole Country*								
Población total	3 019 031	4 613 486	6 420 792	8 273 344	1.6	2.2	2.7	2.0
Total population								
Población urbana total	1 023 365	1 925 840	3 694 846	5 165 792	2.4	4.3	3.6	3.2
Total urban population								
Población rural total	1 995 666	2 687 646	2 725 946	3 107 462	1.1	0.1	1.4	0.9
Total rural population								
Población localidades de 2 000 y más hab.	774 003	2 005 934	3 694 846	5 189 903	3.7	4.0	3.7	3.7
Population living in localities of 2 000 or more inhab.								
A. ALTIPLANO / *ALTIPLANO*								
LA PAZ								
Población total	948 446	1 465 078	1 900 786	2 350 466	1.7	1.7	2.3	1.8
Total population								
Población urbana total	409 711	697 263	1 193 821	1 552 455	2.0	3.5	2.8	2.6
Total urban population								
Población rural total	538 735	767 815	706 965	798 011	1.4	-0.5	1.3	0.8
Total rural population								
Población localidades de 2 000 y más hab.	346 800	792 511	1 193 821	1 523 490	3.2	2.7	2.6	2.9
Population living in localities of 2 000 or more inhab.								
La Paz [a]	321 073	730 738	1 118 870	1 420 308	3.2	2.8	2.6	2.9
La Paz	321 073	635 283	713 378	790 353	2.6	0.8	1.1	1.8
El Alto	-	95 455	405 492	629 955	-	9.5	4.8	-
Vichaya	422	267	19 036	29 162	-1.8	28.0	4.6	8.3
ORURO								
Población total	210 260	310 409	340 114	391 870	1.5	0.6	1.5	1.2
Total population								
Población urbana total	95 172	158 615	222 018	236 110	2.0	2.2	0.7	1.8
Total urban population								
Población rural total	115 088	151 794	118 096	155 760	1.1	-1.6	3.0	0.6
Total rural population								
Población localidades de 2 000 y más hab.	77 713	156 687	222 018	236 110	2.7	2.3	0.7	2.2
Population living in localities of 2 000 or more inhab.								
Oruro	62 975	124 213	183 422	201 230	2.6	2.6	1.0	2.3
POTOSÍ								
Población total	534 399	657 743	645 889	709 013	0.8	-0.1	1.0	0.6
Total population								
Población urbana total	124 284	188 298	216 835	239 083	1.6	0.9	1.1	1.3
Total urban population								
Población rural total	410 115	469 445	429 054	469 930	0.5	-0.6	1.0	0.3
Total rural population								
Población localidades de 2 000 y más hab.	79 363	176 920	216 835	239 083	3.1	1.3	1.1	2.2
Population living in localities of 2 000 or more inhab.								
Potosí	45 758	77 397	112 078	132 966	2.0	2.4	1.8	2.1
LLallagua	6 719	23 266	23 305	29 327	4.8	0.0	2.5	2.9
Villazón	6 261	12 565	23 670	28 045	2.7	4.2	1.8	2.9
Tupiza	8 248	10 702	20 137	21 707	1.0	4.1	0.8	1.9

Cuadro 14 (continuación 1) / *Table 14 (continued 1)*

BOLIVIA: POBLACIÓN CENSADA Y TASAS DE CRECIMIENTO MEDIO ANUAL SEGÚN CIUDADES

BOLIVIA: POPULATION ENUMERATED AND ANNUAL AVERAGE GROWTH RATES BY CITIES

1950-2001

REGIÓN/ ***REGIONS*** **PROVINCIA/** ***PROVINCES***	Población / *Population*				Tasa de crecimiento annual (por cien) *Annual growth rate (per cent)*			
Ciudades / *Cities*	1950	1976	1992	2001	1950-1976	1976-1992	1992-2001	1950-2001
B. VALLES / *VALLEYS*								
COCHABAMBA								
Población total	490 475	720 952	1 110 205	1 454 587	1.5	2.8	2.9	2.1
Total population								
Población urbana total	146 444	272 100	580 188	856 752	2.4	5.0	4.2	3.5
Total urban population								
Población rural total	344 031	448 852	530 017	597 835	1.0	1.1	1.3	1.1
Total rural population								
Población localidades de 2 000 y más hab.	111 796	259 551	580 188	856 752	3.2	5.3	4.2	4.0
Population living in localities of 2 000 or more inhab.								
Cochabamba	80 795	204 684	407 825	517 026	3.6	4.5	2.6	3.6
Sacaba	2 752	5 554	36 905	92 581	2.7	12.4	9.9	6.9
Quillacollo	9 123	19 419	70 965	74 980	2.9	8.5	0.6	4.1
Colcapirhua	1 054	1 767	19 547	41 637	2.0	15.8	8.2	7.2
Tiquipaya	863	6 995	-	26 732	8.0	-	-	6.7
CHUQUISACA								
Población total	282 980	358 516	453 756	531 522	0.9	1.5	1.7	1.2
Total population								
Población urbana total	69 869	77 515	147 401	218 126	0.4	4.2	4.2	2.2
Total urban population								
Población rural total	213 111	281 001	306 355	313 396	1.1	0.6	0.2	0.8
Total rural population								
Población localidades de 2 000 y más hab.	47 652	77 515	147 401	218 126	1.9	4.2	4.2	3.0
Population living in localities of 2 000 or more inhab.								
Sucre	40 128	63 625	131 769	193 876	1.8	4.8	4.2	3.1
TARIJA								
Población total	126 752	187 204	291 407	391 368	1.5	2.9	3.2	2.2
Total population								
Población urbana total	31 444	72 740	159 438	247 736	3.2	5.1	4.8	4.1
Total urban population								
Población rural total	95 308	114 464	131 969	143 632	0.7	0.9	0.9	0.8
Total rural population								
Población localidades de 2 000 y más hab.	25 001	72 740	159 438	247 736	4.1	5.1	4.8	4.5
Population living in localities of 2 000 or more inhab.								
Tarija	16 869	38 916	90 113	135 783	3.2	5.5	4.4	4.1
Yacuiba	5 027	10 972	30 912	64 611	3.0	6.8	8.0	5.0
Bermejo [b]	1 870	11 462	21 394	26 059	7.0	4.1	2.1	5.2
C. LLANOS / *LLANOS*								
SANTA CRUZ								
Población total	286 145	710 724	1 364 389	2 029 471	3.5	4.3	4.3	3.8
Total population								
Población urbana total	105 608	374 605	982 396	1 545 648	4.9	6.3	4.9	5.3
Total urban population								
Población rural total	180 537	336 119	381 993	483 823	2.4	0.8	2.6	1.9
Total rural population								
Población localidades de 2 000 y más hab.	66 145	374 605	982 396	1 598 634	6.7	6.3	5.3	6.2
Population living in localities of 2 000 or more inhab.								

Cuadro 14 (conclusión) / *Table 14 (concluded)*

BOLIVIA: POBLACIÓN CENSADA Y TASAS DE CRECIMIENTO MEDIO ANUAL SEGÚN CIUDADES

BOLIVIA: POPULATION ENUMERATED AND ANNUAL AVERAGE GROWTH RATES BY CITIES

1950-2001

REGIÓN/ ***REGIONS*** **PROVINCIA/** ***PROVINCES***	Población / *Population*				Tasa de crecimiento annual (por cien) *Annual growth rate (per cent)*			
Ciudades / *Cities*	1950	1976	1992	2001	1950-1976	1976-1992	1992-2001	1950-2001
(continuación Santa Cruz / *Santa Cruz continued*)								
Santa Cruz	42 746	254 682	697 278	1 113 582	6.8	6.6	5.1	6.4
Montero	2 713	28 686	57 027	78 294	9.1	4.5	3.4	6.6
Mineros	-	6 230	11 181	26 877	-	3.8	9.5	-
Camiri	4 969	19 499	27 971	26 505	5.2	2.4	-0.6	3.3
La Guardia	470	13 359	-	25 471	12.8	-	-	7.8
BENI								
Población total	119 770	168 367	276 174	362 521	1.3	3.2	2.9	2.2
Total population								
Población urbana total	39 107	81 054	182 748	249 062	2.8	5.3	3.3	3.6
Total urban population								
Población rural total	80 663	87 313	93 426	113 369	0.3	0.4	2.1	0.7
Total rural population								
Población localidades de 2 000 y más hab.	19 533	81 054	182 748	249 152	5.5	5.3	3.3	5.0
Population living in localities of 2 000 or more inhab.								
Trinidad	10 759	27 487	57 328	75 540	3.6	4.8	3.0	3.8
Riberalta	6 549	17 338	43 454	64 511	3.7	6.0	4.3	4.5
Guayaramerin	1 470	12 520	27 706	33 095	8.2	5.2	1.9	6.1
PANDO								
Población total	19 804	34 493	38 072	52 525	2.1	0.6	3.5	1.9
Total population								
Población urbana total	1 726	3 650	10 001	20 820	2.9	6.6	7.9	4.9
Total urban population								
Población rural total	18 078	30 843	28 071	31 705	2.1	-0.6	1.3	1.1
Total rural population								
Población localidades de 2 000 y más hab.	-	3 650	10 001	20 820	-	6.6	7.9	-
Population living in localities of 2 000 or more inhab.								
Cobija	-	3 650	10 001	20 820	-	6.6	7.9	-

Fuente: Censos nacionales de población. / ***Source***: *National population censuses.*

[a] En 1992 incluye la ciudad de El Alto.
In 1992 includes the city of El Alto.

[b] En 1950 esta población era considerada rural.
In 1950 this area was considered rural.

Cuadro 15 / *Table 15*

BRASIL: POBLACIÓN CENSADA Y TASAS DE CRECIMIENTO MEDIO ANUAL, SEGÚN CIUDADES

BRAZIL: POPULATION ENUMERATED AND ANNUAL AVERAGE GROWTH RATES, BY CITIES

1950-2000

REGIÓN / *REGION* **ESTADO / *STATES*** Ciudades / *Cities*	Población / Population						Tasa de crecimiento anual (por cien) *Annual growth rate (per cent)*					
	1950	1960	1970	1980	1991	2000	1950-1960	1960-1970	1970-1980	1980-1991	1991-2000	1950-2000
Total país / *Whole Country*												
Población total	51 493 816	72 768 037	93 137 776	119 001 427	147 386 264	169 799 170	3.4	2.5	2.5	1.9	0.7	2.4
Total population												
Población urbana total	18 782 310	31 267 607	52 081 743	80 435 130	110 990 990	137 953 959	5.0	5.1	4.3	2.9	1.2	4.0
Total urban population												
Población rural total	32 711 506	35 980 081	41 056 033	38 566 297	35 834 485	31 845 211	0.9	1.3	-0.6	-0.7	-0.6	-0.1
Total rural population												
Población localidades de 2 000 y más hab.	15 500 589	26 384 312	46 287 423	77 225 885	107 749 296	134 941 084	5.2	5.6	5.1	3.0	1.2	4.3
Population living in localities of 2.000 or more inhab.												
A. NORTE / *NORTH*												
RONDÔNIA [a]												
Población total	36 935	69 792	111 064	491 069	1 132 692	1 379 787	6.3	4.6	14.9	7.6	2.2	7.2
Total population												
Población urbana total	13 816	30 186	59 564	228 539	659 327	884 523	7.7	6.8	13.4	9.6	3.3	8.3
Total urban population												
Población rural total	23 119	39 606	51 500	262 530	473 365	495 264	5.3	2.6	16.3	5.4	0.5	6.1
Total rural population												
Población localidades de 2 000 y más hab.	12 618	26 305	55 907	224 135	653 079	852 091	7.2	7.5	13.9	9.7	3.0	8.4
Population living in localities of 2 000 or more inhab.												
Porto Velho	10 036	19 293	40 882	101 162	226 625	262 157	6.4	7.5	9.1	7.3	1.6	6.5
Ji-Paraná [b]	156	1 278	4 227	31 645	75 414	91 013	20.7	12.0	20.1	7.9	2.1	12.7
Ariquemes	172	849	965	13 599	45 283	55 118	15.7	1.3	26.4	10.9	2.2	11.5
Vilhena	-	-	-	12 575	34 513	50 601	-	-	-	9.2	4.3	-
Cacoal	-	-	-	13 278	40 695	49 313	-	-	-	10.2	2.2	-
Rolim de Moura	-	-	-	-	28 272	34 421	-	-	-	-	2.2	-
Guajara-Mirim	2 582	7 012	10 798	19 970	27 406	32 257	9.8	4.3	6.1	2.9	1.8	5.0
Jaru	-	-	-	5 864	27 675	29 577	-	-	-	14.1	0.7	-
Ouro Preto do Oeste	-	-	-	4 831	23 586	26 541	-	-	-	14.4	1.3	-
Pimenta Bueno	-	-	-	7 913	25 493	26 412	-	-	-	10.6	0.4	-
ACRE												
Población total	114 755	69 792	215 229	301 303	417 718	557 526	-4.9	11.3	3.4	3.0	3.2	3.2
Total population												
Población urbana total	21 272	32 700	59 307	132 169	258 520	370 267	4.2	6.0	8.0	6.1	4.0	5.7
Total urban population												
Población rural total	93 483	37 092	155 922	169 134	159 198	187 259	-9.1	14.4	0.8	-0.6	1.8	1.4
Total rural population												
Población localidades de 2 000 y más hab.	13 080	24 112	54 745	127 404	254 892	362 018	6.0	8.2	8.4	6.3	3.9	6.6
Population living in localities of 2.000 or more inhab.												
Rio Branco	9 371	17 104	34 474	87 449	167 882	226 298	5.9	7.0	9.3	5.9	3.3	6.4
Cruzeiro do Sul	3 709	4 735	8 382	11 220	26 766	38 971	2.4	5.7	2.9	7.9	4.2	4.7
AMAZONAS												
Población total	514 099	708 459	955 235	1 430 089	2 103 243	2 812 557	3.2	3.0	4.0	3.5	3.3	3.4
Total population												
Población urbana total	137 736	232 917	405 831	856 617	1 502 754	2 107 222	5.2	5.5	7.5	5.1	3.8	5.4
Total urban population												
Población rural total	376 363	475 542	549 404	573 472	600 489	705 335	2.3	1.4	0.4	0.4	1.8	1.3
Total rural population												

Cuadro 15 (continuación 1) / *Table 15 (continued 1)*

BRASIL: POBLACIÓN CENSADA Y TASAS DE CRECIMIENTO MEDIO ANUAL, SEGÚN CIUDADES

BRAZIL: POPULATION ENUMERATED AND ANNUAL AVERAGE GROWTH RATES, BY CITIES

1950-2000

REGIÓN / *REGION* **ESTADO / *STATES*** Ciudades / *Cities*	Población / Population						Tasa de crecimiento anual (por cien) *Annual growth rate (per cent)*					
	1950	1960	1970	1980	1991	2000	1950-1960	1960-1970	1970-1980	1980-1991	1991-2000	1950-2000
(continuación Amazonas / *Amazonas continued*)												
Población localidades de 2 000 y más hab.	108 525	201 446	342 576	817 946	1 480 901	2 097 552	6.1	5.3	8.7	5.4	3.9	5.9
Population living in localities of 2.000 or more inhab.												
Manaus	89 612	152 430	283 685	611 763	1 006 585	1 396 768	5.2	6.2	7.7	4.5	3.7	5.5
Parintins	5 855	8 934	16 698	29 345	40 453	56 474	4.2	6.3	5.6	2.9	3.7	4.5
Tefé	2 073	2 756	6 990	14 683	39 057	47 698	2.8	9.3	7.4	8.9	2.2	6.3
Manacapuru	1 695	2 561	5 124	16 965	36 019	47 662	4.1	6.9	12.0	6.8	3.1	6.7
Itacoatiara	5 867	8 747	15 821	26 714	37 245	46 290	3.9	5.9	5.2	3.0	2.4	4.1
Coari	3 019	5 895	8 833	14 787	21 081	39 504	6.6	4.0	5.1	3.2	7.0	5.1
Tabatinga	-	-	-	-	19 822	26 637	-	-	-	-	3.3	-
Humaitá	781	1 192	1 175	9 853	18 700	23 991	4.2	-0.1	21.2	5.8	2.8	6.8
Maués	1 974	4 092	6 011	10 807	16 553	21 122	7.2	3.8	5.9	3.9	2.7	4.7
RORAIMA [b]												
Población total	18 116	28 304	40 885	79 159	217 583	324 397	4.4	3.7	6.6	9.2	4.5	5.8
Total population												
Población urbana total	5 132	12 148	17 481	48 734	140 818	247 016	8.5	3.6	10.2	9.6	6.3	7.7
Total urban population												
Población rural total	12 984	16 156	23 404	30 425	76 765	77 381	2.1	3.7	2.6	8.4	0.1	3.6
Total rural population												
Población localidades de 2 000 y más hab.	12 984	18 302	24 158	31 494	79 132	83 337	3.4	2.8	2.6	8.4	0.6	3.7
Population living in localities of 2.000 or more inhab.												
Boa Vista	5 132	10 002	16 727	43 016	120 157	197 098	6.6	5.1	9.4	9.3	5.5	7.3
PARÁ												
Población total	1 123 273	1 529 293	2 167 068	3 403 391	5 510 849	6 192 307	3.0	3.5	4.5	4.4	1.3	3.4
Total population												
Población urbana total	389 011	614 973	1 021 966	1 667 356	2 596 388	4 120 693	4.5	5.1	4.9	4.0	5.2	4.7
Total urban population												
Población rural total	734 262	914 320	1 145 102	1 736 035	2 353 672	2 071 614	2.2	2.2	4.2	2.8	-1.4	2.1
Total rural population												
Población localidades de 2 000 y más hab.	316 673	540 373	848 274	1 586 597	2 589 518	4 070 053	5.3	4.5	6.3	4.5	5.1	5.1
Population living in localities of 2.000 or more inhab.												
Belém [c]	242 091	381 130	605 777	831 339	923 238	1 664 981	4.5	4.6	3.2	1.0	6.6	3.8
Belém	241 108	377 777	602 861	824 492	849 187	1 272 354	4.4	4.7	3.1	0.3	4.5	3.3
Ananindeua	983	3 353	2 916	6 847	74 051	392 627	12.1	-1.4	8.5	21.6	18.7	12.0
Santaré	14 061	24 498	51 009	102 181	168 405	176 486	5.5	7.3	6.9	4.5	0.5	5.0
Marabá	4 536	8 342	14 585	41 657	102 435	134 373	6.0	5.6	10.5	8.2	3.0	6.8
Castanhal	2 969	9 319	24 809	51 729	90 467	118 337	11.2	9.8	7.3	5.1	3.0	7.4
Abaetetuba	5 449	11 136	19 108	33 000	55 431	69 317	7.0	5.4	5.5	4.7	2.5	5.1
Marituba	-	-	-	-	-	64 884	-	-	-	-	-	-
Itaituba	624	1 163	2 760	19 584	62 186	64 486	6.1	8.6	19.6	10.5	0.4	9.3
Altamira	1 809	2 883	5 734	24 812	50 145	62 285	4.6	6.9	14.6	6.4	2.4	7.1
Tucuruí	1 173	3 369	5 545	27 179	46 014	60 918	10.4	5.0	15.9	4.8	3.1	7.9
Redenção	-	-	-	12 623	44 944	59 613	-	-	-	11.5	3.2	-
Parauapebas	-	-	-	-	27 443	59 260	-	-	-	-	8.6	-
Paragominas	-	-	1 747	12 316	36 439	58 240	-	-	19.5	9.9	5.3	-
Bragança	5 495	12 670	16 606	31 346	43 270	54 311	8.2	2.7	6.3	2.9	2.5	4.6
Capanema	4 332	9 602	15 587	28 279	38 054	44 225	7.8	4.8	6.0	2.7	1.7	4.6

Cuadro 15 (continuación 2) / *Table 15 (continued 2)*

BRASIL: POBLACIÓN CENSADA Y TASAS DE CRECIMIENTO MEDIO ANUAL, SEGÚN CIUDADES

BRAZIL: POPULATION ENUMERATED AND ANNUAL AVERAGE GROWTH RATES, BY CITIES

1950-2000

REGIÓN / *REGION* **ESTADO / *STATES*** Ciudades / *Cities*	Población / Population						Tasa de crecimiento anual (por cien) *Annual growth rate (per cent)*					
	1950	1960	1970	1980	1991	2000	1950-1960	1960-1970	1970-1980	1980-1991	1991-2000	1950-2000
(continuación Pará / *Para continued*)												
Breves	1 234	1 960	3 986	14 449	28 185	39 722	4.5	7.1	12.9	6.1	3.8	6.9
Jacundá	340	459	549	282	22 081	34 518	2.9	1.8	-6.7	39.6	5.0	9.2
Cametá	3 538	5 654	7 912	15 516	24 010	31 801	4.6	3.4	6.7	4.0	3.1	4.4
Salinópolis	1 694	4 009	5 425	10 353	19 317	30 417	8.5	3.0	6.5	5.7	5.1	5.8
Rondon do Pará	-	-	-	11 571	21 472	30 061	-	-	-	5.6	3.8	-
Conceição do Araguaia	1 334	2 270	5 068	18 026	29 851	29 370	5.2	8.0	12.7	4.6	-0.2	6.2
Oriximiná	2 415	3 865	6 771	12 029	21 163	29 181	4.6	5.6	5.7	5.1	3.6	5.0
Santa Isabel do Pará	-	3 710	4 094	12 395	20 787	28 849	-	1.0	11.1	4.7	3.7	-
Tailândia	-	-	-	-	9 657	28 128	-	-	-	-	12.0	-
Tomé-Açu	-	1 139	2 266	5 059	16 206	27 314	-	6.9	8.0	10.6	5.9	-
Vigia	4 920	7 167	10 225	14 727	24 483	27 174	3.7	3.6	3.6	4.6	1.2	3.4
Xinguara	-	-	-	-	27 378	26 264	-	-	-	-	-0.5	-
Alenquer	4 172	6 895	10 813	16 427	20 305	25 160	4.9	4.5	4.2	1.9	2.4	3.6
São Miguel do Guamá	-	-	3 895	10 361	18 123	24 457	-	-	9.8	5.1	3.4	-
Dom Éliseu	-	-	-	-	11 806	23 801	-	-	-	-	7.9	-
Barcarena	246	193	1 810	5 735	18 635	23 190	-2.4	22.4	11.5	10.7	2.5	9.1
Óbidos	3 419	5 290	8 611	17 117	20 147	22 978	4.3	4.9	6.9	1.5	1.5	3.8
Igarapé-Miri	900	2 566	5 685	12 143	18 083	22 863	10.3	8.0	7.6	3.6	2.6	6.5
Capitão Poço	-	-	5 404	9 600	14 557	21 121	-	-	5.7	3.8	4.2	-
Monte Alegre	2 768	3 911	6 008	10 673	16 987	20 921	3.4	4.3	5.7	4.2	2.3	4.0
AMAPÁ												
Población total	37 477	67 750	114 359	175 257	289 397	477 032	5.8	5.2	4.3	4.6	5.6	5.1
Total population												
Población urbana total	13 900	34 794	62 451	103 735	234 131	424 683	9.0	5.8	5.1	7.4	6.7	6.8
Total urban population												
Población rural total	23 577	32 956	51 908	71 522	55 266	52 349	3.3	4.5	3.2	-2.3	-0.6	1.6
Total rural population												
Población localidades de 2 000 y más hab.	9 748	27 560	51 422	91 603	230 090	412 597	10.2	6.2	5.8	8.4	6.5	7.5
Population living in localities of 2.000 or more inhab.												
Macapá	9 748	27 560	51 422	88 930	147 042	265 181	10.2	6.2	5.5	4.6	6.6	6.6
Santana	-	-	-	-	45 092	70 733	-	-	-	-	5.0	-
Laranjal do Jari	-	-	-	-	14 301	26 792	-	-	-	-	7.0	-
TOCANTINS [d]												
Población total	-	-	-	-	919 863	1 157 098	-	-	-	-	2.6	-
Total population												
Población urbana total	-	-	-	-	530 636	859 961	-	-	-	-	5.4	-
Total urban population												
Población rural total	-	-	-	-	389 227	297 137	-	-	-	-	-3.0	-
Total rural population												
Población localidades de 2 000 y más hab.	-	-	-	-	478 908	777 683	-	-	-	-	5.4	-
Population living in localities of 2.000 or more inhab.												
Araguaina	-	-	-	-	81 654	105 874	-	-	-	-	2.9	-
Palmas	-	-	-	19 246	130 789	-	-	-	-	21.5	-	
Gurupi	-	-	-	-	51 019	63 486	-	-	-	-	2.5	-
Pôrto Nacional	-	-	-	-	34 436	38 350	-	-	-	-	1.2	-
Paraíso do Tocantins	-	-	-	-	24 282	34 379	-	-	-	-	3.9	-

Cuadro 15 (continuación 3) / *Table 15 (continued 3)*

BRASIL: POBLACIÓN CENSADA Y TASAS DE CRECIMIENTO MEDIO ANUAL, SEGÚN CIUDADES

BRAZIL: POPULATION ENUMERATED AND ANNUAL AVERAGE GROWTH RATES, BY CITIES

1950-2000

REGIÓN / *REGION* **ESTADO / *STATES***	Población / Population						Tasa de crecimiento anual (por cien) *Annual growth rate (per cent)*					
Ciudades / *Cities*	1950	1960	1970	1980	1991	2000	1950-1960	1960-1970	1970-1980	1980-1991	1991-2000	1950-2000
(continuación Tocantins / *Tocantins continued*)												
Colinas do Tocantins	-	-	-	-	19 061	24 114	-	-	-	-	2.6	-
Miracema do Tocantins	-	-	-	-	15 723	20 435	-	-	-	-	2.9	-
B. NORDESTE / *NORTHEAST*												
MARANHÃO [a]												
Población total [b]	1 583 248	2 469 447	2 992 686	3 996 404	4 930 253	5 651 475	4.4	1.9	2.9	1.9	1.5	2.5
Total population												
Población urbana total [c]	274 288	436 624	752 027	1 255 156	1 972 421	3 364 070	4.6	5.4	5.1	4.1	6.0	5.0
Total urban population												
Población rural total	1 308 960	2 032 823	2 240 659	2 741 248	2 957 832	2 287 405	4.3	1.0	2.0	0.7	-2.9	1.1
Total rural population												
Población localidades de 2 000 y más hab.	150 633	277 969	596 450	1 146 321	1 870 404	3 209 186	6.0	7.6	6.5	4.4	6.1	6.1
Population living in localities of 2.000 or more inhab.												
São Luis [d]	93 764	145 398	219 463	266 053	272 288	863 789	4.3	4.1	1.9	0.2	12.9	4.4
São Luis	93 764	137 820	205 413	247 288	246 244	837 584	3.8	4.0	1.9	0.0	13.7	4.4
São José de Ribamar	-	7 578	14 050	18 765	26 044	26 205	-	6.2	2.9	3.0	0.1	-
Imperatriz	1 152	8 987	34 710	111 705	210 051	218 673	20.2	13.5	11.7	5.7	0.5	10.5
Caxias	14 445	19 025	30 778	56 668	84 331	103 485	2.7	4.8	6.1	3.6	2.3	3.9
Codó	6 027	10 907	19 518	34 602	58 310	74 949	5.8	5.8	5.7	4.7	2.8	5.0
Bacabal	4 857	15 437	29 495	43 070	64 783	71 408	11.4	6.5	3.8	3.7	1.1	5.4
Acailandia	-	-	-	-	46 125	64 164	-	-	-	-	3.7	-
Santa Inês [e]	388	637	14 902	40 178	54 035	63 030	4.9	31.5	9.9	2.7	1.7	10.2
Balsas	3 628	4 572	7 054	13 548	30 633	50 144	2.3	4.3	6.5	7.4	5.5	5.2
Barra do Corda	2 851	3 534	9 388	19 256	32 560	43 403	2.1	9.8	7.2	4.8	3.2	5.4
Pinheiro	4 477	6 449	11 822	19 526	32 555	38 162	3.6	6.1	5.0	4.6	1.8	4.3
Chapadinha	1 700	3 611	10 285	16 519	28 694	37 231	7.4	10.5	4.7	5.0	2.9	6.2
Coelho Neto	610	1 057	2 712	11 546	31 052	34 747	5.4	9.4	14.5	9.0	1.3	8.1
Coroatá	4 970	7 376	11 896	16 025	24 267	33 419	3.9	4.8	3.0	3.8	3.6	3.8
Pedreiras	7 185	9 901	19 427	30 811	38 514	30 369	3.2	6.7	4.6	2.0	-2.7	2.9
Zé Doca	-	-	-	-	24 795	29 082	-	-	-	-	1.8	-
Itapecuru Mirim	1 871	3 279	6 218	12 212	20 073	27 661	5.5	6.4	6.7	4.5	3.6	5.4
Presidente Dutra	1 691	3 312	4 945	14 486	21 647	27 505	6.6	4.0	10.7	3.6	2.7	5.6
Grajaú	2 377	2 508	3 978	11 093	18 133	26 511	0.5	4.6	10.2	4.5	4.3	4.8
Buriticupu	-	-	-	-	-	26 017	-	-	-	-	-	-
São Mateus do Maranhão	-	-	5 144	13 491	19 519	25 970	-	-	9.6	3.4	3.2	-
Lago da Pedra	-	1 701	5 112	11 951	17 562	24 048	-	11.0	8.5	3.5	3.5	-
Viana	4 995	5 385	5 986	9 770	16 897	22 996	0.7	1.1	4.9	5.0	3.5	3.0
Rosário	5 316	6 999	8 518	11 653	19 695	21 765	2.7	2.0	3.1	4.8	1.1	2.8
Cururupu	3 413	4 776	8 465	10 351	17 492	21 468	3.3	5.7	2.0	4.8	2.3	3.7
Santa Luzia	-	-	5 869	11 031	17 967	21 264	-	-	6.3	4.4	1.9	-
Colinas	1 799	2 972	4 425	7 711	13 587	20 821	4.9	4.0	5.5	5.1	4.8	4.9
Pindaré-Mirim	951	8 952	7 415	11 675	16 986	20 178	22.0	-1.9	4.5	3.4	1.9	6.1
PIAUI												
Población total [a]	1 045 696	1 242 136	1 680 573	2 139 021	2 582 137	2 843 278	1.7	3.0	2.4	1.7	1.1	2.0
Total population												
Población urbana total [b]	170 584	285 566	536 612	897 994	1 367 184	1 788 590	5.1	6.3	5.1	3.8	3.0	4.7
Total urban population												

Cuadro 15 (continuación 4) / *Table 15 (continued 4)*

BRASIL: POBLACIÓN CENSADA Y TASAS DE CRECIMIENTO MEDIO ANUAL, SEGÚN CIUDADES

BRAZIL: POPULATION ENUMERATED AND ANNUAL AVERAGE GROWTH RATES, BY CITIES

1950-2000

REGIÓN / *REGION* ESTADO / *STATES*	Población / Population						Tasa de crecimiento anual (por cien) *Annual growth rate (per cent)*					
Ciudades / *Cities*	1950	1960	1970	1980	1991	2000	1950-1960	1960-1970	1970-1980	1980-1991	1991-2000	1950-2000
(continuación Piaui / *Piaui continued*)												
Población rural total	875 112	956 570	1 143 961	1 241 027	1 214 953	1 054 688	0.9	1.8	0.8	-0.2	-1.6	0.4
Total rural population												
Población localidades de 2 000 y más hab.	141 561	257 064	415 382	887 286	1 412 321	1 785 061	5.9	4.8	7.6	4.2	2.6	5.1
Population living in localities of 2.000 or more inhab.												
Teresina [c]	54 178	105 582	197 103	394 308	647 543	790 330	6.6	6.2	6.9	4.5	2.2	5.3
Teresina	51 418	98 329	181 062	339 042	556 911	677 470	6.4	6.1	6.3	4.5	2.2	5.1
Timon	2 760	7 253	16 041	55 266	90 632	112 860	9.5	7.9	12.4	4.5	2.5	7.4
Parnaíba	30 174	39 145	57 030	79 321	105 104	124 988	2.6	3.8	3.3	2.6	1.9	2.8
Picos	4 568	8 080	18 107	33 066	45 571	52 547	5.6	8.1	6.0	2.9	1.6	4.9
Floriano	9 101	15 574	26 776	35 756	43 531	46 684	5.3	5.4	2.9	1.8	0.8	3.3
Piripiri	4 357	9 469	18 481	29 520	39 341	43 537	7.6	6.7	4.7	2.6	1.1	4.6
Campo Maior	6 992	13 849	18 400	23 980	31 853	31 928	6.7	2.8	2.6	2.6	0.0	3.0
Altos	3 645	4 997	9 719	13 628	21 148	26 199	3.1	6.6	3.4	4.0	2.4	3.9
Pedro II	2 163	3 160	4 352	9 608	16 391	20 917	3.7	3.2	7.9	4.9	2.7	4.5
Esperantina	2 331	3 703	7 643	12 273	17 297	20 748	4.5	7.2	4.7	3.1	2.0	4.4
CEARÁ [a]												
Población total	2 695 450	3 296 366	4 361 603	5 288 253	6 366 647	7 430 661	2.0	2.8	1.9	1.7	1.7	2.0
Total population												
Población urbana total	679 604	1 098 901	1 780 093	2 810 351	4 162 007	5 315 318	4.7	4.8	4.6	3.6	2.7	4.1
Total urban population												
Población rural total	2 015 846	2 197 465	2 581 510	2 477 902	2 204 640	2 115 343	0.8	1.6	-0.4	-1.1	-0.5	0.1
Total rural population												
Población localidades de 2 000 y más hab.	477 720	886 677	1 507 662	2 600 808	3 962 894	5 067 579	6.1	5.3	5.4	3.8	2.8	4.7
Population living in localities of 2.000 or more inhab.												
Fortaleza [b]	263 818	505 313	875 546	1 501 469	2 216 315	2 708 353	6.4	5.5	5.4	3.5	2.2	4.6
Fortaleza	237 766	470 778	827 628	1 307 611	1 768 637	2 141 402	6.7	5.6	4.6	2.7	2.1	4.4
Caucaia	4 757	6 544	11 184	73 331	147 601	225 280	3.1	5.4	18.8	6.4	4.7	7.7
Maracanaú	2 845	4 296	5 885	30 903	133 315	144 497	4.0	3.1	16.6	13.3	0.9	7.8
Maranguape	10 356	13 302	18 178	27 063	51 954	65 268	2.5	3.1	4.0	5.9	2.6	3.7
Aquiraz	1 967	3 114	3 193	25 657	40 772	53 378	4.5	0.3	20.8	4.2	3.0	6.6
Pacatuba	6 018	6 951	9 092	24 809	53 626	47 028	1.4	2.7	10.0	7.0	-1.5	4.1
Eusébio	109	328	386	12 095	20 410	31 500	10.8	1.6	34.4	4.8	4.9	11.3
Juazeiro do Norte [c]	58 367	81 895	119 743	181 224	231 350	278 424	3.3	3.8	4.1	2.2	2.1	3.1
Juazeiro do Norte	41 999	53 421	79 755	125 191	163 768	201 010	2.4	4.0	4.5	2.4	2.3	3.1
Crato	15 464	27 649	36 781	49 175	56 496	77 414	5.7	2.9	2.9	1.3	3.5	3.2
Lameiro	539	454	874	3 447	5 312	-	-1.7	6.5	13.7	3.9	-	-
Muriti	365	371	2 333	3 411	5 774	-	0.2	18.4	3.8	4.8	-	-
Sobral	22 628	32 281	51 835	69 208	92 836	119 433	3.5	4.7	2.9	2.7	2.8	3.3
Iguatu	10 063	16 540	27 835	39 607	53 123	55 960	4.9	5.2	3.5	2.7	0.6	3.4
Itapipoca	4 500	7 186	11 918	19 403	29 073	41 389	4.6	5.1	4.9	3.7	4.0	4.4
Quixadá	5 417	8 747	16 899	25 124	34 445	40 775	4.7	6.6	4.0	2.9	1.9	4.0
Crateús	7 391	14 572	25 021	29 864	36 474	40 740	6.7	5.4	1.8	1.8	1.2	3.4
Camocim	8 299	10 788	12 031	19 911	33 283	39 556	2.6	1.1	5.0	4.7	1.9	3.1
Aracati	8 952	11 016	14 539	20 271	29 520	37 293	2.0	2.8	3.3	3.4	2.6	2.8
Canindé	3 965	5 854	11 412	18 554	28 116	36 839	3.8	6.7	4.9	3.8	3.0	4.4
Pajucara	-	-	-	-	23 095	34 673	-	-	-	-	4.6	-
Tianguá	2 339	4 228	6 679	14 365	23 031	34 474	5.8	4.6	7.7	4.3	4.5	5.4

Cuadro 15 (continuación 5) / *Table 15 (continued 5)*

BRASIL: POBLACIÓN CENSADA Y TASAS DE CRECIMIENTO MEDIO ANUAL, SEGÚN CIUDADES

BRAZIL: POPULATION ENUMERATED AND ANNUAL AVERAGE GROWTH RATES, BY CITIES

1950-2000

REGIÓN / *REGION* **ESTADO / *STATES***	Población / Population						Tasa de crecimiento anual (por cien) *Annual growth rate (per cent)*					
Ciudades / *Cities*	1950	1960	1970	1980	1991	2000	1950-1960	1960-1970	1970-1980	1980-1991	1991-2000	1950-2000
(continuación Ceará / *Ceara continued*)												
Pacajus	1 612	2 522	5 551	12 905	21 931	32 905	4.4	7.9	8.4	4.8	4.5	6.0
Barbalha	4 165	6 967	9 433	14 898	23 942	30 155	5.1	3.0	4.6	4.3	2.6	3.9
Russas	5 531	7 102	9 912	16 244	22 841	30 092	2.5	3.3	4.9	3.1	3.1	3.4
Cascavel	2 752	3 336	5 201	16 219	24 333	29 891	1.9	4.4	11.4	3.7	2.3	4.8
Limoeiro do Norte	4 647	5 705	6 176	13 102	22 935	27 730	2.0	0.8	7.5	5.1	2.1	3.6
Morada Nova	1 496	2 475	6 074	13 630	20 235	26 757	4.9	9.0	8.1	3.6	3.1	5.8
Horizonte	-	-	-	-	9 336	26 261	-	-	-	-	11.6	-
Quixeramobim	3 052	6 384	9 489	13 997	21 203	25 515	7.3	4.0	3.9	3.8	2.1	4.2
Itapagé	2 337	4 898	8 015	11 480	16 200	23 436	7.3	4.9	3.6	3.1	4.1	4.6
Brejo Santo	2 945	4 149	7 079	9 671	17 280	22 565	3.4	5.3	3.1	5.3	3.0	4.1
Tauá	2 780	4 904	9 065	12 603	19 056	22 548	5.6	6.1	3.3	3.8	1.9	4.2
Icó	3 953	5 586	7 707	16 326	18 240	21 643	3.4	3.2	7.5	1.0	1.9	3.4
Acaraú	1 807	3 042	4 699	12 924	15 430	20 471	5.1	4.3	10.1	1.6	3.2	4.8
RIO GRANDE DO NORTE [a]												
Población total	967 921	1 145 502	1 550 244	1 898 172	2 415 567	2 776 782	1.7	3.0	2.0	2.2	0.6	2.1
Total population												
Población urbana total	253 765	428 113	737 368	1 115 158	1 669 267	2 036 673	5.1	5.4	4.1	3.7	1.1	4.2
Total urban population												
Población rural total	714 156	717 389	812 876	783 014	746 300	740 109	0.0	1.2	-0.4	-0.4	-0.5	0.1
Total rural population												
Población localidades de 2 000 y más hab.	148 451	326 320	600 355	1 024 988	1 595 280	1 980 151	7.7	6.1	5.3	4.0	0.7	5.2
Population living in localities of 2.000 or more inhab.												
Natal [b]	98 027	161 504	267 421	436 720	606 887	712 317	4.9	5.0	4.9	3.0	0.9	4.0
Natal	94 812	154 276	250 602	376 446	459 952	712 317	4.8	4.8	4.1	1.8	4.0	4.0
Eduardo Gomes	3 215	5 644	9 934	19 822	-	-	5.5	5.7	6.9	-	-	-
Igapo	-	-	4 616	35 988	117 231	-	-	-	20.5	10.7	-	-
Redinha	-	1 584	2 269	4 464	29 704	-	-	3.6	6.8	17.2	-	-
Mossoró	19 612	38 833	77 199	117 971	177 331	199 081	6.7	6.9	4.2	3.7	0.8	4.6
Parnamirim	-	5 644	9 928	19 835	48 593	109 139	-	5.6	6.9	8.1	5.4	-
Caicó	7 755	15 826	24 583	30 793	42 783	50 624	7.0	4.4	2.3	3.0	0.8	3.7
Macaíba	4 423	7 472	9 938	17 053	29 019	36 041	5.2	2.9	5.4	4.8	1.2	4.2
Currais Novos	5 179	7 782	15 809	25 661	33 819	35 529	4.0	7.1	4.8	2.5	0.3	3.8
Acu	5 071	8 158	13 250	20 503	29 500	34 645	4.7	4.8	4.4	3.3	1.1	3.8
Ceará-Mirim	5 092	8 290	12 869	17 076	26 002	30 839	4.8	4.4	2.8	3.8	1.1	3.6
Santa Cruz	3 197	5 286	9 873	13 159	21 783	25 594	4.9	6.2	2.9	4.6	0.7	4.2
Pau dos Ferros	2 629	4 298	8 557	12 957	17 782	22 311	4.8	6.9	4.1	2.9	1.0	4.3
Nova Cruz	5 131	6 780	8 533	12 799	17 953	21 634	2.7	2.3	4.1	3.1	1.2	2.9
PARAÍBA [a]												
Población total	1 713 259	2 000 851	2 382 617	2 770 176	3 201 114	3 443 825	1.5	1.7	1.5	1.3	0.8	1.4
Total population												
Población urbana total	456 716	697 336	1 002 156	1 449 004	2 052 066	2 447 212	4.2	3.6	3.7	3.2	2.0	3.3
Total urban population												
Población rural total	1 256 543	1 303 515	1 380 461	1 321 172	1 149 048	996 613	0.4	0.6	-0.4	-1.3	-1.6	-0.5
Total rural population												
Población localidades de 2 000 y más hab.	307 565	558 776	867 178	1 329 676	1 942 127	2 334 130	5.9	4.4	4.3	3.4	2.1	4.0
Population living in localities of 2.000 or more inhab.												

Cuadro 15 (continuación 6) / *Table 15 (continued 6)*

BRASIL: POBLACIÓN CENSADA Y TASAS DE CRECIMIENTO MEDIO ANUAL, SEGÚN CIUDADES

BRAZIL: POPULATION ENUMERATED AND ANNUAL AVERAGE GROWTH RATES, BY CITIES

1950-2000

REGIÓN / *REGION* **ESTADO / *STATES*** Ciudades / *Cities*	Población / Population						Tasa de crecimiento anual (por cien) *Annual growth rate (per cent)*					
	1950	1960	1970	1980	1991	2000	1950-1960	1960-1970	1970-1980	1980-1991	1991-2000	1950-2000
(continuación Paraíba / *Paraiba continued*)												
João Pessoa [b]	117 404	184 963	291 700	456 314	678 238	826 680	4.5	4.6	4.5	3.6	2.2	3.9
João Pessoa	89 517	135 820	197 485	290 247	497 600	597 934	4.1	3.7	3.8	4.9	2.1	3.8
Santa Rita	13 158	21 668	30 695	52 707	74 374	98 477	4.9	3.5	5.4	3.1	3.1	4.0
Bayeux	7 981	16 737	34 636	58 474	77 212	87 437	7.3	7.3	5.2	2.5	1.4	4.8
Cabedelo	6 748	10 738	12 800	18 551	29 052	42 832	4.6	1.8	3.7	4.1	4.4	3.7
Timbau	-	-	16 084	36 335	-	-	-	-	8.1	-	-	-
Campina Grande	72 464	116 226	162 554	222 102	298 520	328 444	4.6	3.4	3.1	2.7	1.1	3.0
Patos	13 889	27 275	39 838	58 705	76 383	87 282	6.6	3.8	3.9	2.4	1.5	3.7
Sousa	4 555	12 350	24 557	34 017	43 433	46 200	9.8	6.9	3.3	2.2	0.7	4.6
Guarabira	9 425	15 848	22 608	31 474	40 270	43 350	5.1	3.6	3.3	2.2	0.8	3.0
Cajazeiras	9 832	15 884	24 144	30 859	37 518	41 147	4.7	4.2	2.5	1.8	1.0	2.9
Sapé	7 416	10 602	15 409	22 829	31 910	34 454	3.5	3.7	3.9	3.0	0.9	3.1
Mamanguape	6 334	8 512	12 143	16 308	24 846	29 479	2.9	3.6	2.9	3.8	1.9	3.1
Pombal	4 867	8 120	11 364	14 795	19 527	23 433	5.0	3.4	2.6	2.5	2.0	3.1
São Bento	-	1 387	3 677	6 449	13 323	20 277	-	9.7	5.6	6.6	4.7	-
PERNAMBUCO [a]												
Población total [b]	3 395 185	4 095 379	5 160 640	6 141 993	7 127 855	7 918 344	1.8	2.3	1.7	1.4	1.2	1.7
Total population												
Población urbana total [c]	1 167 400	1 825 284	2 810 843	3 783 264	5 051 654	6 058 249	4.4	4.3	3.0	2.6	2.0	3.3
Total urban population												
Población rural total	2 227 785	2 270 095	2 349 797	2 358 729	2 076 201	1 860 095	0.2	0.3	0.0	-1.2	-1.2	-0.4
Total rural population												
Población localidades de 2 000 y más hab.	864 649	1 552 637	2 586 186	3 697 762	5 024 072	6 086 120	5.8	5.1	3.6	2.8	2.1	3.9
Population living in localities of 2.000 or more inhab.												
Recife [d]	660 569	1 082 504	1 650 036	2 131 649	2 731 920	3 181 890	4.9	4.2	2.6	2.3	1.7	3.1
Recife	512 370	788 569	1 046 413	1 183 391	1 298 229	1 422 905	4.2	2.8	1.2	0.8	1.0	2.0
Jaboatão dos Guararapes	39 574	84 689	185 833	290 509	419 479	568 474	7.5	7.9	4.5	3.3	3.4	5.3
Olinda	38 169	100 545	187 428	266 751	341 394	360 554	9.5	6.2	3.5	2.2	0.6	4.5
Paulista	27 759	24 646	39 401	55 269	207 708	262 237	-1.2	4.7	3.4	12.0	2.6	4.5
Cabo de Santo Agostinho	7 714	15 930	40 284	81 901	109 763	134 486	7.1	9.3	7.1	2.7	2.3	5.7
Camaragibe	6 118	13 097	41 196	66 992	99 407	128 702	7.5	11.5	4.9	3.6	2.9	6.1
São Lourenço da Mata	5 219	9 613	33 239	60 381	71 323	83 543	6.0	12.4	6.0	1.5	1.8	5.5
Abreu e Lima	5 554	11 789	23 083	41 369	70 548	77 696	7.4	6.7	5.8	4.8	1.1	5.3
Igarassu	2 445	11 706	24 198	42 228	59 817	75 739	15.4	7.3	5.6	3.2	2.6	6.8
Moreno	11 411	15 198	17 681	26 229	31 571	38 294	2.8	1.5	3.9	1.7	2.2	2.4
Itapissuma	2 322	4 710	7 193	10 128	14 101	16 330	6.9	4.2	3.4	3.0	1.6	3.9
Itamaracá	1 914	2 012	4 087	6 501	8 580	12 930	0.5	7.1	4.6	2.5	4.6	3.8
Petrolina [c]	23 374	35 848	73 398	134 391	219 499	289 845	4.2	7.2	6.0	4.5	3.1	5.0
Petrolina	7 478	14 652	37 156	73 580	123 761	164 559	6.6	9.3	6.8	4.7	3.2	6.2
Juazeiro	15 896	21 196	36 242	60 811	95 738	125 286	2.8	5.4	5.2	4.1	3.0	4.1
Caruaru	43 501	64 471	100 915	137 502	180 800	216 139	3.9	4.5	3.1	2.5	2.0	3.2
Garanhus	20 550	34 050	49 510	64 823	86 565	100 446	5.0	3.7	2.7	2.6	1.7	3.2
Vitória Santo Antão	15 720	27 053	41 200	62 870	84 258	98 069	5.3	4.2	4.2	2.7	1.7	3.7
Carpina	12 431	17 734	26 335	38 929	58 127	61 006	3.5	4.0	3.9	3.6	0.5	3.2
Arcoverde	9 599	18 008	33 300	40 595	49 465	55 301	6.2	6.1	2.0	1.8	1.2	3.5
Santa Cruz do Capibaribe	-	4 680	8 257	17 688	33 469	55 175	-	5.7	7.6	5.8	5.6	-
Gravatá	10 816	15 550	21 278	33 105	44 417	53 624	3.6	3.1	4.4	2.7	2.1	3.2

Cuadro 15 (continuación 7) / *Table 15 (continued 7)*

BRASIL: POBLACIÓN CENSADA Y TASAS DE CRECIMIENTO MEDIO ANUAL, SEGÚN CIUDADES

BRAZIL: POPULATION ENUMERATED AND ANNUAL AVERAGE GROWTH RATES, BY CITIES

1950-2000

REGIÓN / *REGION* **ESTADO / *STATES*** Ciudades / *Cities*	Población / Population						Tasa de crecimiento anual (por cien) *Annual growth rate (per cent)*					
	1950	1960	1970	1980	1991	2000	1950-1960	1960-1970	1970-1980	1980-1991	1991-2000	1950-2000
(continuación Pernambuco / *Pernambuco continued*)												
Serra Talhada	5 353	12 164	21 374	28 847	41 343	46 174	8.1	5.6	3.0	3.3	1.2	4.3
Belo Jardim	6 971	11 091	17 635	27 559	38 810	45 023	4.6	4.6	4.5	3.1	1.7	3.7
Bezerros	7 737	12 153	17 832	24 446	34 235	42 723	4.4	3.8	3.2	3.1	2.5	3.4
Escada	7 533	13 761	19 999	29 167	35 140	42 646	5.9	3.7	3.8	1.7	2.2	3.5
Palmares	10 055	17 327	31 281	40 507	42 560	42 632	5.3	5.9	2.6	0.4	0.0	2.9
Timbaúba	11 041	21 019	26 500	33 058	38 448	41 848	6.3	2.3	2.2	1.4	0.9	2.7
Limoeiro	14 122	21 252	30 718	36 039	39 148	41 438	4.0	3.7	1.6	0.8	0.6	2.1
Salgueiro	3 523	8 936	18 910	25 887	33 643	38 535	9.1	7.5	3.1	2.4	1.5	4.8
Pesqueira	13 124	19 778	24 319	27 839	34 285	35 958	4.0	2.1	1.4	1.9	0.5	2.0
Goiana	13 744	19 026	24 350	30 066	33 750	34 960	3.2	2.5	2.1	1.1	0.4	1.9
Paudalho	5 360	6 889	10 717	25 736	30 314	34 432	2.5	4.4	8.8	1.5	1.4	3.7
Surubim	4 404	6 565	11 817	19 138	26 563	33 145	3.9	5.9	4.8	3.0	2.5	4.0
Barreiros	7 666	10 402	17 294	19 397	27 460	30 893	3.0	5.1	1.1	3.2	1.3	2.8
Araripina	3 160	4 712	8 435	12 952	22 013	27 718	3.9	5.8	4.3	4.8	2.6	4.3
Ribeirão	5 639	9 707	13 734	20 058	24 136	27 408	5.3	3.5	3.8	1.7	1.4	3.2
Ouricuri	2 263	3 159	8 485	12 575	19 284	25 156	3.3	9.9	3.9	3.9	3.0	4.8
Nazaré da Mata	6 577	9 246	12 428	15 311	20 485	24 704	3.3	3.0	2.1	2.6	2.1	2.6
Afogados da Ingazeira	4 802	5 187	9 127	12 761	18 222	23 149	0.8	5.6	3.3	3.2	2.7	3.1
Lajedo	2 186	3 302	7 337	11 142	17 993	22 531	4.1	8.0	4.2	4.4	2.5	4.7
São Bento do Una	4 270	5 096	6 533	12 056	17 852	21 848	1.7	2.5	6.1	3.6	2.3	3.3
São Caitano	3 765	5 563	6 792	10 639	15 590	21 053	3.8	2.0	4.5	3.5	3.4	3.4
Bom Conselho	6 113	6 840	10 973	16 544	16 008	20 791	1.1	4.7	4.1	-0.3	2.9	2.4
Toritama	-	3 578	4 728	7 038	13 751	20 127	-	2.8	4.0	6.1	4.3	-
ALAGOAS [a]												
Población total	1 093 137	1 258 107	1 588 109	1 982 591	2 514 100	2 822 621	1.4	2.3	2.2	2.2	1.3	1.9
Total population												
Población urbana total	286 379	420 436	631 739	976 536	1 482 033	1 919 739	3.8	4.1	4.4	3.8	2.9	3.8
Total urban population												
Población rural total	806 758	837 671	956 370	1 006 055	1 032 067	902 882	0.4	1.3	0.5	0.2	-1.5	0.2
Total rural population												
Población localidades de 2 000 y más hab.	220 643	286 137	553 105	931 813	1 454 177	1 898 408	2.6	6.6	5.2	4.0	3.0	4.3
Population living in localities of 2.000 or more inhab.												
Maceió [b]	103 088	159 468	248 944	385 423	573 139	795 804	4.3	4.5	4.4	3.6	3.7	4.1
Maceió	99 088	153 305	243 009	375 771	555 421	795 804	4.3	4.6	4.4	3.6	4.0	4.2
Fernão Velho	4 000	6 163	5 935	9 652	17 718	-	4.2	-0.4	4.9	5.5	-	-
Arapiraca	8 791	19 749	43 818	83 963	130 963	152 354	8.0	8.0	6.5	4.0	1.7	5.7
Rio Largo	13 524	16 749	21 625	23 191	38 525	49 919	2.1	2.6	0.7	4.6	2.9	2.6
Palmeira dos Indios	9 246	15 642	25 992	34 631	44 596	47 148	5.2	5.1	2.9	2.3	0.6	3.3
Penedo	14 222	17 084	23 381	27 033	38 574	41 545	1.8	3.1	1.5	3.2	0.8	2.1
União dos Palmares	6 917	10 406	15 690	20 881	32 145	35 742	4.0	4.1	2.9	3.9	1.2	3.3
São Miguel dos Campos	4 733	6 511	10 212	18 460	28 121	35 375	3.1	4.5	5.9	3.8	2.6	4.0
Delmiro Gouveia	-	6 147	9 100	18 573	31 957	33 563	-	3.9	7.1	4.9	0.5	-
Teotônio Vilela	-	-	-	-	21 830	29 838	-	-	-	-	3.5	-
Marechal Deodoro	4 999	5 269	5 508	9 370	14 658	29 837	0.5	0.4	5.3	4.1	8.0	3.6
Pilar	6 826	7 201	9 268	14 727	22 248	28 166	0.5	2.5	4.6	3.7	2.6	2.8
Santana do Ipanema	3 222	8 139	11 659	15 281	20 146	23 993	9.1	3.6	2.7	2.5	2.0	4.0
Coruripe	3 320	3 434	4 035	8 408	12 710	20 075	0.3	1.6	7.3	3.8	5.1	3.6

Cuadro 15 (continuación 8) / *Table 15 (continued 8)*

BRASIL: POBLACIÓN CENSADA Y TASAS DE CRECIMIENTO MEDIO ANUAL, SEGÚN CIUDADES

BRAZIL: POPULATION ENUMERATED AND ANNUAL AVERAGE GROWTH RATES, BY CITIES

1950-2000

REGIÓN / *REGION* **ESTADO / *STATES***	Población / Population						Tasa de crecimiento anual (por cien) *Annual growth rate (per cent)*					
Ciudades / *Cities*	1950	1960	1970	1980	1991	2000	1950-1960	1960-1970	1970-1980	1980-1991	1991-2000	1950-2000
SERGIPE [a]												
Población total	644 361	752 256	900 744	1 140 121	1 491 876	1 784 475	1.5	1.8	2.4	2.4	2.0	2.0
Total population												
Población urbana total	204 984	289 929	415 415	617 796	1 002 877	1 273 226	3.4	3.6	4.0	4.4	2.7	3.6
Total urban population												
Población rural total	439 377	462 327	485 329	522 325	488 999	511 249	0.5	0.5	0.7	-0.6	0.5	0.3
Total rural population												
Población localidades de 2 000 y más hab.	152 526	219 561	353 699	577 492	968 395	1 252 954	3.6	4.8	4.9	4.7	2.9	4.2
Population living in localities of 2.000 or more inhab.												
Aracaju [b]	67 539	115 067	182 795	293 434	409 783	476 710	5.2	4.6	4.7	3.0	1.7	3.9
Aracaju	67 539	112 516	179 276	287 934	402 341	461 534	5.0	4.7	4.7	3.0	1.5	3.8
Barra dos Coqueiros	-	2 551	3 519	5 500	7 442	15 176	-	3.2	4.5	2.7	8.0	-
Nossa Senhora do Socorro	1 400	1 270	1 557	1 596	67 516	131 279	-1.0	2.0	0.2	34.0	7.5	9.1
São Cristóvão	6 742	7 624	10 152	11 703	46 233	63 116	1.2	2.9	1.4	12.5	3.5	4.5
Itabaiana	5 746	11 050	16 433	26 317	41 045	55 472	6.4	4.0	4.7	4.0	3.4	4.5
Estância	14 051	16 106	20 259	28 201	44 356	50 854	1.3	2.3	3.3	4.1	1.5	2.6
Lagarto	4 711	7 092	12 609	19 328	32 538	40 527	4.0	5.8	4.3	4.7	2.5	4.3
Tobias Barreto	3 073	4 527	6 288	12 273	21 199	26 580	3.8	3.3	6.7	5.0	2.5	4.3
Propriá	12 654	15 947	18 356	18 991	21 944	23 567	2.3	1.4	0.3	1.3	0.8	1.2
Laranjeiras	4 149	4 296	4 553	6 576	16 020	21 213	0.3	0.6	3.7	8.1	3.1	3.3
BAHIA [a b]												
Población total [c]	4 384 575	5 092 447	7 493 470	9 454 346	11 867 991	13 070 250	1.5	3.9	2.3	2.1	1.1	2.2
Total population												
Población urbana total [d]	1 250 507	2 032 922	3 083 483	4 660 304	7 016 770	8 772 348	4.8	4.2	4.1	3.7	2.5	3.9
Total urban population												
Población rural total	3 134 068	3 059 525	4 409 987	4 794 042	4 851 221	4 297 902	-0.2	3.7	0.8	0.1	-1.4	0.6
Total rural population												
Población localidades de 2 000 y más hab.	780 771	1 493 806	2 526 515	4 263 656	6 613 610	8 383 594	6.4	5.3	5.2	4.0	2.7	4.7
Population living in localities of 2 000 or more inhab.												
Salvador [e]	403 275	676 682	1 077 208	1 696 318	2 412 548	2 943 199	5.1	4.6	4.5	3.2	2.2	4.0
Salvador	389 422	638 592	1 004 673	1 499 588	2 073 510	2 442 102	4.9	4.5	4.0	2.9	1.8	3.7
Camacari	2 715	7 512	15 560	62 335	108 232	154 402	10.0	7.3	13.9	5.0	4.0	8.1
Candeias	-	12 500	25 804	42 232	61 438	69 127	-	7.2	4.9	3.4	1.3	-
Itaparica	8 634	10 494	5 083	10 360	15 055	18 945	1.9	-7.2	7.1	3.4	2.6	1.6
Lauro de Freitas	-	-	3 959	23 388	44 374	108 385	-	-	17.8	5.8	10.0	-
São Francisco do Conde	2 504	3 930	6 022	7 067	15 734	21 870	4.4	4.3	1.6	7.3	3.7	4.3
Simões Filho	-	-	5 947	25 592	44 419	76 905	-	-	14.6	5.0	6.2	-
Vera Cruz	-	1 135	5 771	12 026	20 308	8 790	-	16.3	7.3	4.8	-9.4	-
Dias d'Avila	-	2 519	4 389	13 730	29 478	42 673	-	5.6	11.4	6.9	4.1	-
Feira de Santana	26 559	61 612	126 972	227 004	340 621	419 816	8.3	7.2	5.8	3.7	2.3	5.5
Vitória da Conquista	17 503	46 778	82 230	125 516	180 063	215 182	9.7	5.6	4.2	3.3	2.0	5.0
Itabuna	25 351	54 268	89 500	130 163	170 539	191 184	7.5	5.0	3.7	2.5	1.3	4.0
Ilhéus	22 593	45 712	58 572	71 376	135 275	154 624	6.9	2.5	2.0	5.8	1.5	3.8
Jequié	20 652	40 158	62 147	84 708	114 733	126 906	6.5	4.4	3.1	2.8	1.1	3.6
Alagoinhas	21 283	38 246	53 817	76 331	97 933	110 751	5.8	3.4	3.5	2.3	1.4	3.3
Barreiras	5 802	7 175	9 831	30 055	70 870	100 085	2.1	3.1	11.2	7.8	3.9	5.7
Teixeira de Freitas	-	-	-	-	73 396	97 928	-	-	-	-	3.2	-
Paulo Afonso [f]	-	19 499	38 265	61 978	74 355	82 584	-	6.7	4.8	1.7	1.2	-

Cuadro 15 (continuación 9) / *Table 15 (continued 9)*

BRASIL: POBLACIÓN CENSADA Y TASAS DE CRECIMIENTO MEDIO ANUAL, SEGÚN CIUDADES

BRAZIL: POPULATION ENUMERATED AND ANNUAL AVERAGE GROWTH RATES, BY CITIES

1950-2000

REGIÓN / *REGION* **ESTADO / *STATES*** Ciudades / *Cities*	Población / Population						Tasa de crecimiento anual (por cien) *Annual growth rate (per cent)*					
	1950	1960	1970	1980	1991	2000	1950-1960	1960-1970	1970-1980	1980-1991	1991-2000	1950-2000
(continuación Bahia / *Bahia continued*)												
Eunápolis	-	-	-	-	63 540	79 161	-	-	-	-	2.5	-
Santo Antônio de Jesus	11 417	14 902	21 032	33 741	52 855	66 245	2.6	3.4	4.7	4.1	2.5	3.5
Porto Seguro	1 888	2 697	3 232	5 000	16 594	64 295	3.5	1.8	4.4	10.9	15.2	7.0
Valença	11 492	17 137	20 782	29 902	41 937	51 816	3.9	1.9	3.6	3.1	2.4	3.0
Itapetinga [h]	7 887	17 646	30 393	36 809	46 020	51 453	7.9	5.4	1.9	2.0	1.3	3.7
Guanambi	2 077	5 268	10 442	23 897	42 647	50 784	9.2	6.8	8.3	5.3	2.0	6.4
Irecê	1 455	3 855	10 386	28 255	40 069	49 628	9.6	9.9	10.0	3.2	2.4	7.0
Itamaraju [g]	756	2 526	10 674	31 947	44 449	48 037	11.9	14.4	11.0	3.0	0.9	8.3
Senhor do Bonfim	10 113	13 958	21 317	33 804	43 239	44 648	3.2	4.2	4.6	2.2	0.4	3.0
Itaberaba	5 896	8 555	16 019	27 561	36 934	44 517	3.7	6.3	5.4	2.7	2.1	4.0
Jacobina	7 224	12 373	18 814	26 674	42 103	43 434	5.3	4.2	3.5	4.1	0.3	3.6
Serrinha	6 602	10 284	15 925	23 914	34 437	41 587	4.4	4.4	4.1	3.3	2.1	3.7
Cruz das Almas	6 758	12 190	17 285	24 555	30 908	39 604	5.8	3.5	3.5	2.1	2.8	3.5
Brumado	3 012	7 054	15 289	24 647	34 875	39 459	8.4	7.7	4.8	3.2	1.4	5.1
Ipiaú	6 981	13 164	18 277	27 346	36 408	37 924	6.2	3.3	4.0	2.6	0.5	3.4
Bom Jesus da Lapa	4 740	6 107	12 223	19 861	32 390	37 726	2.5	6.9	4.9	4.4	1.7	4.1
Santo Amaro	12 258	17 226	20 669	29 565	34 307	37 127	3.3	1.8	3.6	1.4	0.9	2.2
Jaguaquara	3 426	5 363	7 608	15 603	26 773	34 845	4.4	3.5	7.2	4.9	3.0	4.6
Catu	3 558	8 883	13 751	22 841	29 499	34 034	9.0	4.4	5.1	2.3	1.6	4.5
Poções	3 586	6 115	10 264	15 997	24 873	31 801	5.2	5.2	4.4	4.0	2.8	4.4
Xique-Xique	3 844	5 467	9 895	17 604	25 596	30 447	3.5	5.9	5.8	3.4	1.9	4.1
Ribeira do Pombal	2 769	4 254	6 855	12 635	20 752	25 383	4.2	4.8	6.1	4.5	2.3	4.4
Canavieiras	6 579	10 264	11 679	14 003	19 694	25 335	4.4	1.3	1.8	3.1	2.8	2.7
São Sebastião do Passé	2 544	4 104	8 199	14 989	21 433	24 984	4.7	6.9	6.0	3.2	1.7	4.6
Conceicão do Coité	1 470	3 631	6 707	10 423	17 854	23 491	8.9	6.1	4.4	4.9	3.1	5.5
Nazaré	11 205	14 644	16 243	18 047	20 491	23 011	2.6	1.0	1.1	1.2	1.3	1.4
Euclides da Cunha	1 956	4 516	6 364	10 023	16 073	22 463	8.2	3.4	4.5	4.3	3.8	4.9
Ipirá	2 232	3 807	5 926	11 097	18 088	22 182	5.3	4.4	6.3	4.4	2.3	4.6
Gandu	-	3 641	5 969	12 030	19 597	22 060	-	4.9	7.0	4.4	1.3	-
Santa Maria da Vitória	2 073	3 208	6 733	16 289	19 732	21 688	4.3	7.4	8.8	1.7	1.1	4.7
Pojuca	2 534	4 054	5 920	11 450	18 134	21 583	4.6	3.8	6.6	4.2	2.0	4.3
Entre Rios	1 079	1 185	3 660	9 761	15 687	21 428	0.9	11.3	9.8	4.3	3.5	6.0
Coaraci	-	9 843	13 863	16 353	21 659	21 185	-	3.4	1.7	2.6	-0.2	-
Campo Formoso	2 786	3 925	5 033	11 126	16 432	21 003	3.4	2.5	7.9	3.5	2.8	4.0
Remanso	4 073	5 125	6 910	13 012	17 811	20 998	2.3	3.0	6.3	2.9	1.8	3.3
Caetité	3 880	4 823	6 667	11 218	14 687	20 962	2.1	3.2	5.2	2.4	4.0	3.4
Rio Real	2 682	3 171	4 411	7 115	13 917	20 043	1.6	3.3	4.8	6.1	4.1	4.0
C. SUDESTE / *SOUTHEAST*												
MINAS GERAIS [a]												
Población total [b] *Total population*	7 782 188	9 657 738	11 487 415	13 378 553	15 743 152	17 891 494	2.1	1.7	1.5	1.5	1.4	1.7
Población urbana total *Total urban population*	2 322 915	3 825 249	6 060 300	8 982 134	11 786 893	14 671 828	4.9	4.6	3.9	2.5	2.5	3.7
Población rural total *Total rural population*	5 459 273	5 832 489	5 427 115	4 396 419	3 956 259	3 219 666	0.6	-0.7	-2.1	-1.0	-2.3	-1.1
Población localidades de 2 000 y más hab. *Population living in localities of 2 000 or more inhab.*	1 722 428	2 899 276	5 096 313	8 321 233	11 259 638	13 987 549	5.1	5.6	4.9	2.7	2.4	4.2

Cuadro 15 (continuación 10) / *Table 15 (continued 10)*

BRASIL: POBLACIÓN CENSADA Y TASAS DE CRECIMIENTO MEDIO ANUAL, SEGÚN CIUDADES

BRAZIL: POPULATION ENUMERATED AND ANNUAL AVERAGE GROWTH RATES, BY CITIES

1950-2000

REGIÓN / *REGION* ESTADO / *STATES* Ciudades / *Cities*	Población / Population						Tasa de crecimiento anual (por cien) *Annual growth rate (per cent)*					
	1950	1960	1970	1980	1991	2000	1950-1960	1960-1970	1970-1980	1980-1991	1991-2000	1950-2000
(continuación Minas Gerais / *Minas Gerais continued*)												
Belo Horizonte [c]	411 868	790 508	1 501 629	2 461 081	3 200 107	4 013 562	6.4	6.4	4.9	2.4	2.5	4.5
Belo Horizonte	340 853	663 215	1 228 342	1 775 082	2 013 257	2 238 526	6.5	6.2	3.7	1.1	1.2	3.8
Contagem	1 998	25 215	108 028	278 081	419 975	533 330	24.9	14.5	9.4	3.7	2.7	11.1
Betim	5 200	9 425	17 536	76 801	162 143	298 258	5.8	6.2	14.8	6.8	6.8	8.1
Ribeirão das Neves	-	4 189	5 547	61 670	119 925	245 401	-	2.8	24.1	6.0	8.0	-
Santa Luzia	4 277	7 530	19 410	51 813	130 486	184 208	5.6	9.5	9.8	8.4	3.9	7.5
Ibirité	-	1 899	3 817	27 429	91 193	132 335	-	7.0	19.7	10.9	4.2	-
Sabará	11 242	13 721	29 073	58 145	74 757	112 694	2.0	7.5	6.9	2.3	4.6	4.6
Vespasiano	1 944	3 094	5 281	21 095	35 390	75 213	4.6	5.3	13.8	4.7	8.4	7.3
Nova Lima	17 415	21 135	27 377	35 050	44 038	63 035	1.9	2.6	2.5	2.1	4.0	2.6
Pedro Leopoldo	9 099	9 932	14 345	20 872	32 891	43 479	0.9	3.7	3.7	4.1	3.1	3.1
Lagoa Santa	3 412	7 523	10 633	15 395	27 979	35 396	7.8	3.5	3.7	5.4	2.6	4.7
Caeté	8 461	13 044	19 663	25 127	29 115	31 656	4.3	4.1	2.5	1.3	0.9	2.6
Raposos	5 352	7 631	9 183	11 058	13 317	13 455	3.5	1.9	1.9	1.7	0.1	1.8
Rio Acima	2 615	2 955	3 394	3 463	5 641	6 576	1.2	1.4	0.2	4.4	1.7	1.8
Uberlândia	34 866	70 719	110 289	230 185	355 524	486 551	7.0	4.4	7.4	3.9	3.5	5.3
Juiz de Fora	84 995	124 979	218 856	299 432	377 790	450 142	3.8	5.6	3.1	2.1	2.0	3.3
Ipatinga d	4 461	38 603	112 154	269 038	319 574	378 460	21.2	10.7	8.7	1.6	1.9	8.9
Ipatinga	-	3 934	35 744	105 030	120 300	134 657	-	22.1	10.8	1.2	1.3	-
Barra Alegre	236	251	8 945	44 107	58 530	76 238	0.6	35.7	16.0	2.6	3.0	11.5
Timóteo	909	19 795	29 921	40 772	48 231	63 922	30.3	4.1	3.1	1.5	3.2	8.5
Senador Melo Viana	-	-	14 088	31 929	41 718	51 000	-	-	8.2	2.4	2.3	-
Coronel Fabriciano	3 316	14 623	23 456	41 236	44 029	45 255	14.6	4.7	5.6	0.6	0.3	5.2
Cachoeira do Vale	-	-	-	5 964	6 766	7 388	-	-	-	1.1	1.0	-
Montes Claros	20 370	40 545	81 657	151 713	223 491	283 631	6.8	7.0	6.2	3.5	2.7	5.3
Uberaba	42 481	72 053	108 259	180 228	199 011	242 394	5.2	4.1	5.1	0.9	2.2	3.5
Governador Valadares	20 357	70 494	124 904	173 624	210 513	227 440	12.2	5.7	3.3	1.8	0.9	4.8
Sete Lagoas	18 438	36 302	61 001	94 432	139 975	180 599	6.7	5.2	4.4	3.6	2.9	4.6
Divinópolis	19 701	41 544	69 873	108 279	142 061	174 118	7.3	5.2	4.4	2.5	2.3	4.3
Poços de Caldas	19 109	32 291	51 783	81 440	105 205	130 826	5.2	4.7	4.5	2.3	2.4	3.8
Teófilo Otoni	19 790	41 013	64 718	83 084	96 516	98 188	7.2	4.6	2.5	1.4	0.2	3.2
Patos de Minas	11 414	31 471	42 161	59 849	83 845	107 449	10.0	2.9	3.5	3.1	2.8	4.5
Varginha	13 147	24 944	36 375	57 774	82 242	104 165	6.3	3.8	4.6	3.2	2.6	4.1
Conselheiro Lafaiete	18 042	29 208	44 959	66 229	82 820	98 830	4.7	4.3	3.9	2.0	2.0	3.4
Araguari	24 619	35 520	48 698	73 307	80 654	90 877	3.6	3.2	4.1	0.9	1.3	2.6
Barbacena	24 718	41 931	57 767	69 566	80 760	95 897	5.2	3.2	1.9	1.4	1.9	2.7
Pouso Alegre	12 509	18 852	29 208	50 553	73 923	97 194	4.0	4.4	5.5	3.5	3.1	4.1
Passos	14 044	28 555	39 059	56 956	74 223	89 911	7.0	3.1	3.8	2.4	2.1	3.7
Ituiutaba	8 002	29 724	47 114	65 153	78 205	83 853	12.9	4.6	3.2	1.7	0.8	4.7
Itabira	7 357	15 539	40 106	57 649	71 578	88 078	7.4	9.5	3.6	2.0	2.3	5.0
Araxá	14 375	24 041	31 520	51 311	67 972	77 743	5.1	2.7	4.9	2.6	1.5	3.4
Itajubá	20 627	31 262	42 477	53 433	68 856	76 816	4.1	3.1	2.3	2.3	1.2	2.6
Muriaé	11 437	22 571	33 917	50 056	65 468	77 760	6.7	4.1	3.9	2.4	1.9	3.8
João Monlevade e	11 168	27 042	44 006	55 216	66 317	75 612	8.7	4.9	2.3	1.7	1.5	3.8
João Monlevade	11 168	27 042	38 656	47 181	57 407	66 372	8.7	3.6	2.0	1.8	1.6	3.6
Bela Vista de Minas	-	-	5 350	8 035	8 910	9 240	-	-	4.1	0.9	0.4	-
Lavras	12 257	23 793	35 489	45 300	60 730	74 296	6.5	4.0	2.4	2.7	2.3	3.6
Itaúna	9 254	22 319	32 716	49 408	61 946	71 770	8.7	3.8	4.1	2.1	1.6	4.1

Cuadro 15 (continuación 11) / *Table 15 (continued 11)*

BRASIL: POBLACIÓN CENSADA Y TASAS DE CRECIMIENTO MEDIO ANUAL, SEGÚN CIUDADES

BRAZIL: POPULATION ENUMERATED AND ANNUAL AVERAGE GROWTH RATES, BY CITIES

1950-2000

REGIÓN / *REGION* **ESTADO / *STATES*** Ciudades / *Cities*	Población / Population						Tasa de crecimiento anual (por cien) *Annual growth rate (per cent)*					
	1950	1960	1970	1980	1991	2000	1950-1960	1960-1970	1970-1980	1980-1991	1991-2000	1950-2000
(continuación Minas Gerais / *Minas Gerais continued*)												
São João del Rei	24 560	34 654	44 991	53 341	63 685	70 355	3.4	2.6	1.7	1.6	1.1	2.1
Pirapora [f]	10 071	16 297	22 846	40 334	62 076	69 435	4.7	3.4	5.7	3.9	1.3	3.9
Pirapora	8 531	13 772	18 954	31 497	45 492	49 377	4.7	3.2	5.1	3.3	0.9	3.5
Buritizeiro	1 540	2 525	3 892	8 837	16 584	20 058	4.9	4.3	8.2	5.7	2.1	5.1
Pará de Minas [g]	9 025	15 858	24 745	37 705	52 458	66 240	5.5	4.4	4.2	3.0	2.6	4.0
Pará de Minas	9 025	15 858	24 036	37 148	51 822	64 991	5.5	4.2	4.4	3.0	2.5	3.9
Ascencão	-	-	709	557	636	1 249	-	-	-2.4	1.2	7.6	-
Ubá	14 022	21 767	28 885	43 050	52 745	74 981	4.3	2.8	4.0	1.8	3.9	3.3
Paracatu	5 909	10 677	17 491	29 877	49 710	63 014	5.8	4.9	5.4	4.6	2.7	4.7
Cataguases	12 837	21 476	32 476	40 629	50 986	57 267	5.1	4.1	2.2	2.1	1.3	3.0
Alfenas	9 052	16 051	20 801	31 807	47 011	61 730	5.6	2.6	4.2	3.5	3.1	3.8
Três Coracões	10 025	17 498	25 666	36 163	49 134	58 419	5.5	3.8	3.4	2.8	1.9	3.5
Patrocínio	6 905	13 933	19 802	29 491	45 405	58 748	6.9	3.5	4.0	3.9	2.9	4.3
Curvelo	13 633	21 772	30 194	37 723	47 080	55 753	4.6	3.3	2.2	2.0	1.9	2.8
Formiga	11 782	18 763	28 675	36 661	46 638	55 054	4.6	4.2	2.5	2.2	1.9	3.1
Caratinga	12 923	22 275	28 175	39 561	46 543	53 733	5.4	2.3	3.4	1.5	1.6	2.8
Unaí	868	4 214	12 704	28 084	40 867	54 138	15.5	11.0	7.9	3.4	3.2	8.2
Janaúba	3 033	5 055	10 018	28 452	40 814	49 832	5.0	6.8	10.4	3.3	2.2	5.6
São Sebastião do Paraíso	10 532	14 451	18 983	28 493	39 859	50 299	3.1	2.7	4.1	3.1	2.6	3.1
Ponte Nova	15 056	22 536	28 609	34 782	42 136	47 498	4.0	2.4	2.0	1.7	1.3	2.3
Viçosa	6 424	9 342	15 551	29 162	40 124	50 897	3.7	5.1	6.3	2.9	2.7	4.1
Campo Belo	10 449	15 742	20 139	30 369	39 644	45 468	4.0	2.5	4.1	2.4	1.5	2.9
Guaxupé	9 227	14 168	17 310	23 646	34 368	43 005	4.2	2.0	3.1	3.4	2.5	3.1
Santos Dumont	13 599	20 414	27 006	31 082	36 307	38 451	4.0	2.8	1.4	1.4	0.6	2.1
Leopoldina	10 828	17 726	21 152	28 550	34 886	40 383	4.8	1.8	3.0	1.8	1.6	2.6
Três Pontas	5 659	11 534	14 221	24 215	33 631	40 564	7.0	2.1	5.3	3.0	2.1	3.9
Frutal	2 948	8 252	16 901	22 950	33 232	37 662	10.1	7.2	3.1	3.4	1.4	5.1
Manhuaçu	6 050	10 546	15 301	22 670	33 500	40 775	5.5	3.7	3.9	3.5	2.2	3.8
Ouro Preto	8 751	14 722	24 043	27 808	35 241	38 301	5.1	4.9	1.5	2.2	0.9	2.9
Nanuque	4 504	18 073	34 565	34 435	37 095	36 186	13.7	6.5	0.0	0.7	-0.3	4.2
Monte Carmelo	4 122	10 016	13 439	21 650	29 532	38 231	8.7	2.9	4.8	2.8	2.9	4.4
Lagoa da Prata	3 148	6 853	12 306	19 864	28 108	37 754	7.7	5.9	4.8	3.2	3.3	5.0
São Lourenço	8 692	14 680	18 105	23 006	29 498	36 927	5.2	2.1	2.4	2.3	2.5	2.9
Bom Despacho	7 976	13 568	18 752	22 915	29 520	36 091	5.2	3.2	2.0	2.3	2.3	3.0
Januária	7 023	9 741	13 598	20 465	28 762	31 857	3.2	3.3	4.1	3.1	1.1	3.0
Congonhas	3 541	6 969	12 116	22 601	28 443	33 531	6.7	5.5	6.2	2.1	1.8	4.5
Itabirito	7 104	10 511	17 446	23 015	28 246	34 725	3.9	5.1	2.8	1.9	2.3	3.2
Oliveira	7 832	12 919	18 563	22 630	25 358	31 182	4.9	3.6	2.0	1.0	2.3	2.8
Bocaiúva	3 474	5 952	9 409	16 573	24 791	31 458	5.3	4.6	5.7	3.7	2.7	4.4
Diamantina	9 837	14 252	17 677	20 136	26 074	29 569	3.6	2.2	1.3	2.3	1.4	2.2
Boa Esperança	4 800	9 263	12 049	17 361	25 267	30 392	6.5	2.6	3.7	3.4	2.1	3.7
Além Paraíba	12 051	18 399	21 743	23 015	26 202	29 635	4.2	1.7	0.6	1.2	1.4	1.8
Arcos	3 600	5 732	9 670	16 713	23 469	29 343	4.6	5.2	5.5	3.1	2.5	4.2
Ouro Branco	-	2 010	2 409	8 392	23 631	26 303	-	1.8	12.5	9.4	1.2	-
Almenara	4 200	8 929	14 539	16 823	23 257	26 547	7.4	4.9	1.5	2.9	1.5	3.7
Várzea da Palma	-	3 122	5 698	11 039	22 893	25 685	-	6.0	6.6	6.6	1.3	-
Nova Serrana	-	1 601	2 497	6 187	14 830	34 601	-	4.4	9.1	7.9	9.5	-
Mariana	4 384	6 378	7 441	11 750	20 994	29 640	3.7	1.5	4.6	5.3	3.9	3.8

Cuadro 15 (continuación 12) / *Table 15 (continued 12)*

BRASIL: POBLACIÓN CENSADA Y TASAS DE CRECIMIENTO MEDIO ANUAL, SEGÚN CIUDADES

BRAZIL: POPULATION ENUMERATED AND ANNUAL AVERAGE GROWTH RATES, BY CITIES

1950-2000

REGIÓN / *REGION* **ESTADO / *STATES*** Ciudades / *Cities*	Población / Population						Tasa de crecimiento anual (por cien) *Annual growth rate (per cent)*					
	1950	1960	1970	1980	1991	2000	1950-1960	1960-1970	1970-1980	1980-1991	1991-2000	1950-2000
(continuación Minas Gerais / *Minas Gerais continued*)												
João Pinheiro	1 488	3 433	8 651	16 994	22 945	27 005	8.2	9.2	6.8	2.7	1.8	5.8
Piui	5 736	9 164	11 900	17 226	20 758	25 225	4.6	2.6	3.7	1.7	2.2	3.0
Matozinhos	2 530	3 786	6 346	13 109	20 300	25 610	4.0	5.2	7.3	4.0	2.6	4.6
Visconde do Rio Branco	7 357	12 363	13 832	17 271	21 040	25 889	5.1	1.1	2.2	1.8	2.3	2.5
Santa Rita do Sapucai	6 003	8 464	11 608	14 996	20 091	25 519	3.4	3.2	2.6	2.7	2.7	2.9
Carangola	9 048	11 896	14 895	15 640	25 071	22 097	2.7	2.2	0.5	4.3	-1.4	1.8
Três Marias	-	-	-	14 368	19 539	21 878	-	-	-	2.8	1.3	-
Carmo do Paranaíba	3 449	6 874	10 276	15 212	19 558	23 540	6.8	4.0	3.9	2.3	2.1	3.8
Machado	6 042	8 373	11 071	16 131	19 374	26 023	3.2	2.8	3.8	1.7	3.3	2.9
São Francisco	2 903	4 074	6 416	11 989	18 767	26 438	3.3	4.5	6.3	4.1	3.8	4.4
Iturama	588	1 518	5 185	12 356	19 870	25 406	9.3	12.3	8.7	4.3	2.8	7.5
Salinas	3 523	5 186	8 207	12 592	18 025	24 066	3.8	4.6	4.3	3.3	3.2	3.8
Andradas	3 150	5 473	7 473	13 903	18 623	23 411	5.4	3.1	6.2	2.7	2.6	4.0
Caxambu	7 685	10 491	13 389	16 189	19 078	21 690	3.1	2.4	1.9	1.5	1.4	2.1
Igarapé	-	-	2 248	11 023	11 005	22 977	-	-	15.9	0.0	8.2	-
São Gotardo	2 724	6 277	7 515	12 535	15 235	22 366	8.2	1.8	5.1	1.8	4.3	4.2
Taiobeiras	-	2 724	4 343	10 260	16 835	21 795	-	4.7	8.6	4.5	2.9	-
Pompéu	2 425	5 580	7 991	11 000	15 800	21 753	8.2	3.6	3.2	3.3	3.6	4.4
Tupaciguara	4 708	10 642	12 499	17 600	18 708	20 621	8.0	1.6	3.4	0.6	1.1	2.9
São João Nepomuceno	6 797	9 436	11 641	14 208	17 104	20 454	3.2	2.1	2.0	1.7	2.0	2.2
Corinto	6 678	12 247	15 554	17 536	18 946	20 448	6.0	2.4	1.2	0.7	0.9	2.2
Capelinha	2 249	3 262	4 432	10 500	14 824	20 066	3.7	3.1	8.6	3.1	3.4	4.4
ESPIRITO SANTO												
Población total	957 238	1 170 858	1 599 333	2 023 340	2 600 618	3 097 232	2.0	3.1	2.3	2.3	2.0	2.3
Total population												
Población urbana total	199 186	367 058	721 916	1 293 378	1 924 588	2 463 049	6.0	6.8	5.8	3.6	2.8	5.0
Total urban population												
Población rural total	758 052	803 800	877 417	729 962	676 030	634 183	0.6	0.9	-1.8	-0.7	-0.7	-0.4
Total rural population												
Población localidades de 2 000 y más hab.	140 585	299 327	623 062	1 237 486	1 865 719	2 346 862	7.4	7.3	6.9	3.7	2.6	5.6
Population living in localities of 2 000 or more inhab.												
Vitória [a]	81 029	167 106	328 346	665 500	979 921	1 198 139	7.1	6.8	7.1	3.5	2.3	5.4
Itaquari	6 547	23 760	64 514	127 565	169 179	204 428	12.7	10.0	6.8	2.6	2.1	6.9
Vitória	49 735	82 748	121 926	165 090	184 588	199 519	5.0	3.9	3.0	1.0	0.9	2.8
Carapagina	364	500	2 395	56 155	141 662	192 899	3.1	15.7	31.5	8.4	3.5	12.5
Vila Velha	9 701	31 027	43 223	74 154	113 783	141 136	11.4	3.3	5.4	3.9	2.4	5.3
Cariacica	1 765	2 339	4 502	57 702	91 905	108 552	2.8	6.5	25.5	4.2	1.9	8.2
Ibes	-	-	24 868	76 298	91 095	111 957	-	-	11.2	1.6	2.3	-
Goiabeiras	680	1 152	10 109	42 657	74 189	92 785	5.2	21.7	14.4	5.0	2.5	9.8
Serra	1 380	1 625	3 830	16 325	62 485	92 808	1.6	8.6	14.5	12.2	4.4	8.4
Argolas	10 857	23 955	26 245	32 403	33 627	35 773	7.8	0.9	2.1	0.3	0.7	2.4
São Torquato	-	-	26 734	17 151	17 408	18 282	-	-	-4.4	0.1	0.5	-
Cachoeiro de Itapemirim	24 021	38 573	58 918	85 024	111 778	147 965	4.7	4.2	3.7	2.5	3.1	3.6
Linhares	2 939	5 664	25 090	53 507	73 195	86 167	6.5	14.9	7.6	2.8	1.8	6.7
Colatina	6 451	26 153	45 970	61 120	71 198	86 323	13.8	5.6	2.8	1.4	2.2	5.2
Guarapari	2 272	4 152	11 066	32 028	55 113	82 470	5.9	9.8	10.6	4.9	4.5	7.2
São Mateus	3 023	5 864	10 649	22 538	51 190	60 549	6.5	6.0	7.5	7.5	1.9	6.0

Cuadro 15 (continuación 13) / *Table 15 (continued 13)*

BRASIL: POBLACIÓN CENSADA Y TASAS DE CRECIMIENTO MEDIO ANUAL, SEGÚN CIUDADES

BRAZIL: POPULATION ENUMERATED AND ANNUAL AVERAGE GROWTH RATES, BY CITIES

1950-2000

REGIÓN / *REGION* **ESTADO** / *STATES* Ciudades / *Cities*	Población / Population						Tasa de crecimiento anual (por cien) *Annual growth rate (per cent)*					
	1950	1960	1970	1980	1991	2000	1950-1960	1960-1970	1970-1980	1980-1991	1991-2000	1950-2000
(continuación Espirito Santo / *Espirito Santo continued*)												
Viana	463	565	1 342	18 302	39 464	49 111	2.0	8.7	26.1	7.0	2.5	9.3
Aracruz	404	1 903	5 561	14 151	28 174	36 938	15.2	10.7	9.3	6.3	3.0	9.0
Itapemirim	2 565	4 095	6 928	16 809	20 802	16 133	4.6	5.3	8.9	1.9	-2.8	1.8
Nova Almeida	732	1 300	1 704	7 405	15 836	33 504	5.6	2.7	14.7	6.9	8.4	7.6
Jucu	276	337	758	2 364	8 323	37 477	2.0	8.1	11.4	11.4	16.9	9.8
Nova Venécia	796	4 567	9 397	15 389	20 676	26 535	17.2	7.2	4.9	2.7	2.8	7.0
RIO DE JANEIRO [a b]												
Población total [a]	4 674 645	6 610 748	8 994 802	11 291 520	12 807 706	14 391 282	3.4	3.1	2.3	1.1	1.3	2.2
Total population												
Población urbana total [a]	3 394 422	5 214 809	7 906 146	10 368 191	12 199 641	13 821 466	4.2	4.2	2.7	1.5	1.4	2.8
Total urban population												
Población rural total	1 280 223	1 395 939	1 088 656	923 329	608 065	569 816	0.9	-2.5	-1.6	-3.8	-0.7	-1.6
Total rural population												
Población localidades de 2 000 y más hab.	3 347 406	5 062 979	7 752 654	10 300 300	11 959 302	13 710 345	4.1	4.3	2.8	1.4	1.5	2.8
Population living in localities of 2 000 or more inhab.												
Rio de Janeiro [c]	3 026 195	4 523 363	6 838 363	8 821 845	9 807 332	11 057 136	4.0	4.1	2.5	1.0	1.3	2.6
Rio de Janeiro	2 303 063	3 198 591	4 251 918	5 090 700	5 480 768	5 857 904	3.2	2.8	1.8	0.7	0.7	1.9
São Gonçalo	101 780	195 872	430 271	615 352	779 832	891 119	6.4	7.9	3.6	2.2	1.5	4.3
Nova Iguaçu	122 163	196 689	452 203	658 849	563 445	920 599	4.7	8.3	3.8	-1.4	5.5	4.0
Duque de Caxias	74 565	176 306	404 496	555 208	664 145	772 327	8.5	8.3	3.2	1.6	1.7	4.7
Niterói	171 198	229 025	292 180	397 123	436 155	459 451	2.9	2.4	3.1	0.9	0.6	2.0
São João de Meriti	76 462	191 734	302 394	398 826	425 772	449 476	9.0	4.6	2.8	0.6	0.6	3.5
Belford Roxo	12 933	43 621	173 272	282 428	338 959	434 474	12.0	13.8	4.9	1.7	2.8	7.0
Petrópolis	75 172	116 826	152 762	197 089	249 080	270 671	4.3	2.7	2.5	2.1	0.9	2.6
Magé	16 793	27 051	75 667	141 249	172 255	180 040	4.7	10.3	6.2	1.8	0.5	4.7
Itaborai	4 544	9 451	14 072	23 683	147 249	177 260	7.2	4.0	5.2	16.6	2.1	7.3
Nilópolis	46 406	96 553	128 011	151 588	158 092	153 712	7.2	2.8	1.7	0.4	-0.3	2.4
Itaguaí [k]	4 138	5 992	17 468	76 241	96 083	130 105	3.6	10.7	14.7	2.1	3.4	6.9
Queimados	5 102	14 188	62 465	94 254	124 514	121 993	10.1	14.8	4.1	2.5	-0.2	6.3
Japeri	-	3 018	36 386	56 334	65 723	83 278	-	24.9	4.4	1.4	2.7	-
Maricá	2 084	2 502	6 500	19 532	32 708	63 399	1.8	9.5	11.0	4.7	7.4	6.8
Paracambi	3 532	4 618	22 149	27 414	33 520	36 868	2.6	15.7	2.1	1.8	1.1	4.7
Guapimirim	1 833	2 635	8 174	22 682	18 446	25 593	3.6	11.3	10.2	-1.9	3.7	5.3
Mangaratiba	3 642	5 404	6 125	8 096	13 394	19 860	3.9	1.3	2.8	4.6	4.4	3.4
São José do Vale do Rio Preto	785	3 287	1 850	5 197	7 192	9 007	14.1	-5.7	10.3	3.0	2.5	4.9
Volta Redonda [d]	53 036	131 371	195 723	303 461	365 687	404 793	8.9	4.0	4.4	1.7	1.1	4.1
Volta Redonda	32 143	83 973	120 677	180 126	220 097	241 996	9.4	3.6	4.0	1.8	1.1	4.0
Barra Mansa	20 893	47 398	75 046	123 335	145 590	162 797	8.1	4.6	5.0	1.5	1.3	4.1
Campos dos Goytacazes [e]	73 010	112 543	153 215	178 457	277 705	311 723	4.3	3.1	1.5	4.0	1.3	2.9
Nova Friburgo [f]	28 458	53 701	72 440	104 133	136 932	143 242	6.2	3.0	3.6	2.5	0.5	3.2
Nova Friburgo	28 458	49 901	65 652	88 872	111 055	114 164	5.5	2.7	3.0	2.0	0.3	2.8
Coselheiro Paulino	-	3 800	6 788	15 261	25 877	29 078	-	5.8	8.1	4.8	1.3	-
Cabo Frio [g]	8 856	19 047	35 233	55 013	90 342	129 468	7.5	6.2	4.5	4.5	4.0	5.4
Cabo Frio	6 652	13 117	25 199	40 678	70 476	105 591	6.7	6.5	4.8	5.0	4.5	5.5
Arraial do Cabo	2 204	5 930	10 034	14 335	19 866	23 877	9.7	5.3	3.6	3.0	2.1	4.8
Teresópolis	14 651	29 540	53 447	78 753	96 512	109 696	6.9	5.9	3.9	1.8	1.4	4.0
Resende [h]	13 361	25 180	40 810	55 939	69 596	91 185	6.2	4.8	3.2	2.0	3.0	3.8

Cuadro 15 (continuación 14) / *Table 15 (continued 14)*

BRASIL: POBLACIÓN CENSADA Y TASAS DE CRECIMIENTO MEDIO ANUAL, SEGÚN CIUDADES

BRAZIL: POPULATION ENUMERATED AND ANNUAL AVERAGE GROWTH RATES, BY CITIES

1950-2000

REGIÓN / *REGION* **ESTADO / *STATES*** Ciudades / *Cities*	Población / Population						Tasa de crecimiento anual (por cien) *Annual growth rate (per cent)*					
	1950	1960	1970	1980	1991	2000	1950-1960	1960-1970	1970-1980	1980-1991	1991-2000	1950-2000
(continuación Rio de Janeiro / *Rio de Janeiro continued*)												
Resende	6 922	13 544	25 565	36 605	52 370	67 946	6.6	6.4	3.6	3.3	2.9	4.6
Agulhas Nagras	6 439	11 636	15 245	19 334	17 226	23 239	5.8	2.7	2.4	-1.0	3.4	2.6
Macaé	10 664	19 830	29 293	39 625	57 658	122 307	6.1	3.9	3.0	3.4	8.4	4.9
Barra do Piraí	20 024	29 398	42 673	51 191	59 901	66 918	3.8	3.7	1.8	1.4	1.2	2.4
Três Rios	14 376	22 246	31 593	47 462	60 253	65 957	4.3	3.5	4.1	2.2	1.0	3.0
Itaperuna	8 819	18 095	26 581	34 592	55 476	67 305	7.1	3.8	2.6	4.3	2.2	4.1
São Pedro da Aldeia [i]	1 229	3 486	6 348	29 134	42 144	67 230	10.3	6.0	15.2	3.4	5.2	8.0
São Pedro da Aldeia	1 229	2 436	5 197	25 427	34 898	52 141	6.7	7.6	15.9	2.9	4.5	7.5
Iguaba Grande	-	1 050	1 151	3 707	7 246	15 089	-	0.9	11.7	6.1	8.2	-
Araruama	2 498	5 056	8 867	27 205	40 039	62 210	6.9	5.6	11.2	3.5	4.9	6.4
Valença [j]	12 469	18 935	24 143	34 197	44 878	50 503	4.1	2.4	3.5	2.5	1.3	2.8
Barra de Macaé	-	-	-	6 948	25 303	-	-	-	-	11.7	-	-
Cunhambebe	189	498	567	1 242	23 826	42 897	9.5	1.3	7.8	26.8	6.6	10.8
Rio das Ostras	-	-	-	6 234	17 014	34 552	-	-	-	9.1	7.9	-
Rio Bonito	7 318	11 916	16 716	20 556	24 845	28 900	4.8	3.4	2.1	1.7	1.7	2.7
Angra dos Reis	5 277	10 634	16 465	25 150	28 574	33 270	6.9	4.4	4.2	1.2	1.7	3.7
Bom Jesus do Itabapoana	4 147	7 203	11 027	14 784	18 908	24 393	5.4	4.3	2.9	2.2	2.9	3.5
Tanguá	-	-	-	-	19 395	22 367	-	-	-	-	1.6	-
Miracema	6 820	9 810	12 756	16 617	18 407	22 035	3.6	2.6	2.6	0.9	2.0	2.3
Santo Antônio de Pádua	4 124	6 173	9 799	19 378	14 111	21 837	4.0	4.6	6.8	-2.9	4.9	3.3
Saquarema	1 025	1 467	4 455	21 090	15 551	20 759	3.5	11.1	15.5	-2.8	3.2	6.0
Bacaxá	-	-	-	-	15 147	20 443	-	-	-	-	3.4	-
SÃO PAULO [a]												
População total [b]	9 134 423	12 809 231	17 771 948	25 040 712	31 588 925	37 032 403	3.3	3.3	3.4	2.1	1.8	2.8
Total population												
População urbana total	4 804 211	8 019 743	14 276 239	22 196 378	29 314 861	34 592 851	5.0	5.8	4.4	2.5	1.9	3.9
Total urban population												
População rural total	4 330 212	4 789 488	3 495 709	2 844 334	2 274 064	2 439 552	1.0	-3.1	-2.1	-2.0	0.8	-1.1
Total rural population												
População localidades de 2 000 y más hab.	4 371 598	7 231 312	13 353 617	21 959 884	28 725 097	34 372 797	4.9	6.1	5.0	2.4	2.0	4.1
Population living in localities of 2.000 or more inhab.												
São Paulo [c]	2 334 038	4 005 631	7 705 659	12 183 634	14 868 539	17 075 936	5.3	6.5	4.6	1.8	1.6	4.0
São Paulo	2 052 142	3 264 135	5 872 856	8 337 241	9 412 894	9 813 187	4.6	5.9	3.5	1.1	0.5	3.1
Guarulhos	16 261	77 980	221 569	426 693	777 921	1 049 668	15.4	10.4	6.6	5.5	3.4	8.3
São Bernardo do Campo	20 317	62 218	28 299	384 525	550 588	690 917	11.0	-7.9	26.1	3.3	2.5	7.0
Santo André	98 700	231 705	417 264	553 072	519 757	649 331	8.4	5.9	2.8	-0.6	2.5	3.8
Osasco	-	36 083	283 073	474 543	568 225	652 593	-	20.6	5.2	1.6	1.6	-
Mauá	5 368	14 128	101 542	205 740	294 998	363 392	9.5	19.7	7.1	3.3	2.3	8.4
Carapicuíba	5 948	14 632	54 873	185 816	283 661	344 596	8.9	13.2	12.2	3.8	2.2	8.1
Diadema	1 316	1 315	68 513	228 660	305 287	357 064	0.0	39.5	12.1	2.6	1.8	11.2
Moji das Cruzes	32 841	70 691	110 162	175 011	226 287	302 116	7.5	4.4	4.6	2.3	3.2	4.4
Itaquaquecetuba	1 048	6 952	22 085	73 064	164 957	272 942	18.6	11.6	12.0	7.4	5.6	11.1
Embu	421	1 133	4 348	95 800	155 990	207 663	9.7	13.4	30.9	4.4	3.2	12.4
Taboão da Serra	-	2 809	40 945	97 655	160 084	197 644	-	26.8	8.7	4.5	2.4	-
Barueri	2 465	14 270	36 380	75 336	130 799	208 281	17.3	9.4	7.3	5.0	5.2	8.9
Suzano	5 369	11 935	33 859	95 167	152 003	221 423	7.9	10.4	10.3	4.3	4.2	7.4
São Caetano do Sul	55 399	114 039	150 130	163 082	149 519	140 159	7.1	2.7	0.8	-0.8	-0.7	1.9

Cuadro 15 (continuación 15) / *Table 15 (continued 15)*

BRASIL: POBLACIÓN CENSADA Y TASAS DE CRECIMIENTO MEDIO ANUAL, SEGÚN CIUDADES

BRAZIL: POPULATION ENUMERATED AND ANNUAL AVERAGE GROWTH RATES, BY CITIES

1950-2000

REGIÓN / *REGION* **ESTADO / *STATES*** Ciudades / *Cities*	Población / Population						Tasa de crecimiento anual (por cien) *Annual growth rate (per cent)*					
	1950	1960	1970	1980	1991	2000	1950-1960	1960-1970	1970-1980	1980-1991	1991-2000	1950-2000
(continuación São Paulo / *São Paulo continued*)												
Itapevi	1 276	4 630	27 569	53 441	107 976	162 433	12.7	17.8	6.6	6.4	4.6	9.7
Cotia	1 271	3 258	29 638	59 988	107 453	148 987	9.3	22.1	7.1	5.3	3.7	9.5
Ferraz de Vasconcelos	3 189	9 926	24 799	54 810	94 970	141 208	11.2	9.2	7.9	5.0	4.4	7.6
Itapecerica da Serra	1 316	1 863	17 717	57 262	84 656	128 327	3.4	22.5	11.7	3.6	4.7	9.1
Francisco Morato	324	1 591	9 013	28 320	83 637	133 575	15.7	17.3	11.4	9.8	5.2	12.0
Ribeirão Pires	3 865	10 779	24 095	56 532	62 277	104 508	10.1	8.0	8.5	0.9	5.8	6.6
Franco da Rocha	6 004	11 315	19 930	44 032	79 492	100 395	6.2	5.7	7.9	5.4	2.6	5.6
Poá	6 080	15 419	31 722	52 512	72 137	94 672	9.2	7.2	5.0	2.9	3.0	5.5
Jandira	630	1 110	12 499	36 043	62 697	91 807	5.6	24.2	10.6	5.0	4.3	9.9
Santana de Parnaiba	392	1 467	2 223	3 128	-	74 828	13.0	4.2	3.4	-	-	10.5
Caieiras	1 573	2 959	8 724	22 278	37 776	68 481	6.2	10.8	9.4	4.8	6.7	7.5
Arujá	750	1 178	7 126	16 085	34 333	56 630	4.4	18.0	8.1	6.9	5.6	8.6
Mariporã	1 181	2 270	5 541	18 914	-	48 077	6.4	8.9	12.3	-	-	7.4
Embu-Guaçu	633	1 378	5 343	19 921	35 414	55 839	7.7	13.6	13.2	5.2	5.1	8.9
Cajamar	1 868	1 822	4 180	19 521	32 005	48 084	-0.2	8.3	15.4	4.5	4.6	6.5
Rio Grande da Serra	-	-	7 278	20 093	29 901	37 091	-	-	10.2	3.6	2.4	-
Santa Isabel	2 213	4 631	9 228	18 464	28 235	33 014	7.3	6.9	6.9	3.9	1.8	5.4
Juquitiba	-	336	1 555	8 613	19 969	17 387	-	15.3	17.1	7.6	-1.6	-
Biritiba-Mirim	378	644	3 241	7 545	14 759	20 778	5.2	16.2	8.5	6.1	3.8	8.0
Guararema	1 459	2 259	3 290	6 963	14 186	17 710	4.3	3.8	7.5	6.5	2.5	5.0
Pirapora de Bom Jesus	871	1 042	1 773	2 504	7 956	12 388	1.8	5.3	3.5	10.5	5.0	5.3
Salesópolis	1 170	1 729	3 277	5 260	5 740	8 741	3.8	6.4	4.7	0.8	4.7	4.0
Campinas [d]	106 834	199 976	374 690	743 908	1 143 271	1 428 946	6.2	6.3	6.9	3.9	2.5	5.2
Campinas	99 156	183 618	335 756	591 557	824 924	953 218	6.1	6.0	5.7	3.0	1.6	4.5
Sumaré	1 559	4 681	13 226	64 339	147 352	193 937	10.8	10.4	15.8	7.5	3.1	9.6
Hortolândia	1 310	662	2 069	31 469	78 176	152 523	-6.7	11.4	27.2	8.3	7.5	9.5
Valinhos	4 220	10 104	19 963	37 458	59 912	78 506	8.6	6.8	6.3	4.3	3.0	5.8
Paulínia	589	911	3 676	19 085	32 907	50 762	4.3	14.0	16.5	5.0	4.9	8.9
Santos [e]	242 441	388 910	606 694	903 009	1 119 969	1 314 314	4.6	4.4	4.0	2.0	1.8	3.4
Santos	198 405	262 048	340 855	410 933	415 958	415 747	2.7	2.6	1.9	0.1	0.0	1.5
São Vicente	28 080	76 445	115 935	192 858	268 353	303 413	9.9	4.2	5.1	3.0	1.4	4.7
Guarujá	8 954	30 526	90 514	151 127	210 192	264 733	12.1	10.9	5.1	3.0	2.6	6.8
Praia Grande	-	-	19 671	66 011	123 492	193 582	-	-	12.1	5.7	5.0	-
Cubatão	6 426	18 885	37 147	78 303	90 659	107 661	10.6	6.8	7.5	1.3	1.9	5.6
Bertioga	576	1 006	2 572	3 777	11 315	29 178	5.5	9.4	3.8	10.0	10.6	7.8
Sorocaba [f]	77 049	119 477	192 587	316 410	453 305	579 449	4.3	4.8	5.0	3.3	2.8	4.0
Sorocaba	71 307	110 704	169 599	265 956	374 108	486 726	4.3	4.3	4.5	3.1	2.9	3.8
Votorantim	5 742	8 773	22 988	50 454	79 197	92 723	4.2	9.6	7.9	4.1	1.8	5.6
Ribeirão Preto	63 312	116 153	191 472	300 828	416 704	493 665	6.0	5.0	4.5	3.0	1.9	4.1
São José dos Campos	25 892	55 349	129 980	268 034	386 218	463 586	7.5	8.5	7.2	3.3	2.0	5.8
Jundiai [g]	39 014	83 551	161 034	275 132	378 726	455 267	7.5	6.6	5.4	2.9	2.1	4.9
Jundiai	39 014	79 995	145 740	221 888	266 235	300 207	7.1	6.0	4.2	1.7	1.3	4.1
Varzea Paulista	-	1 722	8 470	32 660	68 036	92 800	-	15.9	13.5	6.7	3.5	-
Campo Limpo Paulista	-	2 293	6 824	20 584	44 455	62 260	-	10.9	11.0	7.0	3.8	-
Americana [h]	20 830	48 669	90 931	213 141	326 807	391 186	8.3	6.3	8.5	3.9	2.0	5.9
Americana	13 330	32 000	62 329	121 743	153 653	182 159	8.6	6.7	6.7	2.1	1.9	5.2
Santa Bárbara d'Oeste	6 073	13 571	22 360	71 860	141 181	167 917	7.9	5.0	11.7	6.1	1.9	6.6
Nova Odessa	1 427	3 098	6 242	19 538	31 973	41 110	7.6	7.0	11.4	4.5	2.8	6.7

Cuadro 15 (continuación 16) / *Table 15 (continued 16)*

BRASIL: POBLACIÓN CENSADA Y TASAS DE CRECIMIENTO MEDIO ANUAL, SEGÚN CIUDADES

BRAZIL: POPULATION ENUMERATED AND ANNUAL AVERAGE GROWTH RATES, BY CITIES

1950-2000

REGIÓN / *REGION* **ESTADO / *STATES*** Ciudades / *Cities*	Población / Population						Tasa de crecimiento anual (por cien) *Annual growth rate (per cent)*					
	1950	1960	1970	1980	1991	2000	1950-1960	1960-1970	1970-1980	1980-1991	1991-2000	1950-2000
(continuación São Paulo / *São Paulo continued*)												
Bauru	51 734	85 237	120 229	180 093	255 018	309 503	4.9	3.4	4.0	3.2	2.2	3.6
Piracicaba	45 782	80 670	125 384	179 380	223 400	264 970	5.6	4.4	3.6	2.0	1.9	3.5
São José de Rio Preto	36 942	66 476	108 433	172 027	275 450	326 913	5.8	4.9	4.6	4.3	1.9	4.4
Franca	26 629	47 244	86 863	144 117	227 854	282 203	5.6	6.1	5.1	4.2	2.4	4.7
Taubaté [i]	38 092	69 341	106 143	170 238	210 368	235 550	5.9	4.3	4.7	1.9	1.3	3.6
Taubaté	35 149	64 863	98 834	155 376	186 051	229 855	6.0	4.2	4.5	1.6	2.4	3.7
Tremembé	2 943	4 478	7 309	14 862	24 317	29 866	4.1	4.9	7.1	4.5	2.3	4.6
Limeira	27 552	45 256	77 094	137 809	177 934	238 349	4.9	5.3	5.8	2.3	3.3	4.3
Araraquara [j]	34 610	59 226	86 483	125 620	170 444	200 949	5.3	3.8	3.7	2.8	1.8	3.5
Araraquara	34 114	58 076	82 621	77 186	101 307	119 803	5.2	3.5	-0.7	2.5	1.9	2.5
Vila Xavier	-	-	-	38 662	50 922	53 505	-	-	-	2.5	0.6	-
Américo Brasiliense	496	1 150	3 862	9 772	18 215	27 641	8.3	12.1	9.3	5.7	4.7	8.0
Mogi-Guaçu [k]	14 596	31 488	58 475	108 106	149 860	185 146	7.6	6.2	6.1	3.0	2.4	5.1
Mogi-Guaçu	3 683	13 143	30 093	65 421	92 461	113 453	12.5	8.3	7.8	3.1	2.3	6.8
Mogi-Mirim	10 913	18 345	28 382	42 685	57 399	71 693	5.1	4.4	4.1	2.7	2.5	3.8
Marília	35 742	51 789	73 217	103 815	150 520	181 401	3.6	3.5	3.5	3.4	2.1	3.2
Presidente Prudente	26 790	54 055	91 474	127 903	157 680	182 023	6.9	5.3	3.4	1.9	1.6	3.8
Aracatuba	26 862	53 563	85 616	113 925	150 905	164 449	6.8	4.7	2.9	2.6	1.0	3.6
Jacarei	15 251	28 131	48 546	104 241	144 166	169 575	6.0	5.5	7.6	2.9	1.8	4.8
Rio Claro	34 618	48 548	69 192	103 119	131 086	161 203	3.3	3.5	4.0	2.2	2.3	3.1
Guaratinguetá [l]	29 570	53 583	77 846	100 555	117 291	133 544	5.8	3.7	2.6	1.4	1.5	3.0
Guaratinguetá	20 811	38 293	54 773	72 961	84 721	99 162	6.0	3.6	2.9	1.4	1.8	3.1
Aparecida	8 759	15 290	23 073	27 594	32 570	34 382	5.5	4.1	1.8	1.5	0.6	2.7
Indaiatuba	5 556	13 507	22 341	48 484	91 849	144 740	8.7	5.0	7.7	5.8	5.1	6.5
Itu	16 550	23 435	35 993	62 267	89 032	123 942	3.4	4.3	5.5	3.2	3.7	4.0
Pindamonhangaba [m]	13 397	20 174	29 355	62 659	95 611	119 078	4.0	3.8	7.6	3.8	2.5	4.4
Pindamonhangaba	13 397	19 144	28 204	51 147	71 559	87 454	3.5	3.9	6.0	3.1	2.2	3.7
Moreira Cesar	-	1 030	1 151	11 512	24 052	31 624	-	1.1	23.0	6.7	3.1	-
São Carlos	30 830	50 010	74 767	109 167	100 537	109 714	4.8	4.0	3.8	-0.7	1.0	2.5
Bragança Paulista	16 027	27 328	39 565	60 976	88 611	111 091	5.2	3.7	4.3	3.4	2.5	3.9
Itapetininga	17 475	29 468	42 258	61 298	84 720	106 723	5.1	3.6	3.7	2.9	2.6	3.6
Barretos	22 689	39 950	52 976	65 318	88 799	98 225	5.6	2.8	2.1	2.8	1.1	2.9
Catanduva	21 604	37 307	48 478	64 755	88 011	104 268	5.4	2.6	2.9	2.8	1.9	3.1
Botucatu	23 099	33 878	42 253	56 752	81 668	98 133	3.8	2.2	3.0	3.3	2.1	2.9
Araras	12 331	23 898	40 853	54 214	79 111	97 860	6.5	5.4	2.8	3.4	2.4	4.1
Jaú	18 578	31 229	41 009	59 561	80 307	99 341	5.1	2.7	3.7	2.7	2.4	3.3
Salto	9 056	12 643	19 058	42 376	72 333	92 065	3.3	4.1	8.0	4.9	2.7	4.6
Atibaia	6 795	8 957	20 380	48 445	74 751	96 874	2.7	8.2	8.7	3.9	2.9	5.3
Ourinhos	13 457	25 717	40 763	52 671	70 707	89 376	6.4	4.6	2.6	2.7	2.6	3.8
Birigui	12 550	18 721	27 118	45 338	70 567	91 018	3.9	3.7	5.1	4.0	2.9	4.0
Assis	16 675	30 207	45 570	57 184	72 118	83 388	5.8	4.1	2.3	2.1	1.6	3.2
Tatui	13 244	22 550	30 809	44 867	68 952	85 613	5.2	3.1	3.8	3.9	2.4	3.7
Sertãozinho	6 070	13 167	21 643	42 888	68 914	84 266	7.6	5.0	6.8	4.3	2.3	5.2
Leme	6 365	11 785	23 471	41 025	64 546	77 888	6.1	6.9	5.6	4.1	2.1	5.0
Lorena	16 033	26 068	39 599	51 300	67 755	75 097	4.8	4.2	2.6	2.5	1.2	3.1
Cruzeiro	14 169	27 005	42 353	55 182	65 976	71 179	6.3	4.5	2.6	1.6	0.9	3.2
São João da Boa Vista	15 837	25 226	33 014	45 729	60 897	71 751	4.6	2.7	3.3	2.6	1.8	3.0
Votuporanga	8 780	18 722	29 159	44 166	59 716	72 012	7.4	4.4	4.2	2.7	2.1	4.2

Cuadro 15 (continuación 17) / *Table 15 (continued 17)*

BRASIL: POBLACIÓN CENSADA Y TASAS DE CRECIMIENTO MEDIO ANUAL, SEGÚN CIUDADES

BRAZIL: POPULATION ENUMERATED AND ANNUAL AVERAGE GROWTH RATES, BY CITIES

1950-2000

REGIÓN / *REGION* **ESTADO / *STATES***	Población / Population						Tasa de crecimiento anual (por cien) *Annual growth rate (per cent)*					
Ciudades / *Cities*	1950	1960	1970	1980	1991	2000	1950-1960	1960-1970	1970-1980	1980-1991	1991-2000	1950-2000
(continuación São Paulo / *São Paulo continued*)												
Avaré	12 061	20 334	29 891	41 091	56 264	72 387	5.1	3.9	3.2	2.9	2.8	3.6
Caraguatatuba n	1 724	4 655	13 100	33 216	52 729	75 251	9.8	10.3	9.3	4.2	4.0	7.5
Caraguatatuba	1 724	4 655	10 767	22 951	34 957	45 119	9.8	8.4	7.6	3.8	2.9	6.5
Porto Novo	-	-	2 333	10 265	17 772	30 132	-	-	14.8	5.0	5.9	-
Bebedouro	11 360	18 249	28 787	39 004	60 803	68 558	4.7	4.6	3.0	4.0	1.3	3.6
Matão	3 480	7 109	14 021	32 866	59 677	67 999	7.0	6.8	8.5	5.4	1.5	5.9
Itatiba	7 853	12 336	20 758	35 519	54 078	65 925	4.4	5.2	5.4	3.8	2.2	4.2
Caçapava	10 683	7 987	24 627	45 202	58 316	66 741	-2.9	11.3	6.1	2.3	1.5	3.7
Lins	23 737	32 204	37 998	44 593	54 257	64 061	3.0	1.7	1.6	1.8	1.9	2.0
Jaboticabal	13 850	20 231	29 009	40 238	53 030	62 658	3.7	3.6	3.3	2.5	1.9	3.0
Itanhaém	2 285	5 376	12 265	26 163	44 820	71 148	8.4	8.2	7.6	4.9	5.2	6.9
Itapeva	6 072	13 510	24 229	36 580	55 663	59 462	7.9	5.8	4.1	3.8	0.7	4.6
Tupã	17 946	28 723	34 792	44 395	53 291	58 919	4.6	1.9	2.4	1.7	1.1	2.4
Fernandópolis	5 528	14 375	27 769	39 691	51 236	58 404	9.4	6.6	3.6	2.3	1.5	4.7
Itapira	10 929	16 859	25 733	36 346	48 857	56 503	4.3	4.2	3.5	2.7	1.6	3.3
Ubatuba	1 465	3 748	8 773	23 591	45 353	63 867	9.2	8.5	9.9	5.9	3.8	7.5
Mococa	7 893	14 306	21 041	33 664	46 029	54 561	5.8	3.9	4.7	2.8	1.9	3.9
Pirassununga	12 546	16 874	25 496	32 503	43 595	52 728	2.9	4.1	2.4	2.7	2.1	2.9
Andradina	9 366	20 485	43 515	42 044	47 550	50 836	7.7	7.5	-0.3	1.1	0.7	3.4
Eugênio de Melo	458	1 175	1 999	8 145	38 572	68 095	9.3	5.3	14.0	14.1	6.4	10.0
Bela Vista São-Carlense	-	-	-	-	35 829	57 031	-	-	-	-	5.2	-
Lencois Paulista	2 677	6 001	12 735	27 484	41 529	51 784	7.9	7.5	7.7	3.8	2.5	5.9
Penápolis	8 832	14 400	24 507	32 127	42 637	50 620	4.8	5.3	2.7	2.6	1.9	3.5
Batatais	9 735	15 266	21 030	30 491	39 902	48 285	4.4	3.2	3.7	2.4	2.1	3.2
Taquaritinga	7 641	11 624	17 834	28 013	38 777	45 410	4.1	4.3	4.5	3.0	1.8	3.6
Amparo	10 482	14 382	19 514	26 964	39 114	40 534	3.1	3.1	3.2	3.4	0.4	2.7
Porto Ferreira	4 241	10 122	15 971	25 648	36 504	45 568	8.6	4.6	4.7	3.2	2.5	4.7
Mirassol	7 620	13 674	16 538	25 152	36 350	46 207	5.8	1.9	4.2	3.3	2.7	3.6
Santa Teresinha de Piracicaba	-	-	-	-	37 449	44 383	-	-	-	-	1.9	-
Peruíbe	-	2 226	6 063	17 048	31 311	50 370	-	10.0	10.3	5.5	5.3	-
Registro	2 073	4 913	12 617	28 681	37 849	43 066	8.5	9.4	8.2	2.5	1.4	6.1
Jales	1 568	10 446	21 479	26 577	36 197	42 339	18.7	7.2	2.1	2.8	1.8	6.6
Itararé	9 177	12 812	15 689	24 373	35 146	41 804	3.3	2.0	4.4	3.3	1.9	3.0
São Joaquim da Barra	6 714	13 853	19 716	26 280	33 622	40 799	7.1	3.5	2.9	2.2	2.2	3.6
Ibitinga	6 113	8 881	14 647	23 362	34 163	43 571	3.7	5.0	4.7	3.5	2.7	3.9
Monte Alto	3 754	8 567	14 059	25 542	35 152	40 054	8.1	5.0	6.0	2.9	1.5	4.7
São Roque	7 307	12 409	16 450	27 533	37 553	40 301	5.2	2.8	5.2	2.8	0.8	3.4
Vinhedo	2 473	4 697	7 420	21 043	32 999	46 174	6.3	4.6	10.4	4.1	3.8	5.8
Cosmópolis	1 782	3 707	7 025	18 883	32 803	42 546	7.2	6.4	9.9	5.0	2.9	6.3
Olímpia	9 245	14 629	19 588	24 383	35 622	40 081	4.5	2.9	2.2	3.4	1.3	2.9
São José do Rio Pardo	8 956	14 186	16 414	21 897	31 488	41 636	4.5	1.5	2.9	3.3	3.1	3.1
Campos do Jordão	6 270	10 721	15 517	23 358	36 727	43 809	5.3	3.7	4.1	4.1	2.0	3.9
Capão Bonito	4 287	6 829	10 741	24 090	33 803	36 358	4.6	4.5	8.1	3.1	0.8	4.3
Dracena	3 925	15 997	23 976	27 785	33 979	35 964	13.8	4.0	1.5	1.8	0.6	4.4
Presidente Venceslau	6 559	13 140	18 490	26 724	34 388	34 554	6.8	3.4	3.7	2.3	0.1	3.3
Paraguaçu Paulista	6 562	11 391	13 331	17 379	28 702	35 154	5.4	1.6	2.7	4.6	2.3	3.3
Porto Feliz	9 112	11 786	13 898	19 714	28 236	36 604	2.5	1.6	3.5	3.3	2.9	2.8
Presidente Epitácio	2 509	10 425	17 374	23 391	29 789	35 250	14.0	5.1	3.0	2.2	1.9	5.3

Cuadro 15 (continuación 18) / *Table 15 (continued 18)*

BRASIL: POBLACIÓN CENSADA Y TASAS DE CRECIMIENTO MEDIO ANUAL, SEGÚN CIUDADES

BRAZIL: POPULATION ENUMERATED AND ANNUAL AVERAGE GROWTH RATES, BY CITIES

1950-2000

REGIÓN / *REGION* **ESTADO / *STATES*** Ciudades / *Cities*	Población / Population						Tasa de crecimiento anual (por cien) *Annual growth rate (per cent)*					
	1950	1960	1970	1980	1991	2000	1950-1960	1960-1970	1970-1980	1980-1991	1991-2000	1950-2000
(continuación São Paulo / *São Paulo continued*)												
Santa Cruz do Rio Pardo	8 293	13 789	16 251	20 489	28 735	34 561	5.0	1.6	2.3	3.1	2.1	2.8
Espírito Santo do Pinhal [o]	10 103	14 260	18 146	23 217	28 973	34 753	3.4	2.4	2.5	2.0	2.0	2.5
Barra Bonita	2 906	8 404	14 117	20 390	29 064	34 537	10.4	5.2	3.7	3.2	1.9	4.9
Capivari	7 053	10 961	12 911	19 766	28 845	33 484	4.3	1.6	4.3	3.4	1.7	3.1
Vargem Grande do Sul	4 550	6 879	9 573	16 654	27 817	33 712	4.1	3.3	5.5	4.7	2.2	4.0
Garça	12 433	18 155	21 935	26 522	31 450	35 439	3.7	1.9	1.9	1.5	1.3	2.1
Guaíra	3 493	7 487	16 866	19 005	26 932	32 274	7.5	8.1	1.2	3.2	2.0	4.4
Pedreira	2 897	7 286	12 078	19 673	26 804	34 132	9.1	5.1	4.9	2.8	2.7	4.9
Guariba	2 109	4 663	9 144	16 340	27 615	30 223	7.8	6.7	5.8	4.8	1.0	5.3
Adamantina	8 557	18 164	21 951	24 254	27 662	30 368	7.4	1.9	1.0	1.2	1.0	2.5
Monte Mor	1 462	2 277	3 793	6 887	22 044	34 173	4.4	5.1	6.0	10.6	4.9	6.3
Pederneiras	6 087	8 053	10 967	18 901	25 662	32 778	2.8	3.1	5.4	2.8	2.7	3.4
Ituverava	6 926	11 890	16 969	21 331	27 518	31 550	5.3	3.6	2.3	2.3	1.5	3.0
Agudos	4 213	6 564	11 906	18 776	26 896	30 177	4.4	6.0	4.6	3.3	1.3	3.9
Orlândia	3 943	6 898	15 107	22 927	27 543	35 208	5.5	7.8	4.2	1.7	2.8	4.4
São Manuel	6 280	10 009	12 753	17 058	25 243	31 512	4.6	2.4	2.9	3.6	2.5	3.2
Novo Horizonte	6 114	8 581	13 082	18 438	25 385	28 728	3.3	4.2	3.4	2.9	1.4	3.1
Mongaguá	826	1 636	4 660	9 826	18 904	34 942	6.7	10.5	7.5	5.9	6.9	7.5
Vargem Grande Paulista	-	-	-	-	15 870	32 683	-	-	-	-	8.1	-
Itápolis	5 216	7 430	9 306	13 732	23 115	28 766	3.5	2.3	3.9	4.7	2.5	3.4
Mairinque	2 692	4 004	5 722	13 263	25 024	34 340	3.9	3.6	8.4	5.8	3.5	5.1
Osvaldo Cruz	6 591	15 745	13 809	17 488	23 568	26 055	8.6	-1.3	2.4	2.7	1.1	2.7
Serrana	1 247	3 210	6 692	12 751	22 233	31 819	9.3	7.3	6.4	5.1	4.0	6.5
Tietê	7 187	8 729	10 680	15 005	20 460	28 678	1.9	2.0	3.4	2.8	3.8	2.8
Guararapes	8 038	9 677	14 179	17 378	22 655	26 064	1.8	3.8	2.0	2.4	1.6	2.3
Pitangueiras	3 004	4 694	6 878	10 796	20 620	26 168	4.4	3.8	4.5	5.9	2.7	4.3
Promissão	6 376	9 683	15 226	15 361	21 652	25 241	4.1	4.5	0.1	3.1	1.7	2.7
Santa Fé do Sul	-	9 302	13 001	17 216	20 707	24 911	-	3.3	2.8	1.7	2.1	-
Salto de Pirapora	1 376	2 692	4 275	9 506	19 127	27 384	6.6	4.6	8.0	6.4	4.0	6.0
Pereira Barreto [p]	3 231	7 321	17 834	39 240	44 122	23 142	8.0	8.9	7.9	1.1	-7.2	3.9
Pereira Barreto	2 942	7 173	17 662	20 717	23 547	23 142	8.8	9.0	1.6	1.2	-0.2	4.1
Bela Floresta	289	148	172	18 523	20 575	-	-6.6	1.5	46.8	1.0	-	-
Bariri	5 145	8 403	11 529	15 375	21 469	26 050	4.8	3.2	2.9	3.0	2.2	3.2
Pontal	2 521	4 293	6 484	11 255	19 274	26 647	5.2	4.1	5.5	4.9	3.6	4.7
Rancharia	7 884	10 948	13 837	17 219	22 236	24 007	3.2	2.3	2.2	2.3	0.9	2.2
Artur Nogueira	788	1 447	3 192	5 705	11 901	30 464	6.0	7.9	5.8	6.7	10.5	7.3
Cerquilho	1 253	2 498	3 979	10 249	17 871	27 996	6.8	4.7	9.5	5.1	5.0	6.2
Cravinhos	4 033	6 294	9 937	13 870	20 596	27 182	4.4	4.6	3.3	3.6	3.1	3.8
Cândido Mota	3 721	6 085	8 846	12 947	19 369	24 169	4.8	3.7	3.8	3.7	2.5	3.7
Aguaí	3 627	7 047	9 578	12 605	19 230	24 708	6.5	3.1	2.7	3.8	2.8	3.8
José Bonifácio	3 306	5 091	7 521	12 495	18 553	25 019	4.2	3.9	5.1	3.6	3.4	4.0
Santa Cruz das Palmeiras	3 087	5 216	8 565	12 831	19 356	24 029	5.2	5.0	4.0	3.7	2.4	4.1
Descalvado	4 454	7 220	9 670	13 740	20 081	24 136	4.8	2.9	3.5	3.4	2.1	3.4
Igaraçu do Tietê	-	3 537	6 723	11 649	20 460	22 389	-	6.4	5.5	5.1	1.0	-
Boituva	1 862	3 197	5 676	10 110	19 346	32 537	5.3	5.7	5.8	5.9	5.8	5.7
Ibaté	1 030	1 966	4 241	8 526	16 387	25 112	6.4	7.7	7.0	5.9	4.8	6.4
Jardinópolis	3 838	6 965	10 297	14 866	20 275	27 158	5.9	3.9	3.7	2.8	3.3	3.9
Barrinha	829	3 548	6 850	11 570	18 330	23 944	14.3	6.6	5.2	4.2	3.0	6.7

Cuadro 15 (continuación 19) / *Table 15 (continued 19)*

BRASIL: POBLACIÓN CENSADA Y TASAS DE CRECIMIENTO MEDIO ANUAL, SEGÚN CIUDADES

BRAZIL: POPULATION ENUMERATED AND ANNUAL AVERAGE GROWTH RATES, BY CITIES

1950-2000

REGIÓN / *REGION* **ESTADO / *STATES***	Población / Population						Tasa de crecimiento anual (por cien) *Annual growth rate (per cent)*					
Ciudades / *Cities*	1950	1960	1970	1980	1991	2000	1950-1960	1960-1970	1970-1980	1980-1991	1991-2000	1950-2000
(continuación São Paulo / *São Paulo continued*)												
Ilha Solteira	-	-	-	-	-	23 218	-	-	-	-	-	-
Jaguariúna	1 502	2 553	3 839	9 278	19 087	25 812	5.2	4.1	8.8	6.6	3.4	5.7
Piraju	5 980	10 658	13 537	16 268	19 339	21 831	5.7	2.4	1.8	1.6	1.4	2.6
Morro Agudo	2 987	5 628	7 994	11 572	17 176	22 802	6.2	3.5	3.7	3.6	3.2	4.1
Cachoeira Paulista	6 855	10 366	12 981	16 565	18 724	21 671	4.1	2.2	2.4	1.1	1.6	2.3
Rio das Pedras	1 338	2 880	5 019	10 542	16 683	21 954	7.5	5.6	7.4	4.2	3.1	5.6
Igarapava	5 792	9 083	12 385	15 341	18 724	24 037	4.4	3.1	2.1	1.8	2.8	2.8
Iguape	3 780	5 465	8 903	16 301	21 279	21 934	3.6	4.9	6.0	2.4	0.3	3.5
Santa Rita do Passa Quatro	4 427	7 603	10 161	13 239	17 847	21 909	5.3	2.9	2.6	2.7	2.3	3.2
São Pedro	3 528	4 474	6 183	10 231	15 660	22 433	2.3	3.2	5.0	3.9	4.0	3.7
Piedade	2 911	4 812	6 947	13 137	18 327	22 057	4.9	3.7	6.4	3.0	2.1	4.0
Louveira	-	-	1 876	8 172	14 131	21 888	-	-	14.7	5.0	4.9	-
São Sebastião	1 793	3 490	6 847	18 598	16 434	21 688	6.5	6.7	10.0	-1.1	3.1	5.0
Maresias	-	-	-	-	9 002	21 369	-	-	-	-	9.7	-
Cajati	-	-	-	-	-	20 996	-	-	-	-	-	-
Socorro	4 346	6 402	8 262	12 088	16 999	20 980	3.8	2.5	3.8	3.1	2.4	3.1
Mirandópolis	4 491	7 584	11 033	14 014	17 745	20 868	5.1	3.7	2.4	2.1	1.8	3.1
Serra Negra	-	5 221	6 542	13 514	17 431	20 612	-	2.3	7.2	2.3	1.9	-
Pirapozinho	2 378	6 289	8 563	14 332	18 270	20 222	9.6	3.1	5.1	2.2	1.1	4.3
Santa Rosa de Viterbo	2 761	4 411	6 861	11 604	17 534	20 196	4.6	4.4	5.3	3.8	1.6	4.0
Piracaia	2 072	2 674	4 537	8 202	15 422	20 164	2.5	5.3	5.9	5.7	3.0	4.5
Jacaré	15 251	28 131	48 684	107 860	9 223	20 135	6.0	5.5	7.9	-22.3	8.7	0.6
D. SUR / *SOUTH*												
PARANÁ [a b]												
Población total [c d]	2 115 547	8 265 753	6 929 868	7 629 392	8 448 713	9 563 458	13.4	-1.8	1.0	0.9	1.4	3.0
Total population												
Población urbana total [d]	528 288	1 305 927	2 504 378	4 472 561	6 197 953	7 786 084	8.9	6.5	5.8	3.0	2.6	5.4
Total urban population												
Población rural total	1 587 259	1 439 477	4 425 490	3 156 831	2 250 760	1 777 374	-1.0	11.2	-3.4	-3.1	-2.6	0.2
Total rural population												
Población localidades de 2 000 y más hab.	448 458	988 635	2 030 469	4 206 671	6 013 388	7 583 366	7.8	7.2	7.3	3.2	2.6	5.6
Population living in localities of 2 000 or more inhab.												
Curitiba [e]	157 548	384 252	656 469	1 325 235	1 833 019	2 380 074	8.8	5.4	7.0	2.9	2.9	5.4
Curitiba	141 222	351 259	584 481	1 024 975	1 315 035	1 587 315	9.0	5.1	5.6	2.3	2.1	4.8
São José dos Pinhais	4 194	7 574	21 475	56 804	99 151	156 247	5.8	10.4	9.7	5.1	5.1	7.2
Colombo	423	1 365	1 092	54 979	110 273	174 962	11.5	-2.2	39.2	6.3	5.2	12.0
Pinhais	-	-	7 972	35 406	72 079	100 726	-	-	14.9	6.5	3.8	-
Almirante Tamandaré	1 247	1 611	4 288	27 063	51 278	84 755	2.5	9.8	18.4	5.8	5.6	8.4
Araucária	1 439	4 796	5 473	27 128	53 710	85 562	11.8	1.3	16.0	6.2	5.2	8.2
Campo Largo	3 529	8 591	15 927	37 401	53 892	77 223	8.8	6.2	8.5	3.3	4.0	6.2
Piraquara	1 267	2 244	4 141	25 521	19 359	33 829	5.6	6.1	18.2	-2.5	6.3	6.6
Campina Grande do Sul	143	301	319	3 783	12 722	25 973	7.3	0.6	24.7	11.0	8.0	10.4
Rio Branco do Sul	792	2 037	5 068	14 410	23 714	20 049	9.3	9.1	10.4	4.5	-1.9	6.4
Quatro Barras	-	-	1 105	3 493	8 132	14 520	-	-	11.5	7.7	6.5	-
Contenda	775	1 157	1 122	3 458	4 823	6 320	3.9	-0.3	11.3	3.0	3.0	4.2
Mandirituba	608	657	1 364	7 216	4 382	6 268	0.8	7.3	16.7	-4.5	4.0	4.7
Bocaiúva do Sul	1 406	2 101	1 408	2 336	2 373	3 562	4.0	-4.0	5.1	0.1	4.6	1.9

Cuadro 15 (continuación 20) / *Table 15 (continued 20)*

BRASIL: POBLACIÓN CENSADA Y TASAS DE CRECIMIENTO MEDIO ANUAL, SEGÚN CIUDADES

BRAZIL: POPULATION ENUMERATED AND ANNUAL AVERAGE GROWTH RATES, BY CITIES

1950-2000

REGIÓN / *REGION* **ESTADO / *STATES*** Ciudades / *Cities*	Población / Population						Tasa de crecimiento anual (por cien) *Annual growth rate (per cent)*					
	1950	1960	1970	1980	1991	2000	1950-1960	1960-1970	1970-1980	1980-1991	1991-2000	1950-2000
(continuación Paraná / *Parana continued*)												
Balsa Nova	503	559	1 234	1 262	2 096	2 763	1.0	7.9	0.2	4.6	3.1	3.4
Londrina	33 095	74 110	156 352	257 899	355 347	424 696	7.9	7.5	5.0	2.9	2.0	5.1
Maringá [f]	7 270	42 228	99 228	158 091	225 653	277 782	17.3	8.5	4.7	3.2	2.3	7.3
Ponta Grossa [g]	42 875	77 803	112 253	172 297	220 793	265 437	5.9	3.7	4.3	2.3	2.1	3.6
Ponta Grossa	42 875	77 803	92 285	171 810	220 081	265 437	5.9	1.7	6.2	2.2	2.1	3.6
Piriquitos	-	-	19 968	487	712	-	-	-	-37.1	3.5	-	-
Foz do Iguaçu	3 000	7 407	18 584	93 506	186 385	256 524	8.9	9.2	16.2	6.3	3.6	8.9
Cascavel [h]	404	4 874	33 852	100 329	175 433	225 932	24.5	19.4	10.9	5.1	2.8	12.6
Guarapuava [i]	6 811	14 642	39 535	81 961	107 101	131 831	7.5	9.9	7.3	2.4	2.3	5.9
Guarapuava	6 811	14 642	14 421	17 412	107 101	131 831	7.5	-0.2	1.9	16.5	2.3	5.9
Boqueirão	-	-	3 851	13 516	-	-	-	-	12.6	-	-	-
Carro Quebrado	-	-	6 887	17 146	-	-	-	-	9.1	-	-	-
Jordão	-	-	3 376	7 542	-	-	-	-	8.0	-	-	-
Morro Alto	-	-	11 000	26 345	-	-	-	-	8.7	-	-	-
Paranaguá	15 803	27 728	51 462	71 107	88 163	120 848	5.5	6.2	3.2	2.0	3.5	4.1
Apucarana	11 981	21 203	41 813	63 678	80 179	90 743	5.6	6.8	4.2	2.1	1.4	4.0
Cambé	6 436	8 753	13 399	44 714	66 805	81 920	3.0	4.3	12.1	3.6	2.3	5.1
Toledo [j]	-	2 972	10 758	36 145	67 359	81 523	-	12.9	12.1	5.7	2.1	-
Campo Mourão	836	7 885	26 569	46 066	69 996	74 242	22.1	12.1	5.5	3.8	0.7	9.0
Umuarama [j]	-	5 829	27 940	49 390	67 012	79 377	-	15.7	5.7	2.8	1.9	-
Arapongas	11 645	21 210	36 609	48 213	60 025	81 790	5.9	5.5	2.8	2.0	3.5	3.9
Paranavai	1 874	22 141	37 478	52 593	60 913	66 259	24.3	5.3	3.4	1.3	0.9	7.1
União da Vitória [k]	13 033	25 622	37 304	52 623	56 736	63 520	6.6	3.8	3.4	0.7	1.3	3.2
Porto União	5 405	9 800	14 454	19 423	22 171	25 585	5.9	3.9	3.0	1.2	1.6	3.1
União da Vitória	7 628	15 822	18 432	22 656	21 863	21 680	7.2	1.5	2.1	-0.3	-0.1	2.1
São Cristovaio	-	-	4 418	10 544	12 702	16 255	-	-	8.7	1.7	2.8	-
Sarandi	-	-	2 087	19 742	46 208	69 493	-	-	22.5	7.7	4.6	-
Telêmaco Borba [l]	-	-	22 334	33 971	50 887	58 354	-	-	4.2	3.7	1.5	-
Francisco Beltrão [j]	-	4 989	12 726	27 699	44 924	53 993	-	9.4	7.8	4.4	2.1	-
Pato Branco m	3 434	7 195	14 911	30 889	42 409	56 427	7.3	7.3	7.3	2.9	3.2	5.6
Cianorte [j]	-	8 480	23 015	28 032	35 834	46 962	-	10.0	2.0	2.2	3.0	-
Fazenda Rio Grande	-	-	-	-	21 855	59 196	-	-	-	-	11.2	-
Cornélio Procopio	8 662	17 524	25 072	31 178	39 121	41 629	6.9	3.6	2.2	2.1	0.7	3.1
Rolândia	7 735	10 023	19 301	25 096	32 723	43 010	2.5	6.6	2.6	2.4	3.1	3.4
Castro	6 158	9 249	11 867	21 058	31 781	41 866	4.0	2.5	5.7	3.7	3.1	3.8
Ibipora	3 543	6 560	12 999	20 064	30 728	39 141	6.1	6.8	4.3	3.9	2.7	4.8
Irati	7 072	12 764	14 805	21 940	30 295	38 334	5.8	1.5	3.9	2.9	2.6	3.4
Jacarezinho	8 131	14 813	19 103	23 652	30 111	33 515	5.9	2.5	2.1	2.2	1.2	2.8
Medianeira [j]	-	703	6 047	20 396	28 006	33 125	-	21.5	12.2	2.9	1.9	-
Santo Antônio da Platina	4 701	9 378	13 315	21 260	26 891	32 240	6.8	3.5	4.7	2.1	2.0	3.8
Laranjeiras do Sul	962	3 802	4 840	19 293	19 698	23 486	13.5	2.4	13.8	0.2	2.0	6.4
Guaratuba	945	2 475	5 317	7 816	13 744	22 895	9.5	7.6	3.9	5.1	5.7	6.4
Goio-Erê	-	2 036	17 131	18 239	24 658	24 534	-	21.3	0.6	2.7	-0.1	-
Bandeirantes	4 945	6 995	14 385	18 705	24 062	27 392	3.4	7.2	2.6	2.3	1.5	3.4
Paiçandu	-	-	2 407	7 749	19 472	28 348	-	-	11.7	8.4	4.2	-
Palmas	2 728	5 540	9 389	16 023	24 425	31 258	7.0	5.3	5.3	3.8	2.8	4.9
Ivaiporã [j]	-	3 885	13 744	22 085	24 266	24 498	-	12.6	4.7	0.9	0.1	-
Assis Chateaubriand [j]	-	124	8 937	20 514	25 120	23 979	-	42.8	8.3	1.8	-0.5	-

Cuadro 15 (continuación 21) / *Table 15 (continued 21)*

BRASIL: POBLACIÓN CENSADA Y TASAS DE CRECIMIENTO MEDIO ANUAL, SEGÚN CIUDADES

BRAZIL: POPULATION ENUMERATED AND ANNUAL AVERAGE GROWTH RATES, BY CITIES

1950-2000

REGIÓN / *REGION* **ESTADO / *STATES*** Ciudades / *Cities*	Población / Population						Tasa de crecimiento anual (por cien) *Annual growth rate (per cent)*					
	1950	1960	1970	1980	1991	2000	1950-1960	1960-1970	1970-1980	1980-1991	1991-2000	1950-2000
(continuación Paraná / *Parana continued*)												
Dois Vizinhos	-	1 336	3 177	10 615	19 709	22 289	-	8.7	12.1	5.6	1.4	-
Guaíra	-	5 196	10 780	18 755	21 913	23 989	-	7.3	5.5	1.4	1.0	-
Jaguariaíva	4 157	6 465	7 197	8 560	19 154	25 556	4.3	1.1	1.7	7.3	3.2	3.6
Mandaguari	6 387	8 210	11 461	14 696	21 250	28 281	2.5	3.3	2.5	3.4	3.2	3.0
Lapa	5 381	7 167	9 493	13 318	18 108	22 532	2.8	2.8	3.4	2.8	2.4	2.9
Marechal Cândido Rondon	-	-	3 661	19 866	20 075	28 559	-	-	16.9	0.1	4.0	-
Matinhos	-	-	3 128	5 676	10 866	24 000	-	-	6.0	5.9	8.9	-
Marialva	-	5 533	6 912	42 367	15 024	20 988	-	2.2	18.1	-9.4	3.7	-
Nova Esperança	-	7 607	12 552	23 932	17 230	20 820	-	5.0	6.4	-3.0	2.1	-
São Mateus do Sul	2 736	3 405	5 711	26 977	15 407	20 681	2.1	5.2	15.5	-5.1	3.3	4.0
Cambará	6 028	8 445	11 097	21 359	16 491	20 022	3.3	2.7	6.5	-2.4	2.2	2.4
SANTA CATARINA [a]												
Población total [b]	1 560 502	2 118 116	2 901 734	3 627 933	4 541 994	5 356 360	3.0	3.1	2.2	2.0	1.8	2.5
Total population												
Población urbana total [b]	362 717	673 981	1 246 043	2 154 238	3 208 537	4 217 931	6.1	6.1	5.5	3.6	3.1	4.9
Total urban population												
Población rural total	1 197 785	1 444 135	1 655 691	1 473 695	1 333 457	1 138 429	1.8	1.4	-1.2	-0.9	-1.8	-0.1
Total rural population												
Población localidades de 2 000 y más hab.	262 189	560 535	940 168	1 979 778	3 000 299	4 146 323	7.5	5.2	7.4	3.8	3.6	5.5
Population living in localities of 2 000 or more inhab.												
Florianópolis [c]	52 618	79 593	151 217	263 858	353 669	493 387	4.1	6.4	5.6	2.7	3.7	4.5
Florianópolis	48 264	73 889	115 547	153 652	192 075	228 869	4.2	4.5	2.9	2.0	2.0	3.1
Palhoça	1 456	2 033	6 008	29 625	58 182	85 682	3.3	10.8	16.0	6.1	4.3	8.1
Barreiros	-	-	13 064	41 159	58 769	89 088	-	-	11.5	3.2	4.7	-
São José	2 469	3 251	15 852	37 650	44 643	60 357	2.7	15.8	8.7	1.5	3.4	6.4
Lagôa	429	420	746	1 772	10 777	9 051	-0.2	5.7	8.7	-	-2.0	-
Ribeirão da Ilha	-	-	-	-	9 400	20 340	-	-	-	-	8.7	-
Joinvile [d]	21 390	55 171	112 134	222 273	334 674	414 972	9.3	7.1	6.8	3.7	2.4	5.9
Joinvile	20 951	43 930	77 733	216 986	327 004	405 738	7.3	5.7	10.3	3.7	2.4	5.9
Pirabeiraba	439	691	893	5 287	7 670	9 234	4.5	2.6	17.8	3.4	2.1	6.1
Bôa Vista	-	10 550	33 508	-	-	11.6	-	-	-	-		
Blumenau	22 627	46 321	85 944	144 785	185 301	240 559	7.0	6.2	5.2	2.2	2.9	4.7
Itajai [e]	19 797	38 529	59 609	87 160	135 053	178 600	6.5	4.4	3.8	4.0	3.1	4.4
Itajai	19 797	38 529	54 073	78 779	114 555	141 950	6.5	3.4	3.8	3.4	2.4	3.9
Navegantes	-	-	5 536	8 381	20 498	36 650	-	-	4.1	8.1	6.5	-
Criciúma [f]	8 014	26 449	54 839	93 631	132 313	153 049	11.7	7.3	5.3	3.1	1.6	5.9
Criciúma	8 014	25 045	50 334	74 018	99 443	112 514	11.2	7.0	3.9	2.7	1.4	5.3
Rio Maina	-	1 404	4 505	19 613	32 870	40 535	-	11.7	14.7	4.7	2.3	-
Lages	14 596	34 647	82 006	108 727	137 299	153 365	8.5	8.6	2.8	2.1	1.2	4.7
Chapecó	2 633	8 564	18 668	53 181	93 852	132 427	11.6	7.8	10.5	5.2	3.9	7.8
Camboriú [g]	1 835	3 022	9 859	31 460	63 426	95 135	4.9	11.8	11.6	6.4	4.5	7.9
Balneário de Camboriú	-	-	7 753	21 583	39 888	73 455	-	-	10.2	5.6	6.8	-
Camboriú	1 835	3 022	2 106	9 877	23 538	21 680	4.9	-3.6	15.5	7.9	-0.9	4.9
Jaraguá do Sul	3 220	4 385	14 752	32 281	62 565	96 320	3.0	12.1	7.8	6.0	4.8	6.8
Tubarão	11 740	29 275	51 064	64 508	83 264	69 925	9.0	5.6	2.3	2.3	-2.0	3.6
Brusque	11 011	16 100	32 380	37 923	53 488	73 256	3.7	7.0	1.6	3.1	3.5	3.8
Mafra [h]	16 256	22 999	31 932	42 049	52 581	59 732	3.4	3.3	2.8	2.0	1.4	2.6

Cuadro 15 (continuación 22) / *Table 15 (continued 22)*

BRASIL: POBLACIÓN CENSADA Y TASAS DE CRECIMIENTO MEDIO ANUAL, SEGÚN CIUDADES

BRAZIL: POPULATION ENUMERATED AND ANNUAL AVERAGE GROWTH RATES, BY CITIES

1950-2000

REGIÓN / *REGION* **ESTADO / *STATES*** Ciudades / *Cities*	Población / Population						Tasa de crecimiento anual (por cien) *Annual growth rate (per cent)*					
	1950	1960	1970	1980	1991	2000	1950-1960	1960-1970	1970-1980	1980-1991	1991-2000	1950-2000
(continuación Santa Catarina / *Santa Catarina continued*)												
Mafra	8 603	12 774	19 255	26 211	32 381	37 272	3.9	4.1	3.1	1.9	1.6	2.9
Rio Negro	7 653	10 225	12 677	15 838	20 200	22 460	2.8	2.1	2.2	2.2	1.2	2.1
São Bento do Sul	2 712	6 435	9 481	31 592	45 103	61 826	8.5	3.9	12.0	3.2	3.5	6.2
Cacador	6 828	10 409	18 128	25 267	42 714	54 331	4.1	5.5	3.3	4.8	2.7	4.1
Rio do Sul	5 966	13 473	21 528	33 362	42 766	48 418	8.0	4.7	4.4	2.3	1.4	4.2
Araranguá	4 312	7 742	12 254	24 169	39 231	43 236	5.8	4.6	6.8	4.4	1.1	4.6
Concordia	2 593	5 722	9 166	17 994	35 291	43 735	7.8	4.7	6.7	6.1	2.4	5.6
Laguna	9 459	17 227	16 869	27 732	33 382	36 599	5.9	-0.2	5.0	1.7	1.0	2.7
Canoinhas	5 705	9 146	13 956	25 911	33 863	24 087	4.6	4.2	6.2	2.4	-3.8	2.9
Indaial	1 138	2 046	6 148	16 623	28 234	38 382	5.8	11.0	9.9	4.8	3.4	7.0
Biguaçu	1 756	2 172	5 767	13 120	25 257	39 016	2.1	9.8	8.2	6.0	4.9	6.2
Curitibanos	2 059	8 296	15 490	23 167	28 762	31 862	13.7	6.2	4.0	2.0	1.1	5.5
Içara	692	1 135	3 423	12 033	27 367	32 277	4.9	11.0	12.6	7.5	1.8	7.7
Xanxerê	1 311	3 973	8 453	16 886	26 924	32 227	10.9	7.5	6.9	4.2	2.0	6.4
Videira	3 180	6 204	9 823	17 796	26 234	35 606	6.6	4.6	5.9	3.5	3.4	4.8
Rio Negrinho	3 690	5 978	9 283	17 798	24 778	31 884	4.7	4.4	6.5	3.0	2.8	4.3
Campinas	-	-	-	-	24 567	21 785	-	-	-	-	-1.3	-
Gaspar	1 857	3 046	4 453	13 725	23 364	29 601	4.9	3.8	11.3	4.8	2.7	5.5
São Miguel d'Oeste	-	1 747	6 879	16 955	23 895	27 392	-	13.7	9.0	3.1	1.5	-
Fraiburgo	-	-	3 678	8 997	19 685	27 623	-	-	8.9	7.1	3.8	-
São Francisco do Sul	9 825	11 479	12 862	13 919	20 612	28 875	1.5	1.1	0.8	3.6	3.8	2.2
Timbó	2 096	4 202	6 731	14 459	19 155	26 783	6.8	4.7	7.6	2.6	3.8	5.1
Joacaba	6 714	7 821	11 863	16 221	19 459	21 362	1.5	4.2	3.1	1.7	1.0	2.3
Itapema	-	-	-	4 982	11 248	24 781	-	-	-	7.4	8.9	-
Campos Novos	1 814	3 589	6 611	17 017	16 501	21 060	6.7	6.1	9.4	-0.3	2.7	4.9
Araquari	918	1 047	1 449	7 384	8 775	20 171	1.3	3.2	16.3	1.6	9.3	6.2
RIO GRANDE DO SUL [a]												
Población total	4 164 821	5 366 720	6 664 891	7 773 837	9 138 670	10 187 798	2.5	2.2	1.5	1.5	1.2	1.8
Total population												
Población urbana total	1 421 980	2 380 783	3 553 006	5 250 940	6 996 542	8 317 984	5.1	4.0	3.9	2.6	1.9	3.5
Total urban population												
Población rural total	2 742 841	2 985 937	3 111 885	2 522 897	2 142 128	1 869 814	0.8	0.4	-2.1	-1.5	-1.5	-0.8
Total rural population												
Población localidades de 2 000 y más hab.	1 232 108	1 999 088	3 193 353	5 000 410	6 731 184	8 006 008	4.8	4.7	4.5	2.7	1.9	3.7
Population living in localities of 2 000 or more inhab.												
Porto Alegre [b]	488 319	890 469	1 408 474	2 148 079	2 806 273	3 212 121	5.9	4.6	4.2	2.4	1.5	3.8
Porto Alegre	379 901	625 957	869 783	1 114 867	1 247 529	1 320 739	4.9	3.3	2.5	1.0	0.6	2.5
Canoas	33 744	95 577	149 153	214 968	269 258	306 093	10.2	4.5	3.7	2.0	1.4	4.4
Novo Hamburgo	20 670	45 344	81 252	133 221	201 502	231 989	7.7	5.8	4.9	3.8	1.6	4.8
Gravatai	3 928	6 197	36 226	80 596	167 863	212 144	4.5	17.7	8.0	6.7	2.6	8.0
São Leopoldo	20 943	41 023	62 990	94 868	160 358	192 895	6.6	4.3	4.1	4.8	2.1	4.4
Alvorada	-	198	39 655	90 912	141 881	183 365	-	53.0	8.3	4.0	2.9	-
Viamão	2 220	9 850	11 431	106 657	156 145	211 612	14.7	1.5	22.3	3.5	3.4	9.1
Sapucaia do Sul	2 192	4 700	41 147	78 849	104 486	121 813	7.5	21.7	6.5	2.6	1.7	8.0
Cachoeirinha	-	10 794	29 953	62 751	87 951	107 564	-	10.2	7.4	3.1	2.3	-
Guaíba	7 681	8 692	20 156	44 231	72 731	91 956	1.2	8.4	7.9	4.5	2.6	5.0
Esteio	9 718	21 632	32 893	50 208	70 468	79 961	7.9	4.2	4.2	3.1	1.4	4.2

Cuadro 15 (continuación 23) / *Table 15 (continued 23)*

BRASIL: POBLACIÓN CENSADA Y TASAS DE CRECIMIENTO MEDIO ANUAL, SEGÚN CIUDADES

BRAZIL: POPULATION ENUMERATED AND ANNUAL AVERAGE GROWTH RATES, BY CITIES

1950-2000

REGIÓN / *REGION* **ESTADO / *STATES*** Ciudades / *Cities*	Población / Population						Tasa de crecimiento anual (por cien) *Annual growth rate (per cent)*					
	1950	1960	1970	1980	1991	2000	1950-1960	1960-1970	1970-1980	1980-1991	1991-2000	1950-2000
(continuación Rio Grande Do Sul / *Rio Grande Do Sul continued*)												
Sapiranga	2 470	6 497	11 333	30 770	52 907	65 785	9.5	5.6	10.0	4.9	2.4	6.5
Campo Bom	3 069	7 364	14 775	32 179	46 481	51 838	8.6	7.0	7.8	3.3	1.2	5.6
Estância Velha	1 783	6 644	7 727	13 002	26 713	34 367	12.9	1.5	5.2	6.5	2.8	5.9
Caxias do Sul	31 561	60 607	108 082	198 683	262 954	330 222	6.4	5.8	6.1	2.5	2.6	4.7
Pelotas	78 014	121 280	150 140	196 919	260 908	297 825	4.3	2.1	2.7	2.6	1.5	2.7
Santa Maria	44 949	78 682	120 510	151 156	193 286	229 031	5.5	4.3	2.3	2.2	1.9	3.2
Rio Grande [c]	63 235	83 189	98 630	131 840	159 002	170 936	2.7	1.7	2.9	1.7	0.8	2.0
Rio Grande	63 235	83 189	98 630	130 149	157 625	170 601	2.7	1.7	2.8	1.7	0.9	2.0
Ilha dos Marinheiros	-	-	-	1 691	1 377	335	-	-	-	-1.9	-15.8	-
Passo Fundo	24 395	47 299	69 062	103 064	135 234	163 191	6.5	3.8	4.0	2.5	2.1	3.8
Uruguaiana	32 639	48 358	60 155	79 077	103 157	117 162	3.9	2.2	2.7	2.4	1.4	2.5
Bagé	34 525	47 930	56 980	66 720	89 506	96 392	3.2	1.7	1.6	2.7	0.8	2.0
Santa Cruz do Sul	13 161	18 898	30 463	52 096	74 295	91 705	3.6	4.8	5.4	3.2	2.4	3.9
Santana do Livramento [d]	29 099	37 666	48 403	58 072	73 004	83 955	2.5	2.5	1.8	2.1	1.6	2.1
Bento Gonçalves	6 920	13 662	18 872	40 323	63 579	80 557	6.7	3.2	7.6	4.1	2.7	4.9
Alegrete	19 560	33 735	45 452	54 746	67 486	74 396	5.4	3.0	1.9	1.9	1.1	2.7
Cachoeira do Sul	23 270	38 661	49 987	59 977	69 772	72 871	5.0	2.6	1.8	1.4	0.5	2.3
Erechim	14 418	24 941	32 424	46 990	61 538	81 033	5.4	2.6	3.7	2.5	3.1	3.4
Cruz Alta	19 375	33 190	43 615	53 659	61 869	64 646	5.3	2.7	2.1	1.3	0.5	2.4
Santo Angelo	13 573	25 415	35 966	50 173	59 807	63 998	6.2	3.5	3.3	1.6	0.8	3.1
Ijui	8 652	19 671	30 758	52 520	58 621	65 766	8.1	4.5	5.4	1.0	1.3	4.0
São Borja	11 829	20 339	28 867	41 599	52 059	57 273	5.3	3.5	3.7	2.0	1.1	3.1
Lajeado	5 126	8 881	15 293	29 317	44 285	59 356	5.4	5.4	6.5	3.7	3.3	4.9
Santa Rosa	4 816	12 283	23 594	40 236	48 240	55 813	9.2	6.5	5.3	1.6	1.6	4.9
Carazinho	11 740	18 162	28 321	41 924	49 007	55 452	4.3	4.4	3.9	1.4	1.4	3.1
São Gabriel	14 384	22 967	27 672	40 479	47 685	52 869	4.6	1.9	3.8	1.5	1.2	2.6
Vacaria	5 516	15 488	25 151	37 349	43 795	52 183	10.2	4.8	4.0	1.4	2.0	4.5
Montenegro	8 123	14 491	21 484	27 175	36 463	47 974	5.7	3.9	2.3	2.7	3.1	3.5
Santiago	9 469	15 140	22 043	30 394	39 645	44 455	4.6	3.8	3.2	2.4	1.3	3.1
Camaquã	3 436	9 732	19 740	28 072	37 105	46 162	10.2	7.1	3.5	2.5	2.4	5.2
Parobé	566	1 332	2 426	-	29 731	42 178	8.4	6.0	-	-	3.9	8.6
Taquara	7 274	11 282	15 288	29 438	32 589	40 199	4.3	3.0	6.6	0.9	2.4	3.4
Rosário do Sul	11 992	15 786	24 357	30 748	34 044	35 917	2.7	4.3	2.3	0.9	0.6	2.2
Dom Pedrito	11 124	15 429	20 512	25 762	31 941	35 446	3.2	2.8	2.3	2.0	1.2	2.3
Itaqui	8 814	13 223	17 246	23 122	30 667	34 811	4.0	2.7	2.9	2.6	1.4	2.7
São Luiz Gonzaga	7 767	12 926	17 070	29 131	32 212	31 455	5.0	2.8	5.3	0.9	-0.3	2.8
Farroupilha	2 503	4 589	6 494	16 002	30 525	41 192	6.0	3.5	9.0	5.9	3.4	5.6
Venâncio Aires	2 895	6 847	9 977	15 411	24 368	34 048	8.5	3.8	4.3	4.2	3.7	4.9
Palmeira das Missões	3 076	8 017	14 113	23 924	28 331	29 902	9.4	5.7	5.3	1.5	0.6	4.5
Canela	3 872	7 058	8 519	16 588	23 582	30 760	5.9	1.9	6.7	3.2	3.0	4.1
Charqueadas	-	457	512	18 953	24 349	29 015	-	1.1	36.1	2.3	2.0	-
Panambi	2 409	4 442	7 234	17 972	24 089	28 291	6.0	4.9	9.1	2.7	1.8	4.9
Osório	2 960	5 739	8 897	17 472	24 138	28 789	6.5	4.4	6.7	2.9	2.0	4.5
Jaguarão	9 382	12 336	16 625	18 209	22 961	27 174	2.7	3.0	0.9	2.1	1.9	2.1
Tramandaí	2 169	4 266	8 659	17 963	18 171	27 677	6.7	7.1	7.3	0.1	4.7	5.1
Igrejinha	860	1 210	2 970	8 380	18 997	25 530	3.4	9.0	10.4	7.4	3.3	6.8
Santa Vitória do Palmar	5 807	8 224	10 826	14 736	20 764	25 216	3.4	2.7	3.1	3.1	2.2	2.9
Rio Pardo	8 322	14 412	16 848	18 390	21 475	24 000	5.4	1.6	0.9	1.4	1.2	2.1

Cuadro 15 (continuación 24) / *Table 15 (continued 24)*

BRASIL: POBLACIÓN CENSADA Y TASAS DE CRECIMIENTO MEDIO ANUAL, SEGÚN CIUDADES

BRAZIL: POPULATION ENUMERATED AND ANNUAL AVERAGE GROWTH RATES, BY CITIES

1950-2000

REGIÓN / *REGION* ESTADO / *STATES*	Población / Population						Tasa de crecimiento anual (por cien) *Annual growth rate (per cent)*					
Ciudades / *Cities*	1950	1960	1970	1980	1991	2000	1950-1960	1960-1970	1970-1980	1980-1991	1991-2000	1950-2000
(continuación Rio Grande Do Sul / *Rio Grande Do Sul continued*)												
Torres	3 027	4 729	5 996	15 531	20 452	27 422	4.4	2.4	9.5	2.5	3.3	4.4
Capão da Canoa	-	2 098	4 607	12 177	19 372	26 202	-	7.9	9.7	4.2	3.4	-
Lagoa Vermelha	4 197	8 623	12 075	16 121	19 600	22 669	7.1	3.4	2.9	1.8	1.6	3.4
Soledade	4 082	7 211	9 144	15 556	20 663	23 112	5.6	2.4	5.3	2.6	1.3	3.5
Quaraí	7 358	10 575	13 355	15 079	19 480	22 060	3.6	2.3	1.2	2.3	1.4	2.2
Gramado	1 663	3 182	4 461	11 343	17 920	23 328	6.4	3.4	9.3	4.2	3.0	5.3
São Lourenço do Sul	4 427	6 877	9 227	13 255	18 235	22 580	4.3	2.9	3.6	2.9	2.4	3.3
Estrela	3 781	5 795	7 491	13 084	18 630	22 196	4.2	2.6	5.6	3.2	2.0	3.5
Marau	-	3 094	3 823	9 737	15 373	22 805	-	2.1	9.3	4.1	4.4	-
Garibaldi	3 635	6 080	6 913	11 904	15 268	22 804	5.1	1.3	5.4	2.3	4.5	3.7
Dois Irmãos	-	2 105	2 119	9 730	14 708	22 272	-	0.1	15.2	3.8	4.7	-
Capão do Leão	-	-	-	-	15 824	21 105	-	-	-	-	3.2	-
Taquari	3 529	5 288	8 553	13 156	15 840	20 744	4.0	4.8	4.3	1.7	3.0	3.5
Santo Antônio da Patrulha	2 108	9 234	12 095	16 330	17 652	20 736	14.5	2.7	3.0	0.7	1.8	4.6
Frederico Westphalen	-	4 320	7 984	14 219	14 428	20 073	-	6.1	5.8	0.1	3.7	-
E. CENTRO - OESTE / *CENTRE - WEST*												
MATO GROSSO DO SUL [a b]												
Población total [a]	309 395	566 456	998 211	1 369 567	1 780 373	2 078 001	5.9	5.7	3.2	2.4	0.9	3.8
Total population												
Población urbana total [a]	64 110	232 495	452 117	919 123	1 414 447	1 747 106	12.7	6.6	7.1	3.9	1.4	6.6
Total urban population												
Población rural total	245 285	333 961	546 094	450 444	365 926	330 895	3.0	4.9	-1.9	-1.9	-1.4	0.6
Total rural population												
Población localidades de 2 000 y más hab.	86 093	153 586	335 273	874 288	1 364 723	1 703 314	5.7	7.8	9.6	4.0	1.5	6.0
Population living in localities of 2 000 or more inhab.												
Campo Grande	31 708	64 477	130 615	282 857	517 066	654 299	7.0	7.1	7.7	5.5	1.5	6.0
Dourados	3 042	10 757	25 977	76 783	117 007	143 590	12.4	8.8	10.8	3.8	1.5	7.7
Corumbá [c]	22 173	41 164	54 603	73 971	86 407	97 927	6.1	2.8	3.0	1.4	0.0	3.0
Corumbá	18 725	36 744	48 616	66 077	75 347	84 447	6.6	2.8	3.1	1.2	-0.1	3.0
Ladário	3 448	4 420	5 987	7 894	11 060	13 480	2.4	3.0	2.8	3.1	0.4	2.7
Três Lagoas	7 650	14 520	40 172	45 128	60 791	72 859	6.3	10.2	1.2	2.7	1.3	4.5
Ponta Porã	5 152	9 610	12 668	25 850	43 266	51 578	6.1	2.8	7.1	4.7	1.7	4.6
Naviraí	-	-	7 657	17 776	25 192	32 662	-	-	8.4	3.2	1.7	-
Aquidauana	7 472	11 997	16 505	21 567	27 471	32 042	4.7	3.2	2.7	2.2	1.0	2.9
Paranaíba	1 324	3 852	8 367	21 298	28 161	31 630	10.5	7.8	9.3	2.5	1.0	6.3
Nova Andradina	-	765	6 845	15 751	22 294	29 882	-	21.9	8.3	3.2	2.6	-
Coxim	855	1 371	4 093	14 864	21 175	26 443	4.6	10.9	12.9	3.2	1.3	6.8
Jardim	-	3 824	6 992	11 046	17 410	20 758	-	6.0	4.6	4.1	0.5	-
Maracaju	1 308	1 848	3 410	10 059	16 728	20 407	3.4	6.1	10.8	4.6	1.5	5.5
MATO GROSSO [a b]												
Población total [a]	212 649	323 083	598 879	1 138 691	2 027 231	2 504 353	4.1	6.2	6.4	5.2	1.1	4.9
Total population												
Población urbana total [a]	113 720	111 074	232 072	654 952	1 485 110	1 987 726	-0.2	7.4	10.4	7.4	1.5	5.7
Total urban population												
Población rural total	98 929	212 009	366 807	483 739	542 121	516 627	7.5	5.5	2.8	1.0	0.0	3.3
Total rural population												

Cuadro 15 (continuación 25) / *Table 15 (continued 25)*

BRASIL: POBLACIÓN CENSADA Y TASAS DE CRECIMIENTO MEDIO ANUAL, SEGÚN CIUDADES

BRAZIL: POPULATION ENUMERATED AND ANNUAL AVERAGE GROWTH RATES, BY CITIES

1950-2000

REGIÓN / *REGION* **ESTADO / *STATES*** Ciudades / *Cities*	Población / Population						Tasa de crecimiento anual (por cien) *Annual growth rate (per cent)*					
	1950	1960	1970	1980	1991	2000	1950-1960	1960-1970	1970-1980	1980-1991	1991-2000	1950-2000
(continuación Mato Grosso / *Mato Grosso continued*)												
Población localidades de 2 000 y más hab.	40 508	76 462	167 690	602 825	1 413 296	1 907 899	6.2	7.8	12.8	7.7	1.5	7.7
Population living in localities of 2.000 or more inhab.												
Cuiaba [c]	27 475	51 453	100 829	268 637	548 133	684 578	6.2	6.7	9.8	6.5	1.0	6.4
Coxipo da Ponte	956	1 900	3 885	29 340	140 755	264 631	6.7	7.1	20.2	14.2	1.9	11.2
Cuiaba	23 745	43 112	83 638	167 880	253 685	210 758	5.9	6.6	7.0	3.8	0.2	4.4
Varzea Grande	2 774	6 441	8 639	40 193	96 593	151 367	8.3	2.9	15.4	8.0	2.3	8.0
Porto velho	-	-	4 667	31 224	57 100	57 822	-	-	19.0	5.5	0.1	-
Rondonopolis [d]	951	4 353	22 707	52 315	87 776	107 495	14.9	16.5	8.3	4.7	1.5	9.4
Sinop	-	-	-	7 862	32 080	67 706	-	-	-	12.8	4.2	-
Caceres	4 618	8 246	16 024	33 406	51 911	63 706	5.7	6.6	7.3	4.0	1.0	5.2
Tangara da Serra	-	-	-	11 920	30 455	49 735	-	-	-	8.5	3.9	-
Barra do Garcas	789	1 897	7 072	27 263	40 833	47 121	8.6	13.2	13.5	3.7	0.4	8.2
Alta Floresta	-	-	-	6 631	34 178	37 287	-	-	-	14.9	-0.3	-
Primavera do Leste	-	-	-	-	9 758	36 539	-	-	-	-	7.1	-
Vila Operaria	-	-	-	10 176	22 807	33 463	-	-	-	7.3	2.3	-
Sorriso	-	-	-	-	10 353	30 438	-	-	-	-	4.2	-
Juina	-	-	-	2 547	25 720	29 574	-	-	-	21.0	-0.2	-
Pontes e Lacerda	-	-	-	7 356	21 190	28 546	-	-	-	9.6	2.4	-
Juara	-	-	-	-	15 134	21 828	-	-	-	-	2.4	-
Poconé	3 054	4 702	7 707	12 964	20 457	21 404	4.2	4.9	5.2	4.1	0.4	3.9
Jaciara	-	1 292	2 924	11 318	16 740	20 404	-	8.2	13.5	3.6	1.2	-
Peixoto de Azevedo	-	-	-	-	32 535	20 180	-	-	-	-	-2.9	-
GOIÁS-DISTRITO FEDERAL [a b c]												
Población total [a c]	1 214 921	2 053 453	3 476 169	5 036 537	5 619 997	7 054 374	5.2	5.3	3.7	1.0	1.3	3.5
Total population												
Población urbana total [a c]	245 667	663 659	1 753 190	3 540 522	4 763 565	6 358 144	9.8	9.7	7.0	2.7	1.7	6.5
Total urban population												
Población rural total [c]	969 254	1 389 794	1 722 979	1 496 015	856 432	696 230	3.5	2.1	-1.4	-5.1	-1.2	-0.7
Total rural population												
Población localidades de 2 000 y más hab.	138 921	424 367	1 409 972	3 378 109	4 747 531	6 343 936	11.0	12.0	8.7	3.1	1.8	7.6
Population living in localities of 2 000 or more inhab.												
Brasilia [d]	1 385	88 334	516 082	1 139 031	1 601 094	2 051 146	40.8	17.6	7.9	3.1	1.4	14.6
Goiânia [e]	39 871	133 765	363 941	724 401	1 097 793	1 471 108	11.9	10.0	6.9	3.8	1.9	7.2
Goiânia	39 871	132 577	361 904	702 858	913 485	1 085 119	11.8	10.0	6.6	2.4	1.0	6.6
Nova Brasilia	-	-	-	18 005	126 669	224 467	-	-	-	17.7	4.1	-
Aparecida de Goiânia	-	303	885	2 714	48 886	111 080	-	10.7	11.2	26.3	5.9	-
Senador Canedo	-	885	1 152	824	8 753	50 442	-	2.6	-3.3	21.5	17.4	-
Araguaina [f c]	-	2 382	16 369	45 498	-	-	-	19.3	10.2	-	-	-
Gurupi [f c]	-	4 148	14 152	27 319	-	-	-	12.3	6.6	-	-	-
Anápolis	18 350	48 847	89 330	160 571	222 730	274 642	9.6	6.0	5.9	3.0	0.8	5.4
Luziânia	1 811	4 849	9 097	67 297	194 345	130 165	9.7	6.3	20.0	9.6	2.0	8.5
Águas Lindas de Goiás	-	-	-	-	105 583	-	-	-	-	-	-	
Rio Verde	5 395	11 268	22 339	47 624	77 011	103 374	7.2	6.8	7.6	4.4	1.6	5.9
Valparaíso de Goiás	-	-	-	-	94 856	-	-	-	-	-	-	
Trindade	8 247	7 015	13 793	22 327	48 927	78 199	-1.6	6.8	4.8	7.1	3.2	4.5
Itumbiara	3 664	12 575	29 924	56 573	68 751	77 123	12.1	8.7	6.4	1.8	0.8	6.1
Novo Gama	-	-	-	-	73 026	-	-	-	-	-	-	

Cuadro 15 (conclusión) / *Table 15 (concluded)*

BRASIL: POBLACIÓN CENSADA Y TASAS DE CRECIMIENTO MEDIO ANUAL, SEGÚN CIUDADES

BRAZIL: POPULATION ENUMERATED AND ANNUAL AVERAGE GROWTH RATES, BY CITIES

1950-2000

REGIÓN / *REGION* **ESTADO / *STATES*** Ciudades / *Cities*	Población / Population						Tasa de crecimiento anual (por cien) *Annual growth rate (per cent)*					
	1950	1960	1970	1980	1991	2000	1950-1960	1960-1970	1970-1980	1980-1991	1991-2000	1950-2000
(continuación Goiás-Distrito Federal / *Goias-Distrito Federal continued*)												
Planaltina	1 385	512	587	9 275	36 823	69 387	-9.8	1.4	27.6	12.5	4.5	7.8
Jatai	4 164	14 022	26 687	40 933	53 467	68 821	11.9	6.4	4.3	2.4	1.7	5.6
Formosa	3 631	9 449	12 223	29 212	49 145	68 477	9.4	2.6	8.7	4.7	2.1	5.9
Catalão	6 088	11 471	15 216	30 503	46 616	56 224	6.2	2.8	6.9	3.9	1.0	4.4
Santo Antônio do Descoberto	-	-	-	-	28 606	48 398	-	-	-	-	13.8	-
Caldas Novas	921	1 377	2 623	6 904	21 238	47 308	4.0	6.4	9.7	10.2	6.2	7.9
Goianésia [g]	1 091	3 535	13 752	23 199	36 416	44 705	11.6	13.6	5.2	4.1	1.4	7.4
Inhumas	3 254	8 298	16 545	23 568	32 722	39 976	9.2	6.9	3.5	3.0	1.2	5.0
Mineiros	2 382	5 105	9 755	16 827	26 662	34 660	7.5	6.5	5.4	4.2	1.5	5.3
Cidade Ocidental	-	-	-	-	-	34 465	-	-	-	-	-	-
Porangatu	930	2 886	9 901	21 139	30 704	33 423	11.1	12.3	7.6	3.4	0.5	7.1
Santa Helena de Goiás	1 636	4 068	10 110	20 049	29 404	32 349	8.9	9.1	6.8	3.5	0.4	6.0
Morrinhos	4 696	9 879	14 066	20 162	25 395	30 929	7.3	3.5	3.6	2.1	0.9	3.8
Quirinópolis	855	3 239	11 515	20 000	26 656	30 822	13.1	12.7	5.5	2.6	1.0	7.2
Uruaçu	1 540	4 392	8 913	19 566	28 111	30 069	10.3	7.1	7.9	3.3	0.7	5.9
Minaçu	-	-	-	18 660	25 490	28 426	-	-	-	2.8	2.0	-
Iporá	1 631	4 120	9 787	21 649	25 540	28 192	9.1	8.6	7.9	1.5	0.9	5.7
Goiatuba	1 383	3 828	12 696	18 417	24 642	26 812	10.0	12.0	3.7	2.6	0.5	5.9
Niquelândia	615	1 262	2 183	8 741	22 220	25 718	7.1	5.5	13.9	8.5	0.7	7.4
Cristalina	1 719	3 810	5 606	10 498	17 652	25 102	7.8	3.9	6.3	4.7	1.9	5.3
Jaraguá - Jaraguá - GO	2 685	3 813	8 551	-	15 635	24 673	3.4	8.1	-	-	2.6	4.4
Pires do Rio	4 836	8 390	13 404	16 663	20 537	24 473	5.4	4.7	2.2	1.9	1.6	3.2
São Luis de Montes Belos	463	2 158	10 146	16 144	18 882	21 950	15.1	15.5	4.6	1.4	0.8	7.7
Itaberaí	1 880	4 632	8 080	11 866	17 255	21 249	8.9	5.6	3.8	3.4	1.7	4.8

Fuente: Censos nacionales de población. / ***Source***: *National population censuses.*

A. NORTE / *NORTH*

[a] En 1950 constituia el Territorio de Guapore.

In 1950, formed the Territory of Guapore.

[b] Con antelación a 1980, los datos se refieren a la villa de Rondônia o a la parte urbana del distrito homónimo que formaba parte del municipio de Porto Velho antes de constituirse en cabecera de municipio con el nombre de Ji-Paraná.

Before 1980, the data refer to the city of Rondônia or the urban part of the district of the same name which formed part of the municipality of Porto Velho before being made into a municipal capital with the name of Ji-Paraná.

[c] Corresponde al Área Metropolitana de Belém, que está integrada por la parte urbana de los municipios de Belém y Ananindeua. Cabe señalar que el Área Metropolitana así delimitada coincide con la porción urbana de la Región Metropolitana de Belém e incluye las ciudades ya mencionadas y a las de Icoraci y Mosqueiro.

Corresponds to the Metropolitan Area of Belém, which is made up of the urban part of the municipalities of Belém and Ananindeua. It should be noted that the Metropolitan Area thus defined coincides with the urban portion of the Metropolitan Region of Belém and include the cities already mentioned, as well as those of Icoraci and Mosqueiro.

[d] El Estado de Tocantins fue creado el 5 de octubre de 1988, y su territorio proviene íntegramente de la parte norte del Estado de Goiás.

The State of Tocantins was set up on 5 October 1988, and its territory comes entirely from the northern part of the State of Goiás.

B. NORDESTE / *NORTHEAST*

MARANHÃO

[a] En la nómina de ciudades no se incluye a Timon, que se integra al aglomerado urbano de Teresina en el Estado de Piaui.

The list of cities does not include Timon, which has been incorporated into the urban agglomeration of Teresina in the State of Piaui.

[b] Incluye a la población total del municipio de Timon.

Includes the total population of the municipality of Timon.

[c] Incluye a la población urbana del municipio de Timon.

Includes the urban population of the municipality of Timon.

[d] Corresponde al aglomerado urbano conformado por la población urbana total de los municipios de São Luis y São José de Ribamar.

Corresponds to the urban agglomeration made up of the total urban population of the municipalities of São Luis and São José de Ribamar.

[e] Con antelación a 1970, los datos se refieren a la Vila de Aterrado o a la porción urbana del distrito homónimo que formaba parte del antiguo municipio de Pindaré-Mirim.

Before 1970, the data refer to the township of Aterrado or to the urban portion of the district of the same name which formed part of the former municipality of Pindaré-Mirim.

PIAUI

[a] No incluye a la población del municipio de Timon que pertenece al Estado de Maranhão.

Does not include the population of the municipality of Timon, which belongs to the State of Maranhão.

[b] No incluye a la población urbana del municipio de Timon que pertenece al Estado de Maranhão.

Does not include the urban population of the municipality of Timon, which belongs to the State of Maranhão.

[c] Corresponde al aglomerado urbano conformado por las ciudades de Teresina y Timon, esta última perteneciente al Estado de Maranhão.

Corresponds to the urban agglomeration made up of the cities of Teresina and Timon, the latter of which belongs to the State of Maranhão.

CEARÁ

[a] La información correspondiente a 1960 se obtuvo de la Sinopse Preliminar do Censo Demográfico, Estado de Ceará.

The 1960 information was obtained from the Sinopse Preliminar do Censo Demográfico, Estado de Ceará.

[b] Corresponde al Área Metropolitana de Fortaleza, que está integrada por la parte urbana de los municipios de Fortaleza, Aquiraz, Caucaia, Eusébio, Maranguape y Pacatuba; además de la ciudad de Maracanaú, del municipio homónimo. Cabe señalar que en el censo de 1980 el municipio de Eusébio y la ciudad de Maracanaú estaban dentro de los municipios de Aquiraz y Maranguape, respectivamente.

Corresponds to the Metropolitan Area of Fortaleza, which consists of the urban part of the municipalities of Fortaleza, Aquiraz, Caucaia, Eusébio, Maranguape and Pacatuba, as well as the city of Maracanaú, of the municipality of the same name. It should be noted that in the 1980 census the municipality of Eusébio and the city of Maracanaú were in the municipalities of Aquiraz and Maranguape, respectively.

[c] Corresponde al aglomerado urbano conformado por las ciudades de Juazeiro do Norte, del municipio homónimo Crato, Lameiro y Muriti, del municipio de Crato.

Corresponds to the urban agglomeration made up of the cities of Juazeiro do Norte, of the municipality of the same name, and of Crato, Lameiro, and Muriti, of the municipality of Crato.

RIO GRANDE DO NORTE

[a] La información correspondiente a 1960 se obtuvo de la Sinopse Preliminar do Censo Demográfico, Estado de Rio Grande do Norte.

The 1960 information was obtained from the Sinopse Preliminar do Censo Demográfico, Estado de Rio Grande do Norte.

[b] Corresponde al aglomerado urbano de Natal, que está integrado por la parte urbana de los municipios de Natal y Eduardo Gomes (anteriormente Parnamirim) e incluye a la población de las ciudades homónimas, además de las de Igapo y Redinha (que en 1980 están dentro del municipio de Natal).

Corresponds to the urban agglomeration of Natal, which is made up of the urban parts of the municipalities of Natal and Eduardo Gomes (formerly Pamamirim) and includes the population of the cities of the same names, as well as of Igapo and Redinha (which in 1980 are in the municipality of Natal).

PARAÍBA

[a] La información correspondiente a 1960 se obtuvo de la Sinopse Preliminar do Censo Demográfico, Estado de Paraiba.

The 1960 information was obtained from the Sinopse Preliminar do Censo Demográfico, Estado de Paraíba.

[b] Corresponde al aglomerado urbano de Joao Pessoa, que está integrado por la parte urbana de los municipios de João Pessoa, Bayeux, Cabedelo y Santa Rita; en 1950 y 1960 no comprende la población de Alhandra, Pitimbu y Vila do Conde, del antiguo municipio de João Pessoa,ni la de Lucena en el antiguo municipio de Santa Rita. Incluye, por lo tanto, a la población de las ciudades de João Pessoa, Bayeux, Santa Rita, Tambau, Cabedelo y Nossa Senhora do Livramento (que en 1996 está dentro del municipio de Santa Rita).

Corresponds to the urban agglomeration of João Pessoa, which is made up of the urban part of the municipalities of João Pessoa, Bayeux, Cabedelo and Santa Rita; in 1950 and 1960 it does not include the population of Alhandra, Pitimbu and Vila do Conde, of the former municipality of João Pessoa, nor that of Lucena in the former municipality of Santa Rita. It therefore includes the population of the cities of João Pessoa, Bayeux, Santa Rita, Tambau, Cabedelo and Nossa Senhora do Livramento (which in 1996 is in the municipality of Santa Rita).

PERNAMBUCO

[a] La información correspondiente a 1960 se obtuvo de la Sinopse Preliminar do Censo Demográfico, Estado de Pernambuco.

The 1960 information was obtained from the Sinopse Preliminar do Censo Demográfico, Estado de Pernambuco.

[b] No incluye a la población de la ciudad de Juazeiro, que pertenece al Estado de Bahía.

Does not include the population of the city of Juazeiro, which belongs to the State of Bahia.

[c] Corresponde al aglomerado urbano conformado por las ciudades de Petrolina y Juazeiro, esta última perteneciente al Estado de Bahia. En los años 1950 y 1960 Juazeiro tenía una población superior a la de Petrolina, situación que se invierte en 1970 y se mantiene hasta 1996.

Corresponds to the urban agglomeration made up of the cities of Petrolina and Juazeiro, the latter of which belongs to the State of Bahia. In 1950 and 1960 Juazeiro had a larger population than that of Petrolina, but this situation was reversed in 1970 and has continued up to 1996.

[d] Corresponde al Área Metropolitana de Recife, que está integrada por la parte urbana de los municipios de Recife, Abreu e Lima, Cabo de Santo Agostinho, Camaragibe, Igarassu, Itamaracá, Itapissuma, Jaboatão dos Guararapes, Moreno, Olinda, Paulista y São Lourenço da Mata. Cabe señalar que el Área Metropolitana así delimitada coincide con la porción urbana de la Región Metropolitana de Recife e incluye a las ciudades de Recife, Olinda, Muribeca dos Guarapes (que en el conteo de 1996 no aparece); Cavalheiro y Jabotão (ambas pertenecientes al municipio de Jaboatão dos Guararapes), Camaragibe, São Lourenço da Mato; Cabo de Santo Agostinho, Ponte dos Carvalhos y Santo Agostinho (las tres pertenecientes al municipio de Cabo de Santo Agostinho), Abreu e Lima; Igarassu y Aracoiaba (ambas pertenecientes al municipio de Igarassu), Moreno; Paulista, Paratibe, Praia da Conceição, Paratibe y Navarro (las cinco pertenecientes al municipio de Paulista), Itapissuma e Itamaraca.

Corresponds to the Metropolitan Area of Recife, which is made up of the urban part of the municipalities of Recife, Abreu e Lima, Cabo de Santo Agostinho, Camaragibe, Igarassu, Itamaracá, Itapissuma, Jaboatão dos Guararapes, Moreno, Olinda, Paulista and São Lourenço da Mata. It should be noted that the Metropolitan Area thus defined coincides with the urban portion of the Metropolitan Area of Recife and includes the cities of Recife, Olinda, Muribeca dos Guararapes (which does not appear in the 1996 census); Cavalheiro and Jaboatão (both belonging to the municipality of Jaboatão dos Guararapes); Camaragibe, São Lourenço da Mato; Cabo de Santo Agostinho, Ponte dos Carvalhos and Santo Agostinho (all three belonging to the municipality of Cabo de Santo Agostinho), Abreu e Lima; Igarassu and Aracoiaba (both belonging to the municipality of Igarassu), Moreno; Paulista, Paratibe, Praia da Conceição, Paratibe and Navarro (all five belonging to the municipality of Paulista), Itapissuma and Itamaraca.

ALAGOAS

[a] La información correspondiente a 1960 se obtuvo de la Sinopse Preliminar do Censo Demográfico, Estado de Alagoas.

The 1960 information was obtained from the Sinopse Preliminar do Censo Demográfico, Estado de Alagoas.

[b] Corresponde a la aglomeración urbana conformada por las ciudades de Maceió y Fernão Velho, localizadas en los distritos homónimos del municipio de Maceió.

Corresponds to the urban agglomeration made up of the cities of Maceió and Fernão Velho, located in the districts of the same names in the municipality of Maceió.

SERGIPE

[a] La información correspondiente a 1960 se obtuvo de la Sinopse Preliminar do Censo Demográfico, Estado de Sergipe.

The 1960 information was obtained from the Sinopse Preliminar do Censo Demográfico, Estado de Sergipe.

[b] Corresponde al aglomerado urbano conformado por las ciudades de Aracaju y Barra dos Coqueiros; esta última no figura en los datos censales de 1950.

Corresponds to the urban agglomeration made up of the cities of Aracaju and Barra dos Coqueiros; the latter does not figure in the census data for 1950.

BAHIA

[a] En la nómina de ciudades no se incluye a Juazeiro, que se integra al aglomerado urbano de Petrolina en el Estado de Pernambuco.

The list of cities does not include Juazeiro, which is integrated into the urban agglomeration of Petrolina in the State of Pernambuco.

[b] La información correspondiente a 1960 se obtuvo de la Sinopse Preliminar do Censo Demográfico, Estado de Bahia.

The 1960 information was obtained from the Sinopse Preliminar do Censo Demográfico, Estado de Bahia.

[c] Incluye a la población total del municipio de Juazeiro.

Includes the total population of the municipality of Juazeiro.

[d] Incluye a la población de la ciudad de Juazeiro.

Includes the population of the city of Juazeiro.

[e] Corresponde al Área Metropolitana de Salvador, que está integrada por la parte urbana de los municipios de Salvador, Camacari, Candeias, Dias d'Avila, Itaparica, Lauro de Freitas, São Francisco do Conde, Simoes Filho y Vera Cruz. Cabe señalar que el Area Metropolitana así delimitada coincide con la porción urbana de la Región Metropolitana de Salvador.

Corresponds to the Metropolitan Area of Salvador, which is made up of the urban part of the municipalities of Salvador, Camaçari, Candeias, Dias d'Avila, Itaparica, Lauro de Freitas, São Francisco do Conde, Simões Filho and Vera Cruz. It should be noted that the Metropolitan Area thus defined coincides with the urban portion of the Metropolitan Region of Salvador.

[f] Ciudad inexistente en 1950.

This city did not exist in 1950.

[g] En 1950 y 1960 aparece como la vila Escondido del antiguo municipio de Prado.

In 1950 and 1960 it appears as Vila Escondido of the former municipality of Prado.

[h] En 1950 aparece como la vila del antiguo municipio de Itambe.

In 1950 it appears as a township of the former municipality of Itambe.

C. SUDESTE / *SOUTHEAST*

MINAS GERAIS

[a] La información correspondiente a 1960 se obtuvo de la Sinopse Preliminar do Censo Demográfico , Estado de Minas Gerais.

The 1960 information was obtained from the Sinopse Preliminar do Censo Demográfico, Estado de Minas Gerais.

[b] En el cómputo de la población total de 1950 se omiten 10 461 personas cuyas boletas de empadronamiento no pudieron ser procesadas.

In the enumeration of the total population in 1950, 10 461 persons were omitted because their census schedules could not be processed.

[c] Corresponde al Área Metropolitana de Belo Horizonte, constituida por la población urbana total de los municipios de Belo Horizonte, Betim, Caeté, Contagem, Ibirité, Lagoa Santa, Nova Lima, Pedro Leopoldo, Raposos, Ribeirão das Neves, Rio Auma, Sabará, Santa Luzia y Vespasiano. Cabe destacar que el Área Metropolitana asi delimitada coincide con la porción urbana de la Región Metropolitana de Belo Horizonte. Incluye, además de la ciudad central, a los centros urbanos de Venda Nova, Betim, Caeté, Contagem, Parque Industrial, Parque Durval de Barros, Ibirité, Sarzedo, Lagoa Santa, Nova Lima, Pedro Leopoldo, Raposos, Justinopolis, Ribeirão das Neves, Rio Auma, Carvalho de Brito, Sabará, San Benito, Santa Luzia, Vespasiano y São José da Lapa.

Corresponds to the Metropolitan Area of Belo Horizonte, which is made up of the total urban population of the municipalities of Belo Horizonte, Betim, Caeté, Contagem, Ibirité, Lagoa Santa, Nova Lima, Pedro Leopoldo, Raposos, Ribeirão das Neves, Rio Auma, Sabará, Santa Luzia and Vespasiano. It should be noted that the Metropolitan Area thus defined coincides with the urban portion of the Metropolitan Region of Belo Horizonte. In addition to the core city, it includes the urban centres of Venda Nova, Betim, Caeté, Contagem, Parque Industrial, Parque Durval de Barros, Ibirité, Sarzedo, Lagoa Santa, Nova Lima, Pedro Leopoldo, Raposos, Justinopolis, Ribeirão das Neves, Rio Auma, Carvalho de Brito, Sabará, San Benito, Santa Luzia, Vespasiano, and São José da Lapa.

[d] Corresponde al aglomerado urbano conformado por las ciudades de Ipatinga y Barra Alegre del municipio de Ipatinga, Coronel Fabriciano y Senador Melo Viana del municipio de Coronel Fabriciano, Timoteo y Cachoeira do Vale del municipio de Timoteo. En 1950, la información se refiere solo a los centros urbanos de Coronel Fabriciano, Barra Alegre y Timoteo, que formaban parte del antiguo municipio de Coronel Fabriciano; en 1960 se repite igual situación, aunque ya aparece la vila de Ipatinga en este último municipio.

Corresponds to the urban agglomeration made up of the cities of Ipatinga and Barra Alegre of the municipality of Ipatinga, Coronel Fabriciano and Senador Melo Viana of the municipality of Coronel Fabriciano, and Timoteo and Cachoeira do Vale of the municipality of Timoteo. In 1950, the information refers only to the urban centres of Coronel Fabriciano, Barra Alegre and Timoteo, which formed part of the former municipality of Coronel Fabriciano; the same occurred in 1960, but at that time the township of Ipatinga already appeared as part of the municipality in question.

[e] Corresponde al aglomerado urbano conformado por las ciudades de João Monlevade y Bela Vista de Minas, pertenecientes a los municipios homónimos. En 1950 no se reportan datos de la segunda de estas ciudades, en tanto que João Monlevade aparece como vila del municipio de Rio Piracicaba; igual situación se presenta en la información censal de 1960.

Corresponds to the urban agglomeration made up of the cities of João Monlevade and Bela Vista de Minas, belonging to the municipalities of the same names. In 1950, no data were reported for the second of these cities, while João Monlevade appears as a township of the municipality of Rio Piracicaba; the same occurred in the 1960 census information.

[f] Corresponde al aglomerado urbano conformado por las ciudades de Pirapora y Buritizeiro, pertenecientes a los municipios homónimos. En 1950 y 1960 ambas aparecen en el municipio de Pirapora.

Corresponds to the urban agglomeration made up of the cities of Pirapora and Buritizeiro, belonging to the municipalities of the same names. In 1950 and 1960, both these cities appear as forming part of the municipality of Pirapora.

[g] Incluye la población de la vila de Ascenção, perteneciente al mismo municipio de Pará de Minas. Aquella localidad no figura como urbana en 1950 ni en 1960.

Includes the population of the township of Ascenção, belonging to the same municipality of Pará de Minas. That locality does not figure as urban in 1950 or 1960.

ESPIRITO SANTO

[a] Corresponde al aglomerado urbano constituido por las ciudades de Vitoria y Goiabeiras del municipio de Vitória, Vila Velha, Ibes, Argolas y São Torquato del municipio de Vila Velha, Serra y Carapagina del municipio de Serra y Cariacica e Itaquari del municipio de Cariacica.

Corresponds to the urban agglomeration made up of the cities of Vitória and Goiabeiras of the municipality of Vitória; Vila Velha, Ibes, Argolas and São Torquato of the municipality of Vila Velha, Serra and Carapagina of the municipality of Serra, and Cariacica and Itaquari of the municipality of Cariacica.

RIO DE JANEIRO

[a] Se trata del Estado de Rio de Janeiro, tal como estaba constituido al 1 de septiembre de 1980. Los datos de los censos anteriores corresponden a agrupaciones de los reportados para dos unidades separadas de la Federación: en 1950, estas constituian el antiguo Estado de Rio de Janeiro y el Distrito Federal; este último se convirtió, mediante la Ley No. 3752 del 14 de abril de 1960, en el Estado de Guanabara, condición que, con leves modificaciones, se mantuvo en 1960.

Refers to the State of Rio de Janeiro as constituted on 1 September 1980. The data from previous censuses correspond to groupings of information for two separate units of the Federation: in 1950 these were the former State of Rio de Janeiro and the Federal District; the latter was changed by Law No. 3752 of 14 April 1960 into the State of Guanabara, and this situation was maintained, with only slight changes, in 1960.

[b] La información correspondiente a 1960 se obtuvo de la Sinopse Preliminar do Censo Demográfico, Estado de Rio de Janeiro. La información de Guanabara consiste en datos definitivos de poblacion residente.

The 1960 information was obtained from the Sinopse Preliminar do Censo Demográfico, Estado de Rio de Janeiro. The information for Guanabara consists of final data on the resident population.

[c] Corresponde al Área Metropolitana de Rio de Janeiro, constituida por la población urbana de los municicipios de Rio de Janeiro (anteriormente el Distrito Federal, en 1950, o el Estado de Guanabara, en 1960 y 1970), Belford Roxo, Duque de Caxias, Guapimirim, Itaborai, Itaguaí, Japeri, Magé, Mangaratiba, Maricá, Nilópolis, Niterói, Nova Iguaçu, Paracambi, Petrópolis, Queimados, São Gonçalo, São João de Meriti y São José do Vale do Rio Preto. Cabe destacar que el Área Metropolitana así delimitada coincide con la porción urbana de la Región Metropolitana de Rio de Janeiro. Además de la ciudad central incluye a las de Nova Iguaçu, Niterói, Duque de Caxias, Belford Roxo, São João de Meriti, São Gonçalo, Petrópolis, Neves, Campos Elyseos, Coelho da Rocha,Mesquita, Nilópolis, Imbarie, Xerem, Seropedica, Coroa Grande (que en 1996 no aparece), Magé, Guapimirim, Inhomirim, Guia de Pacobaiba, Santo Aleiseo, Surui, Margaritiba, Marica, Inoa, Manoel Ribeiro, Olinda, Itauppu (que en 1996 no aparece), Cova, Japeri, Queimados, Cascatinha, São José do Vale do Rio Preto, Ipuva, Monjolo, Sete Pontes y São Mateus.

Corresponds to the Metropolitan Area of Rio de Janeiro, made up of the urban population of the municipalities of Rio de Janeiro (formerly the Federal District, in 1950, or the State of Guanabara, in 1960 and 1970), Belford Roxo, Duque de Caxias, Guapimirim, Itaborai, Itaguaí, Japeri, Magé, Mangaratiba, Maricá, Nilópolis, Niterói, Nova Iguaçu, Paracambi, Petrópolis, Queimados, São Gonçalo, São João de Meriti and São José do Vale do Rio Preto. It should be noted that the Metropolitan Area thus defined coincides with the urban portion of the Metropolitan Region of Rio de Janeiro. In addition to the core city it includes those of Nova Iguaçu, Niterói, Duque de Caxias, Belford Roxo, São José de Meriti, São Gonçalo, Petrópolis, Neves, Campos Elyseos, Coelho da Rocha, Mesquita, Nilópolis, Imbarie, Xerem, Seropedica,

Coroa Grande (which does not appear in 1996), Magé, Guapimirim, Inhomirim, Guia de Pacobaiba, Santo Aleiseo, Surui, Margaritiba, Maricá, Inoa, Manoel Ribeiro, Olinda, Itauppu (which does not appear in 1996), Cova, Japeri, Queimados, Cascatinha, São José do Vale do Rio Preto, Ipuva, Monjolo, Sete Pontes and São Mateus.

d Corresponde al algomerado urbano conformado por las ciudades de Volta Redonda y Barra Mansa, pertenecientes a los municipios homónimos. En 1950 la primera era una vila del municipio de Barra Mansa, aunque constituía el mayor centro urbano de este.

Corresponds to the urban agglomeration made up of the cities of Volta Redonda and Barra Mansa, belonging to the municipalities of the same names. In 1950 the first of these was a township of the municipality of Barra Mansa, although it was the largest urban centre of that municipality.

e En 1950 y 1960 incluye también a la poblacion de la vila de Guarus.

In 1950 and 1960, also includes the population of the township of Guarus.

f Corresponde al aglomerado urbano conformado por las ciudades de Nova Friburgo y Conselheiro Paulista, pertenecientes al municipio homónimo de la primera. En 1950 no se reporta información para Conselheiro Paulista.

Corresponds to the urban agglomeration made up of the cities of Nova Friburgo and Conselheiro Paulista, belonging to the municipality of Nova Friburgo. In 1950, no information was reported for Conselheiro Paulista.

g Corresponde al aglomerado urbano conformado por las ciudades de Cabo Frio y Arraial do Cabo, pertenecientes a sus municipios homónimos respectivamente.

Corresponds to the urban agglomeration made up of the cities of Cabo Frio and Arraial do Cabo, belonging to the municipalities of the same names.

h Corresponde al aglomerado urbano conformado por las ciudades de Resende y Agulhas Nagras, pertenecientes al municipio homónimo de la primera.

Corresponds to the urban agglomeration made up of the cities of Resende and Agulhas Negras, belonging to the municipality of Resende.

i Corresponde al aglomerado conformado por las ciudades de São Pedro da Aldeia e Iguaba Grande. En 1950 no se reportan datos para esta última. Ambas ciudades pertenecen al municipio homónimo de la primera ciudad.

Corresponds to the urban agglomeration made up of the cities of São Pedro da Aldeia and Iguaba Grande, both belonging to the municipality of the first-named. In 1950, no information was reported for Iguaba Grande.

j En 1950 se le conocía como Marques de Valença.

In 1950 this city was known as Marques de Valença.

k En el año 2000 el número de población de Itaguaí corresponde a la población del municipio homónimo y del municipio Seropédica, ya que antes del censo de 2000, censo de 2000, este último era un distrito del municipio de Itaguaí.

In the year 2000, the population given for Itaguai corresponded to the population of the municipality of the same name plus that of the municipality of Seropédica, since before the 2000 census the latter was a district of the municipality of Itaguai.

SÃO PAULO

a La información correspondiente a 1960 se obtuvo de la Sinopse Preliminar do Censo Demográfico, Estado de São Paulo.

The 1960 information was obtained from the Sinopse Preliminar do Censo Demográfico, Estado de São Paulo.

b En 1950 se excluyen 7 588 personas cuyas boletas de empadronamiento no pudieron ser procesadas debido al extravío del material pertinente.

In 1950, 7 588 persons were excluded because their census schedules could not be processed due to the loss of the material in question.

c Corresponde al Área Metropolitana de São Paulo y está constituida por la población urbana de los municipios de São Paulo, Arujá, Barueri, Biritiba-Mirim, Caieiras, Cajamar, Carapicuiba, Cotia, Diadema, Embu, Embu-Guaçu, Ferraz de Vasconcelos, Francisco Morato, Franco da Rocha, Guararema, Guarulhos, Itapecerica da Serra, Itapevi, Itaquaquecetuba, Jandira, Juquitiba, Mariporã, Maua, Moji das Cruzes, Osasco, Pirapora de Bom Jesus, Poá, Ribeirão Pires, Rio Grande da Serra, Salesópolis, Santa Isabel, Santana de Parnaiba, Santo André, São Bernardo do Campo, São Caetano do Sul, Suzano y Taboão da Serra.

Corresponds to the Metropolitan Area of São Paulo, made up of the urban population of the municipalities of São Paulo, Arujá, Barueri, Biritiba-Mirim, Caieiras, Cajamar, Carapicuiba, Cotia, Diadema, Embu, Embu-Guaʇu, Ferraz de Vasconcelos, Francisco Morato, Franco da Rocha, Guararema, Guarulhos, Itapecerica da Serra, Itapevi, Itaquaquecetuba, Jandira, Juquitiba, Mariporá, Maua, Moji das Cruzes, Osasco, Pirapora de Bom Jesus, Poá , Ribeirão Pires, Rio Grande da Serra, Salesópolis, Santa Isabel, Santana de Parnaiba, Santo André, São Bernardo do Campo, São Caetano do Sul, Suzano and Taboão da Serra.

d Corresponde al aglomerado conformado por la población urbana de los municipios de Sorocaba y Votorantim.

Corresponds to the agglomeration made up of the urban population of the municipalities of Sorocaba and Votorantim.

e Corresponde al aglomerado conformado por la población urbana de los municipios de Cubatão, Guarujá, Praia Grande, Santos y São Vicente. Incluye, además a la ciudad de Bertioga.

Corresponds to the agglomeration made up of the urban population of the municipalities of Cubatão, Guarujá, Praia Grande, Santos and São Vicente. Also includes the city of Bertioga.

f Corresponde al aglomerado conformado por la población urbana de los municipios de Campinas, Paulinia, Sumare y Valinhos, además de la ciudad de Hortolandia.

Corresponds to the agglomeration made up of the urban population of the municipalities of Campinas, Paulinia, Sumare and Valinhos, plus the city of Hortolandia.

g Corresponde al aglomerado conformado por la población urbana de los municipios de Jundiai, Campo Limpo Paulista y Varzea Paulista. En 1950, sólo se refiere a la ciudad de Jundiai. Antiguamente, la zona de Varzea Paulista era conocida como Secundio Veiga y formaba parte del municipio de Jundiai.

Corresponds to the agglomeration made up of the urban population of the municipalities of Jundiai, Campo Lindo Paulista and Varzea Paulista. In 1950 it only corresponded to the city of Jundiai. The Varzea Paulista area was formerly known as Secundio Veiga and formed part of the municipality of Jundiai.

h Corresponde al aglomerado conformado por las ciudades de Americana, Nova Odessa y Santa Bárbara d'Oeste, cabeceras de los municipios homónimos.

Corresponds to the agglomeration made up of the cities of Americana, Nova Odessa and Santa Bárbara d'Oeste, which are the capital cities of the municipalities of the same names.

[i] Corresponde al aglomerado conformado por las ciudades de Taubaté y Tremembé, cabeceras de los municipios homonimos.

Corresponds to the agglomeration made up of the cities of Taubaté and Tremembé, which are the capital cities of the municipalities of the same names.

[j] Corresponde al aglomerado conformado por las ciudades de Araraquara y Vila Xavier en el municipio de Araraquara y de Americo Brasiliense, en el municipio homónimo. Vila Xavier no aparece identificado como centro urbano en el censo de 1950 ni en el de 1960, en los cuales las otras dos ciudades figuran dentro del municipio de Araraquara.

Corresponds to the agglomeration made up of the cities of Araraquara and Vila Xavier, in the municipality of Araraquara, and of Americo Brasiliense, in the municipality of the same name. Vila Xavier is not identified as an urban centre in the censuses of 1950 and 1960, in which the other two cities figure as belonging to the municipality of Araraquara.

[k] Corresponde al aglomerado conformado por las ciudades de Mogi-Guacu y Mogi-Mirim, cabeceras de los municipios homónimos.

Corresponds to the agglomeration made up of the cities of Mogi-Guacu and Mogi-Mirim, which are capital cities of the municipalities of the same names.

[l] Corresponde al aglomerado conformado por las ciudades de Guaratinguetá y Aparecida, cabeceras de los municipios homónimos.

Corresponds to the agglomeration made up of the cities of Guaratinguetá and Aparacida, which are capital cities of the municipalities of the same names.

[m] Corresponde al aglomerado conformado por las ciudades de Pindamonhangaba y Moreira Cesar del municipio de Pindamonhangaba. Moreira Cesar no aparece en la información censal de 1950.

Corresponds to the agglomeration made up of the cities of Pindamonhangaba and Moreira Cesar of the municipality of Pindamonhangaba. Moreira Cesar does not appear in the 1950 census information.

[n] Corresponde al aglomerado conformado por las ciudades de Caraguatatuba y Porto Novo, pertenecientes al municipio homónimo de la primera de estas ciudades. Porto Novo no aparece en la información censal de 1950 ni en la de 1960.

Corresponds to the agglomeration made up of the cities of Caraguatatuba and Porto Novo, which belong to the municipality of Caraguatatuba. Porto Novo does not appear in the 1950 or 1960 census information.

[o] Con antelación a 1980 su nombre era Pinhal.

Before 1980 this city's name was Pinhal.

[p] Corresponde al aglomerado conformado por las ciudades de Pereira Barreto y Bela Floresta, pertenecientes al municipio homónimo de la primera de estas ciudades.

Corresponds to the agglomeration made up of the cities of Pereira Barreto and Bela Floresta, belonging to the municipality of Pereira Barreto.

D. SUR / *SOUTH*

PARANÁ

[a] La nómina de ciudades no incluye a Rio Negro del municipio homónimo, que integra el aglomerado urbano de Mafra en el Estado de Santa Catarina.

The list of cities does not include Rio Negro, of the municipality of the same name, which forms part of the urban agglomeration of Mafra in the State of Santa Catarina.

[b] La información correspondiente a 1960 se obtuvo de la Sinopse Preliminar do Censo Demográfico, Estado de Paraná.

The 1960 information was obtained from the Sinopse Preliminar do Censo Demográfico, Estado de Paraná.

[c] Incluye la población del municipio de Rio Negro cuya cabecera integra el aglomerado urbano de Mafra en el Estado de Santa Catarina. No incluye la población del municipio de Porto União, perteneciente al Estado de Santa Catarina y cuya cabecera integra el aglomerado urbano de União da Vitória.

Includes the population of the municipality of Porto União, which belongs to the State of Santa Catarina and whose capital forms part of the urban agglomeration of União da Vitória.

[d] En 1950 se excluyen 13 911 personas cuyas boletas de empadronamiento no pudieron ser procesadas a causa del extravío del material pertinente.

The 1950 census excludes 13 911 persons whose census schedules could not be processed due to the loss of the material in question.

[e] Corresponde al Área Metropolitana de Curitiba, que comprende la población urbana de los municipios de Curitiba, Almirante Tamandaré, Araucária, Balsa Nova, Bocaiúva do Sul, Campina Grande do Sul, Campo Largo, Colombo, Contenda, Mandirituba, Piraquara, Quatro Barras, Rio Branco do Sul y São José dos Pinhais. Cabe destacar que el Área Metropolitana así delimitada coincide con la porción urbana de la Región Metropolitana de Curitiba e incluye a las ciudades cabeceras de los municipios homónimos ya citados, además de Pinhais. En el conteo de 1996 las localidades de Bacacheri, Campo Comprido, Pinheirinho, las localidades de Bacacheri, Campo Comprido, Pinheirinho, Santa Felicidade, Santa Quiteria, Tatuquará, Umbara y Campo Magro están contenidas dentro del municipio de Curitiba.

Corresponds to the Metropolitan Area of Curitiba, made up of the urban population of the municipalities of Curitiba, Almirante Tamandaré, Araucária, Balsa Nova, Bocaiúva do Sul, Campina Grande do Sul, Campo Largo, Colombo, Contenda, Mandirituba, Pirqquara, Quatro Barras, Rio Branco do Sul and São José dos Pinhais. It should be noted that the Metropolitan Area thus defined coincides with the urban portion of the Metropolitan Region of Curitiba and includes the capitals of the municipalities of the same names already referred to, plus Pinhais. In the 1996 count the localities of Bacacheri, Campo Comprido, Pinheirinho, Santa Felicidade, Santa Quiteria, Tatuquará, Umbara and Campo Magno are contained in the municipality of Curitiba.

[f] En 1970 incluye a la población de Esperança y Santo Antônio, localidades no individualizadas en los demás censos.

In 1970, includes the population of Esperança and Santo Antônio, which are localities that were not identified in the other censuses.

[g] En 1970 y 1980 comprende a la población de Piriquitos, que no aparece identificada como urbana en los censos anteriores.

In 1970 and 1980, includes the population of Piriquitos, which is not identified as an urban centre in the previous censuses.

[h] En 1950 era una vila del municipio de Foz do Iguaçu.

In 1950 this was a township in the municipality of Foz do Iguaçu.

[i] Corresponde al aglomerado urbano conformado por las ciudades de Guarapuava, Boqueirão, Carro Quebrado, Jordão y Morro Alto del municipio de Guarapuava. En 1950 y 1960 solo incluye a la población de Guarapuava y Guarapuavinha, pues las demás ciudades no aparecen individualizadas; Guarapuavinha no es identificada en los censos de 1970 y 1980.

Corresponds to the urban agglomeration made up of the cities of Guarapuava, Boqueirão, Carro Quebrado, Jordão and Morro Alto of the municipality of Guarapuava. In 1950 and 1960 it only includes the population of Guarapuava and Guarapuavinha, since the other cities are not identified; Guarapuavinha is not identified in the 1970 and 1980 censuses.

j Ciudad no identificada en el censo de 1950.

City not identified in the 1950 census

k Corresponde al aglomerado urbano conformado por las ciudades de União da Vitória y São Cristovaio, del municipio de União da Vitória, y Porto União, del municipio homónimo en el Estado de Santa Catarina. São Cristovao no aparece individualizada en los censos anteriores al de 1970.

Corresponds to the urban agglomeration made up of the cities of União da Vitória and São Cristovaio, of the municipality of União da Vitória, and Porto União, of the municipality of the same name in the State of Santa Catarina. São Cristovaio is not identified in the censuses before 1970.

l Ciudad no identificada en los censos de 1950 y 1960.

City not identified in the 1950 and 1960 censuses.

m En 1950 aparece como vila del municipio de Clevelandia.

In 1950, appears as a township of the municipality of Clevelandia.

SANTA CATARINA

a La nómina de ciudades no incluye a Porto União del municipio homónimo, que integra la aglomeracion de União de Vitória en el Estado de Paraná.

The list of cities does not include Porto União of the municipality of the same name, which forms part of the agglomeration of União de Vitória in the State of Paraná.

b Incluye a la población del municipio de Porto União cuya cabecera integra el aglomerado urbano de União da Vitória en el Estado de Paraná. No incluye la población del municipio de Rio Negro, perteneciente al Estado de Paraná, cuya cabecera integra el aglomerado urbano de Mafra.

Includes the population of the municipality of Porto União, whose capital city forms part of the urban agglomeration of União de Vitória in the State of Paraná. Does not include the population of the municipality of Rio Negro, belonging to the State of Paraná, whose capital city forms part of the urban agglomeration of Mafra.

c Corresponde al aglomerado urbano conformado por las ciudades de Florianópolis y Lagõa, del municipio de Florianópolis, São José y Barreiros, del municipio de São José, y Palhoca, del municipio homónimo. En 1950 y 1960, Barreiros no aparece como centro urbano.

Corresponds to the urban agglomeration made up of the cities of Florianópolis and Lagõa, of the municipality of Florianópolis; São José and Barreiros, of the municipality of São José, and Palhoca, of the municipality of the same name. In 1950 and 1960, Barreiros does not appear as an urban centre.

d Comprende a la totalidad de la población urbana del municipio de Joinvile, que incluye a las localidades de Bõa Vista y de Pirrabeiraba; en 1960 y 1970, Bõa Vista aparece como vila dentro del municipio y en 1980 se hace parte de la ciudad central.

Includes the whole of the urban population of the municipality of Joinville, which includes the localities of Boa Vista and Pirrabeiraba; in 1960 and 1970, Boa Vista appears as a township in that municipality, and in 1980 it becomes part of the core city.

e Corresponde al aglomerado urbano conformado por las ciudades de Itajai y Navegantes, de los municipios homónimos. No se reportan datos sobre Navegantes con anterioridad al censo de 1970.

Corresponds to the urban agglomeration made up of the cities of Itajai and Navegantes, of the municipalities of the same names. No data are reported for Navegantes before the 1970 census.

f Corresponde al aglomerado urbano conformado por las ciudades de Criuciuma y Rio Maina del municipio de Criuciuma; en 1950, Rio Maina no figura como localidad urbana.

Corresponds to the urban agglomeration made up of the cities of Criuciuma and Rio Maina of the municipality of Criuciuma; in 1950, Rio Maina does not figure as an urban locality.

g Corresponde al aglomerado urbano conformado por las ciudades de Camboriú y Balneário de Camboriú, de los municipios homónimos. Con antelación a 1970 los datos se refieren sólo a la ciudad de Camboriú, pues no se proporciona informacion sobre el Balneário Camboriú en los censos anteriores.

Corresponds to the urban agglomeration made up of the cities of Camboriú and Balneário de Camboriú, of the municipalities with the same names. Before 1970, the data only refer to the city of Camboriú, since no information is provided on Balneário de Camboriú in previous censuses.

h Corresponde al aglomerado urbano conformado por las ciudades de Mafra, en el municipio homónimo, y Rio Negro, perteneciente al Estado de Paraná.

Corresponds to the urban agglomeration made up of the cities of Mafra, in the municipality of the same name, and Rio Negro, belonging to the State of Paraná.

RIO GRANDE DO SUL

a La información correspondiente a 1960 se obtuvo de la Sinopse Preliminar do Censo Demográfico, Estado de Rio Grande do Sul, 1960.

The 1960 information was obtained from the Sinopse Preliminar do Censo Demográfico, Estado de Rio Grande do Sul, 1960.

b Corresponde al Área Metropolitana de Porto Alegre, que está constituida por la poblacion urbana de los municipios de Porto Alegre, Alvorada, Cachoeirinha, Campo Bom, Canoas, Estancia Velha, Esteio, Gravatai, Guaiba, Novo Hamburgo, Sao Leopoldo, Sapiranga, Sapucaia do Sul y Viamao. Cabe destacar que el Área Metropolitana así delimitada coincide con la porción urbana de la Región Metropolitana de Porto Alegre.

Corresponds to the Metropolitan Area of Porto Alegre, made up of the urban population of the municipalities of Porto Alegre, Alvorada, Cachoeirinha, Campo Bom, Canoas, Estancia Velha, Esteio, Gravatai, Guaiba, Novo Hamburgo, São Leopoldo, Sapiranga, Sapucaia do Sul and Viamao. It should be noted that the Metropolitan Area thus defined coincides with the urban portion of the Metropolitan Region of Porto Alegre.

c En 1980 incluye a la localidad de Ilha dos Marinheiros del mismo municipio de Rio Grande; esta localidad no aparece identificada en los censos de años anteriores.

The 1980 census includes the locality of Ilha dos Marinheiros of the same municipality of Rio Grande; this locality is not identified in the censuses of previous years.

d En 1950 se denominaba Livramento.

In 1950 this city was called Livramento.

E. CENTRO - OESTE / *CENTRE - WEST*

MATO GROSSO DO SUL

[a] Los datos del Estado correspondientes a los años 1950, 1960 y 1970 son aproximados y se basan en agrupaciones de municipios pertenecientes al antiguo Estado de Mato Grosso.

The data for this State for 1950, 1960 and 1970 are only approximate and are based on groups of municipalities belonging to the former State of Mato Grosso.

[b] La información correspondiente a 1960 se obtuvo de la Sinopse Preliminar do Censo Demográfico, Estado de Mato Grosso.

The 1960 information was obtained from the Sinopse Preliminar do Censo Demográfico, Estado de Mato Grosso.

[c] Corresponde al aglomerado urbano conformado por las ciudades de Corumbá y Ladário, pertenecientes a los municipios homónimos; en 1950 Ladário era una vila del municipio antiguo de Corumba.

Corresponds to the urban agglomeration made up of the cities of Corumbá and Ladário, belonging to the municipalities of the same names; in 1950 Ladário was a township in the former municipality of Corumbá.

MATO GROSSO

[a] Los datos totales del Estado correspondientes a 1950, 1960 y 1970 son aproximados y se basan en agrupaciones de municipios pertenecientes al antiguo Estado de Mato Grosso.

The data for this State for 1950, 1960 and 1970 are only approximate and are based on groups of municipalities belonging to the former State of Mato Grosso.

[b] La información correspondiente a 1960 se obtuvo de la Sinopse Preliminar do Censo Demográfico, Estado de Mato Grosso.

The 1960 information was obtained from the Sinopse Preliminar do Censo Demográfico, Estado de Mato Grosso.

[c] Corresponde al aglomerado urbano conformado por las ciudades de Cuiba y Coxipo da Ponte, del municipio de Cuiba, Varzea Grande y Porto Velho, del municipio de Varzea Grande. La localidad de Porto Velho no aparece individualizada en la información censal de 1950 ni en la de 1960.

Corresponds to the urban agglomeration made up of the cities of Cuiba and Coxipo da Ponte, of the municipality of Cuiba, and Varzea Grande and Porto Velho, of the municipality of Varzea Grande. The locality of Porto Velho is not identified in the 1950 or 1960 census information.

[d] En 1950 aparece como vila del municipio de Poxoreo.

In 1950 this city appears as a township in the municipality of Poxoreo.

GOIÁS-DISTRITO FEDERAL

[a] Comprende al Estado de Goiás y al Distrito Federal que se creó en el territorio de aquel Estado, y aparece identificado como unidad de la Federación desde el censo de 1960, con motivo de la transferencia de la capital federal desde Rio de Janeiro a Brasilia. En tanto, el antiguo Distrito Federal se convirtió en el Estado de Guanabará y, más tarde, fue incorporado al Estado de Rio de Janeiro.

Comprises the State of Goiás and the Federal District which was formed in the territory of that State and is identified as a unit of the Federation since the 1960 census, due to the transfer of the federal capital from Rio de Janeiro to Brasilia. Similarly, the former Federal District became the State of Guanabará, which was later incorporated into the State of Rio de Janeiro.

[b] La información correspondiente a 1960 se obtuvo de la Sinopse Preliminar do Censo Demográfico, Estado de Goiás. Los datos de 1960 relativos al Distrito Federal son los definitivos y se refieren a la población residente (de derecho).

The 1960 information was obtained from the Sinopse Preliminar do Censo Demográfico, Estado de Goiás. The 1960 information on the Federal District is definitive and refers to the de jure resident population.

[c] Los datos correspondientes a los años 1950, 1960, 1970 y 1980 comprenden también al Estado de Tocantins. La cifras correspondientesa 1996 excluyen a Tocantins, que a partir de 1988 constituye una entidad estadual independiente.

The 1950, 1960, 1970 and 1980 data also include the State of Tocantins. The 1996 data exclude Tocantins, which became an independent State as from 1988.

[d] Corresponde a la población urbana total del Distrito Federal e incluye a Brasilia y a las ciudades satélites (subordinadas a la administración central del Distrito Federal), que se sitúan en un radio aproximado de 40 km a partir del llamado Plano Piloto (ciudad central). La transferencia de la capital federal hacia el interior del país ya estaba prevista en la primera constitución republicana de 1891, pero la selección del sitio sólo tuvo lugar en 1955, tras detallados estudios de una comisión de técnicos. El Plano Piloto, cuyo diseño urbanístico se debe a Lucio Costa y cuya arquitectura es obra de Oscar Niemeyer, consta de dos ejes fundamentales —el vial y el monumental— que se entrecruzan articulando la estructura urbana de Brasilia. La nueva capital fue inaugurada el 21 de abril de 1960, y su función esencial es de índole político-administrativa, además de constituir el nucleo residencial de muchos funcionarios públicos. La mayor de las ciudades, donde reside una alta proporción de la población urbana del Distrito Federal, es Taguatinga, que concentra actividades industriales y comerciales. Otras ciudades satélites son Sobradinho, Gama, Planaltina y Braslandia. Como el Distrito Federal fue creado con parte de los territorios que integraban los antiguos municipios de Formosa y Luziânia, el dato correspondiente a 1950 se refiere a la ciudad de Planaltina y sólo se proporciona como elemento de referencia.

Corresponds to the total urban population of the Federal District and includes Brasilia and the satellite cities (under the central administration of the Federal District) which are located within a radius of approximately 40 km from the "Plano Piloto" (the core city). The transfer of the federal capital into the interior of the country was already envisaged in the first Constitution of the Republic in 1891, but the actual location was only selected in 1955, after detailed studies by a technical commission. The "Plano Piloto", whose urban layout was designed by Lucio Costa and whose architecture is the work of Oscar Niemeyer, consists of two basic axes — the road axis and the monumental axis— which cross each other to form the urban structure of Brasilia. The new capital was inaugurated on 21 April 1960, and its essential function is political and administrative, as well as forming the place of residence of many public officials. The largest of the satellite cities, where a large proportion of the urban population of the Federal District live, is Taguatinga, where most of the industrial and commercial activities are located. Other satellite cities are Sobradinho, Gama, Planaltina and Braslandia. As the Federal District was formed with part of the territory of the former municipalities of Formosa and Luziânia, the 1960 data refer to the city of Planaltina and are only provided as a reference item.

[e] Corresponde al aglomerado urbano conformado por las ciudades de Goiânia y Aparecida de Goiânia, localizadas en los municipios homónimos. En 1950 no se reportan datos sobre la segunda de estas ciudades y en 1960 la misma aparece como vila del municipio de Goiânia. A partir de 1960 se incluye también la población de Senador Canedo, vila del municipio de Goiânia y en 1980 se considera, además, a la población de Vila Brasilia, perteneciente al municipio de Aparecida de Goiânia; ninguna de estas localidades se identifica en el censo de 1950 y Senador Canedo solo aparece en la información censal de 1980.

Corresponds to the urban agglomeration made up of the cities of Goiânia and Aparecida de Goiânia in the municipalities of the same names. In 1950, no data were reported on the latter of these cities, while in 1960 it appears as a township in the municipality of Goiânia. As from 1960, the information also includes the population of Senador Canedo, a township in the municipality of Goiânia, and the 1980 figures also include the population of Vila Brasilia, belonging to the municipality of Aparecida de Goiânia; none of these localities were identified in the 1950 census, and Senador Canedo only appears in the 1980 census information.

[f] Ciudad no identificada en el censo de 1950. A partir de 1996 esta ciudad pertenece al Estado de Tocantins.

This city was not identified in the 1950 census. As from 1996 it belongs to the State of Tocantins.

[g] En 1950 era una vila del municipio de Jaraguá.

In 1950 this city was a township in the municipality of Jaraguá.

Cuadro 16 / *Table 16*

CHILE: POBLACIÓN CENSADA Y TASAS DE CRECIMIENTO MEDIO ANUAL, SEGUN CIUDADES

CHILE: POPULATION ENUMERATED AND ANNUAL AVERAGE GROWTH RATES, BY CITIES

1950-2002

REGIÓN / *REGION* Ciudades / *Cities*	Población / *Population*						Tasa de crecimiento (por cien) *Annual growth rate (per cent)*					
	1952	1960	1970	1982	1992	2002	1952-1960	1960-1970	1970-1982	1982-1992	1992-2002	1952-2002
Total país / *Whole Country*												
Población total	5 932 995	7 374 115	8 884 768	11 329 736	13 348 401	15 116 435	2.5	2.0	2.0	1.6	1.2	1.9
Total population												
Población urbana total	3 601 612	5 028 060	6 675 137	9 316 120	11 140 405	13 090 113	3.9	3.0	2.8	1.8	1.6	2.6
Total urban population												
Población rural total	2 331 383	2 346 055	2 209 631	2 013 616	2 207 996	2 026 322	0.1	-0.6	-0.8	0.9	-0.9	-0.3
Total rural population												
Población localidades de 2 000 y más hab.	3 491 013	4 773 844	6 382 213	8 930 541	11 243 802	13 225 991	3.6	3.1	2.8	2.3	1.6	2.7
Population living in localities of 2 000 or more inhab.												
A. NORTE GRANDE / *FAR NORTH*												
I REGIÓN DE TARAPACÁ												
Población total	102 789	123 070	174 981	275 144	339 579	428 594	2.1	3.7	3.8	2.1	2.3	2.9
Total population												
Población urbana total [a]	78 422	107 211	159 439	257 846	318 925	403 138	3.6	4.2	4.0	2.1	2.3	3.3
Total urban population												
Población rural total	24 367	15 859	15 542	17 298	20 654	25 456	-5.0	-0.2	0.9	1.8	2.1	0.1
Total rural population												
Población localidades de 2 000 y más hab.	70 693	78 956	156 041	251 974	315 955	400 777	1.3	7.3	4.0	2.3	2.4	3.5
Population living in localities of 2 000 or more inhab.												
Iquique [b]	39 789	50 655	64 477	110 153	145 139	214 586	2.8	2.6	4.5	2.8	3.9	3.4
Iquique	39 515	50 655	64 477	110 153	145 139	214 586	2.9	2.6	4.5	2.8	3.9	3.4
Isla Serrano	274	-	-	-	-	-	-	-	-	-	-	-
Arica [c]	19 628	21 000	87 726	139 320	161 333	175 133	0.8	15.2	3.9	1.5	0.8	4.4
II REGIÓN DE ANTOFAGASTA												
Población total	184 824	215 219	251 906	341 702	410 724	493 984	1.8	1.7	2.5	1.8	1.8	2.0
Total population												
Población urbana total [a]	169 267	203 997	243 286	337 050	399 515	482 546	2.2	1.9	2.7	1.7	1.9	2.1
Total urban population												
Población rural total	15 557	11 222	8 620	4 652	11 209	11 438	-3.8	-2.8	-5.1	8.8	0.2	-0.6
Total rural population												
Población localidades de 2 000 y más hab.	155 121	196 022	236 838	333 268	397 981	481 179	2.7	2.0	2.8	1.8	1.9	2.3
Population living in localities of 2 000 or more inhab.												
Antofagasta	62 272	87 860	125 086	185 486	225 316	295 792	4.0	3.8	3.3	1.9	2.7	3.1
Calama [b]	37 646	51 559	68 359	98 575	119 692	136 600	3.7	3.0	3.1	1.9	1.3	2.6
Calama	12 970	26 166	45 863	81 684	106 970	126 135	8.2	6.0	4.8	2.7	1.6	4.5
Chuchicamata	24 223	24 798	22 126	16 891	12 722	10 465	0.3	-1.2	-2.3	-2.8	-2.0	-1.7
Fáb. Nac. de Explosivos	453	595	370	-	-	-	3.2	-5.1	-	-	-	-
Tocopilla [c]	19 355	21 580	21 980	21 883	24 574	23 986	1.3	0.2	-0.0	1.2	-0.2	0.4
Tocopilla	19 353	21 509	21 980	21 883	24 574	23 986	1.2	0.2	-0.0	1.2	-0.2	0.4
Caleta Boy	2	71	-	-	-	-	41.5	-	-	-	-	-
B. NORTE CHICO / *MID NORTH*												
III REGIÓN DE ATACAMA												
Población total	80 113	116 235	152 616	183 407	230 873	254 336	4.3	2.9	1.5	2.3	1.0	2.3
Total population												
Población urbana total a	48 630	85 459	128 783	167 282	208 960	232 619	6.6	4.4	2.2	2.2	1.1	3.1
Total urban population												

Cuadro 16 (continuación 1) / *Table 16 (continued 1)*

CHILE: POBLACIÓN CENSADA Y TASAS DE CRECIMIENTO MEDIO ANUAL, SEGUN CIUDADES

CHILE: POPULATION ENUMERATED AND ANNUAL AVERAGE GROWTH RATES, BY CITIES

1950-2002

REGIÓN / *REGION* Ciudades / *Cities*	Población / *Population*						Tasa de crecimiento (por cien) *Annual growth rate (per cent)*					
	1952	1960	1970	1982	1992	2002	1952-1960	1960-1970	1970-1982	1982-1992	1992-2002	1952-2002
(continuación III Región de Atacama / *III Atacama Region continued*)												
Población rural total	31 483	30 776	23 833	16 125	21 913	21 717	-0.3	-2.7	-3.3	3.1	-0.1	-0.7
Total rural population												
Población localidades de 2 000 y más hab.	40 728	69 199	120 444	159 978	206 010	231 418	6.2	5.9	2.4	2.5	1.2	3.5
Population living in localities of 2 000 or more inhab.												
Copiapo b	21 233	32 584	45 194	69 045	98 188	125 983	5.0	3.5	3.5	3.5	2.5	3.6
Copiapó	19 535	30 123	39 929	69 045	98 188	125 983	5.0	3.0	4.6	3.5	2.5	3.7
San Fernando	1 698	2 461	5 265	-	-	-	4.3	8.1	-	-	-	-
Vallenar c	9 775	16 888	30 658	38 375	42 725	43 750	6.4	6.3	1.9	1.1	0.2	3.0
Vallenar	8 790	15 693	26 800	38 375	42 725	43 750	6.7	5.7	3.0	1.1	0.2	3.2
Los Canales	314	869	3 858	-	-	-	11.8	15.9	-	-	-	-
Gómez	330	326	-	-	-	-	-0.1	-	-	-	-	-
Cobos	341	-	-	-	-	-	-	-	-	-	-	-
IV REGIÓN DE COQUIMBO												
Población total	262 169	308 991	340 215	419 956	504 387	603 210	1.9	1.0	1.8	1.8	1.8	1.7
Total population												
Población urbana total [a]	103 230	160 148	205 025	309 149	355 284	470 922	5.1	2.6	3.4	1.4	2.8	3.0
Total urban population												
Población rural total	158 939	148 843	135 190	110 807	149 103	132 288	-0.8	-1.0	-1.7	3.0	-1.2	-0.4
Total rural population												
Población localidades de 2 000 y más hab.	107 621	141 234	184 367	261 754	354 436	508 548	3.2	2.8	2.9	3.0	3.6	3.1
Population living in localities of 2 000 or more inhab.												
La Serena-Coquimbo [b]	67 283	85 993	115 606	145 469	220 172	302 131	2.9	3.2	1.9	4.1	3.2	3.0
La Serena	39 197	48 717	63 487	83 283	109 293	147 815	2.5	2.8	2.3	2.7	3.0	2.7
Coquimbo	28 086	37 276	52 119	62 186	110 879	154 316	3.3	3.6	1.5	5.8	3.3	3.4
Ovalle [c]	18 581	26 457	33 368	44 205	56 067	69 354	4.1	2.5	2.3	2.4	2.1	2.6
Ovalle	17 573	25 282	31 756	43 023	53 515	66 405	4.2	2.4	2.5	2.2	2.2	2.7
La Chimba	1 008	1 175	1 612	1 182	2 552	2 949	1.8	3.4	-2.6	7.7	1.4	2.1
Illapel	8 266	10 395	12 246	15 523	18 868	21 826	2.7	1.7	2.0	2.0	1.5	1.9
C. NÚCLEO CENTRAL / *CENTRAL ZONE*												
V REGIÓN DE VALPARAÍSO												
Población total	677 487	824 936	973 988	1 210 077	1 384 336	1 539 852	2.3	1.8	1.8	1.3	1.1	1.6
Total population												
Población urbana total	508 276	673 892	832 162	1 093 162	1 248 255	1 409 902	3.3	2.2	2.3	1.3	1.2	2.0
Total urban population												
Población rural total	169 211	151 044	141 826	116 915	136 081	129 950	-1.3	-0.7	-1.6	1.5	-0.5	-0.5
Total rural population												
Población localidades de 2 000 y más hab.	504 816	643 337	791 587	1 018 860	1 245 852	1 422 059	2.8	2.2	2.1	2.0	1.3	2.1
Population living in localities of 2 000 or more inhab.												
Valparaíso [a]	344 802	437 882	529 780	655 804	750 713	815 325	2.8	2.0	1.8	1.4	0.8	1.7
Viña del Mar	88 238	124 071	187 956	249 977	303 589	286 931	4.0	4.4	2.4	1.9	-0.6	2.4
Valparaíso	220 026	255 356	253 533	265 718	274 228	275 141	1.7	-0.1	0.4	0.3	0.0	0.4
Quilpué	23 201	36 753	54 130	84 291	102 233	126 893	5.4	4.1	3.7	1.9	2.2	3.4
Villa Alemana	13 337	21 702	34 161	55 818	70 663	94 802	5.7	4.8	4.1	2.4	2.9	3.9
Concón	-	-	-	-	-	31 558	-	-	-	-	-	-
San Antonio [b]	58 451	81 694	94 908	118 016	139 023	164 808	3.9	1.6	1.8	1.6	1.7	2.1
Barrancas	8 426	-	-	-	-	27 069	-	-	-	-	-	2.3

Cuadro 16 (continuación 2) / *Table 16 (continued 2)*

CHILE: POBLACIÓN CENSADA Y TASAS DE CRECIMIENTO MEDIO ANUAL, SEGUN CIUDADES

CHILE: POPULATION ENUMERATED AND ANNUAL AVERAGE GROWTH RATES, BY CITIES

1950-2002

REGIÓN / *REGION* Ciudades / *Cities*	Población / *Population*						Tasa de crecimiento (por cien) *Annual growth rate (per cent)*					
	1952	1960	1970	1982	1992	2002	1952-1960	1960-1970	1970-1982	1982-1992	1992-2002	1952-2002
(continuación V Región de Valparaíso / *V Valparaiso Region continued*)												
San Antonio	9 992	26 917	46 734	61 533	43 267	24 383	11.5	5.9	2.3	-3.5	-5.7	1.8
Lo Gallardo	1 075	1 137	1 217	1 221	-	19 495	0.7	0.7	0.0	-	-	5.8
Llolleo	6 594	9 955	165	-	31 475	12 488	4.8	-43.6	-	-	-9.2	1.3
Rocas de Santo Domingo	510	809	749	1 204	2 081	4 737	5.4	-0.8	4.0	5.5	8.2	4.5
Tejas Verdes	839	1 665	1 731	-	-	-	8.0	0.4	-	-	-	-
Quillota [c]	31 015	41 211	44 312	54 058	62 200	76 636	3.3	0.8	1.7	1.4	2.1	1.8
Quillota	24 723	33 866	39 222	44 928	53 765	66 025	3.7	1.6	1.1	1.8	2.1	2.0
La Cruz	4 926	5 690	3 198	6 946	8 435	10 611	1.7	-6.1	6.5	1.9	2.3	1.5
Boco	1 366	1 655	1 892	2 184	-	-	2.2	1.4	1.2	-	-	-
Los Andes [d]	21 131	21 617	25 681	37 395	51 316	62 930	0.3	1.8	3.1	3.2	0.8	2.2
Los Andes	18 331	20 448	23 542	34 712	46 346	55 388	1.3	1.5	3.2	2.9	1.8	2.2
San Esteban	397	1 169	2 139	2 683	4 970	7 542	12.6	6.4	1.9	6.2	4.2	5.9
Coquimbito	1 988	-	-	-	-	-	-	-	-	-	-	-
San Rafael	415	-	-	-	-	-	-	-	-	-	-	-
San Felipe [e]	16 848	20 151	27 085	34 312	44 327	57 760	2.1	3.1	2.0	2.6	2.2	2.5
San Felipe	15 476	19 048	26 074	31 730	44 327	55 267	2.4	3.3	1.6	3.3	-28.8	2.5
Almendral	1 073	1 103	1 011	2 582	-	2 493	0.3	-0.9	7.8	-	-	1.7
Miraflores	299	-	-	-	-	-	-	-	-	-	-	
La Calera [f]	16 128	22 145	29 336	38 354	44 422	47 836	3.7	3.0	2.2	1.5	0.7	2.2
La Calera	13 047	18 134	24 616	38 354	28 205	31 613	3.8	3.3	3.7	-3.1	1.1	1.8
Artificio de la Calera	2 835	3 645	3 977	-	8 900	10 135	2.9	0.9	-	-	1.3	2.5
Las Cabritas	246	366	743	-	7 317	6 088	4.6	7.5	-	-	-1.8	6.4
Centenario	292	-	-	-	-	-	-	-	-	-	-	-
La Palmilla	357	-	-	-	-	-	-	-	-	-	-	-
Limache [g]	14 280	19 638	23 214	32 792	49 087	59 162	3.7	1.8	2.9	4.0	1.9	2.8
Limache	4 422	14 488	15 149	22 760	29 693	28 861	13.8	0.5	3.4	2.7	-0.3	3.8
Limachito	42	55	604	-	-	6 087	3.1	25.5	-	-	-	9.9
San Francisco de Limache	6 363	-	-	-	-	-	-	-	-	-	-	-
La Ligua	3 453	5 095	7 461	10 032	19 394	24 214	4.5	4.1	2.5	6.6	2.2	3.9
REGIÓN METROPOLITANA												
Población total	1 704 099	2 370 542	3 156 400	4 318 097	5 257 937	6 061 185	3.8	3.1	2.6	2.0	1.4	2.5
Total population												
Población urbana total	1 489 386	2 146 556	2 959 069	4 152 230	5 074 681	5 875 013	4.3	3.4	2.8	2.0	1.5	2.7
Total urban population												
Población rural total	214 713	223 986	197 331	165 867	183 256	186 172	0.5	-1.3	-1.4	1.0	0.2	-0.3
Total rural population												
Población localidades de 2 000 y más hab.	1 489 937	2 149 047	2 928 329	4 162 905	5 247 641	5 979 634	7.8	7.9	-2.3	7.6	1.2	4.1
Population living in localities of 2 000 or more inhab.												
Santiago [a]	1 436 522	2 071 552	2 791 972	3 919 903	4 729 118	5 392 428	4.0	2.8	3.4	1.9	1.3	2.6
Puente Alto	23 763	43 557	67 340	110 153	254 127	492 603	7.1	4.6	4.1	8.4	6.6	6.1
Maipú	8 524	41 778	111 830	114 117	252 500	464 882	18.5	10.5	0.2	7.9	6.1	8.0
La Florida	5 423	11 771	50 859	191 883	328 767	365 563	9.0	15.6	11.1	5.4	1.1	8.4
Las Condes	28 265	81 996	157 565	175 735	208 063	249 893	12.4	7.0	0.9	1.7	1.8	4.4
San Bernardo	38 240	57 470	100 225	117 187	179 398	241 138	4.7	5.9	1.3	4.3	3.0	3.7
Peñalolén	-	-	-	137 298	179 781	216 060	-	-	-	2.7	1.8	-
Santiago	664 575	646 522	517 473	232 667	230 977	200 792	-0.3	-2.4	-6.7	-0.1	-1.4	-2.4
Pudahuel	-	-	-	97 578	133 393	192 258	-	-	-	3.1	3.7	-

Cuadro 16 (continuación 3) / *Table 16 (continued 3)*

CHILE: POBLACIÓN CENSADA Y TASAS DE CRECIMIENTO MEDIO ANUAL, SEGUN CIUDADES

CHILE: POPULATION ENUMERATED AND ANNUAL AVERAGE GROWTH RATES, BY CITIES

1950-2002

REGIÓN / *REGION* Ciudades / *Cities*	Población / *Population*						Tasa de crecimiento (por cien) *Annual growth rate (per cent)*					
	1952	1960	1970	1982	1992	2002	1952-1960	1960-1970	1970-1982	1982-1992	1992-2002	1952-2002
(continuación Región Metropolitana / *Metropolitan Region continued*)												
La Pintana	-	-	-	73 932	169 640	190 085	-	-	-	8.3	1.1	-
El Bosque	-	-	-	143 717	172 854	175 594	-	-	-	1.8	0.2	-
Ñuñoa	124 226	205 223	279 047	168 919	172 575	163 511	5.8	3.3	-4.2	0.2	-0.5	0.6
Cerro Navia	-	-	-	137 777	155 735	148 312	-	-	-	1.2	-0.5	-
Recoleta	-	-	-	164 292	164 767	148 220	-	-	-	0.0	-1.1	-
Renca	28 470	51 540	66 394	93 928	128 972	133 518	6.9	2.7	2.9	3.2	0.3	3.1
Conchalí	80 368	158 404	243 884	157 884	152 919	133 256	7.9	4.6	-3.6	-0.3	-1.4	1.0
La Granja	12 467	65 538	157 657	109 168	133 285	132 520	19.3	9.3	-3.1	2.0	-0.1	4.7
Estación Central	-	-	-	147 918	140 896	130 394	-	-	-	-0.5	-0.8	-
Quilicura	1 460	3 062	11 880	20 229	38 902	125 999	8.6	14.4	4.4	6.5	11.7	8.9
Providencia	69 118	83 551	85 678	115 449	111 182	120 874	2.2	0.3	2.5	-0.4	0.8	1.1
Pedro Aguirre Cerda	-	-	-	145 207	130 441	114 560	-	-	-	-1.1	-1.3	-
Lo Espejo	-	-	-	124 462	120 075	112 800	-	-	-	-0.4	-0.6	-
Macul	-	-	-	113 100	120 708	112 535	-	-	-	0.7	-0.7	-
Lo Prado	-	-	-	103 575	110 933	104 316	-	-	-	0.7	-0.6	-
Quinta Normal	123 571	150 560	138 007	128 989	116 349	104 012	2.3	-0.9	-0.6	-1.0	-1.1	-0.3
San Joaquín	-	-	-	123 904	114 017	97 625	-	-	-	-0.8	-1.6	-
La Reina	-	-	55 235	80 452	92 410	96 762	-	-	3.1	1.4	0.5	-
San Ramón	-	-	-	99 410	100 817	94 906	-	-	-	0.1	-0.6	-
La Cisterna	58 526	152 686	245 036	95 863	94 712	85 118	11.2	5.0	-7.8	-0.1	-1.1	0.7
Vitacura	-	-	-	72 038	79 375	81 499	-	-	-	1.0	0.3	-
San Miguel	145 541	244 185	321 250	88 764	82 869	78 872	6.0	2.9	-10.7	-0.7	-0.5	-1.2
Huechuraba	-	-	-	56 313	60 957	74 070	-	-	-	0.8	1.9	-
Lo Barnechea	-	-	-	24 258	46 279	72 496	-	-	-	6.5	4.5	-
Cerrillos	-	-	-	67 013	72 649	71 906	-	-	-	0.8	-0.1	-
Independencia	-	-	-	86 724	77 794	65 479	-	-	-	-1.1	-1.7	-
Barrancas	23 985	73 709	182 612	-	-	-	13.1	9.7	-	-	-	-
Penaflor [b]	9 729	15 372	20 072	36 497	46 711	63 209	5.3	2.8	5.0	2.5	3.0	3.7
Peñaflor	7 499	10 699	15 456	36 497	35 193	41 338	4.1	3.9	7.2	-0.4	1.6	3.4
Malloco	2 230	4 673	4 616	-	11 518	21 871	8.6	-0.1	-	-	6.4	4.6
Colina	1 234	2 445	7 362	15 504	33 459	62 811	8.0	11.7	6.2	7.7	6.3	7.9
Melipilla	11 525	15 593	23 903	33 684	45 722	60 898	3.5	4.5	2.9	3.1	2.9	3.3
Buin [c]	16 791	9 189	14 893	24 754	33 059	53 506	-7.0	5.1	4.2	2.9	4.8	2.3
Buin	4 202	5 427	11 791	18 071	23 089	40 151	3.0	8.3	3.6	2.5	5.5	4.5
Maipo	1 774	2 361	2 049	3 502	5 648	8 471	3.3	-1.5	4.5	4.8	4.1	3.1
Linderos	1 125	1 401	1 053	3 181	4 322	4 884	2.6	-3.0	9.2	3.1	1.2	2.9
Talagante	7 966	11 560	16 542	24 884	37 198	49 957	4.3	3.8	3.4	4.0	2.9	3.7
Padre Hurtado [d]	1 724	3 976	9 872	18 186	25 783	34 257	9.7	9.7	5.1	3.5	2.8	6.0
Padre Hurtado	1 411	2 892	3 898	18 060	25 783	34 257	8.3	3.2	12.8	3.6	2.8	6.4
Santa Rosa de Chena	313	1 084	5 974	126	-	-	14.5	18.2	-32.2	-	-	-
Paine	2 278	2 720	4 530	7 346	19 973	31 622	2.1	5.4	4.0	10.0	4.6	5.3
Lampa	1 187	1 698	2 922	4 405	16 373	28 229	4.2	5.8	3.4	13.1	5.4	6.3
El Monte	3 619	5 079	6 964	13 334	17 843	22 284	3.9	3.4	5.4	2.9	2.2	3.6
VI REGIÓN DEL LIBERTADOR BERNARDO O'HIGGINS												
Población total *Total population*	364 124	417 979	475 386	586 672	696 369	780 627	1.6	1.4	1.8	1.7	1.1	1.5

Cuadro 16 (continuación 4) / *Table 16 (continued 4)*

CHILE: POBLACIÓN CENSADA Y TASAS DE CRECIMIENTO MEDIO ANUAL, SEGUN CIUDADES

CHILE: POPULATION ENUMERATED AND ANNUAL AVERAGE GROWTH RATES, BY CITIES

1950-2002

REGIÓN / *REGION* Ciudades / *Cities*	Población / *Population*						Tasa de crecimiento (por cien) *Annual growth rate (per cent)*					
	1952	1960	1970	1982	1992	2002	1952-1960	1960-1970	1970-1982	1982-1992	1992-2002	1952-2002
(continuación VI Región del Libertador Bernardo O'Higgins / *VI Libertador Bernardo O'Higgins Region continued*)												
Población urbana total	127 328	190 138	234 950	375 800	445 080	548 584	4.7	2.3	3.9	1.7	2.1	2.9
Total urban population												
Población rural total	236 796	227 841	240 436	210 872	251 289	232 043	-0.4	0.6	-1.1	1.8	-0.8	-0.0
Total rural population												
Población localidades de 2 000 y más hab.	113 120	139 214	198 418	297 260	428 534	517 897	2.4	3.8	3.4	3.7	1.9	3.0
Population living in localities of 2 000 or more inhab.												
Rancagua [a]	42 393	54 699	88 665	142 442	184 942	213 133	3.0	5.1	4.0	2.6	1.4	3.2
Rancagua	42 086	54 230	88 227	139 925	179 638	206 971	2.9	5.2	3.8	2.5	1.4	3.2
Gultro	307	469	438	2 517	5 304	6 162	4.9	-0.7	14.6	7.5	1.5	6.0
San Fernando	17 598	21 774	27 997	32 432	42 684	49 519	2.5	2.7	1.2	2.7	1.5	2.1
Rengo	8 196	10 989	12 554	16 821	23 896	30 891	3.4	1.4	2.4	3.5	2.6	2.7
Machalí	2 833	3 008	5 835	12 388	17 144	23 920	-	7.1	6.3	3.2	3.3	4.3
San Vicente	8 411	4 447	4 844	6 845	13 843	21 965	-7.4	0.9	2.9	7.0	4.6	1.9
Graneros	4 552	5 644	8 909	14 392	17 765	21 615	2.5	4.9	4.0	2.1	2.0	3.1
VII REGIÓN DEL MAULE												
Población total	481 563	563 042	619 130	730 587	836 141	908 097	1.8	1.0	1.4	1.4	0.8	1.3
Total population												
Población urbana total	172 603	227 206	292 462	409 354	500 146	603 020	3.2	2.7	2.8	2.0	1.9	2.5
Total urban population												
Población rural total	308 960	335 836	326 668	321 233	335 995	305 077	1.0	-0.3	-0.1	0.5	-1.0	-0.0
Total rural population												
Población localidades de 2 000 y más hab.	161 016	202 125	266 693	406 679	527 355	612 054	2.6	3.0	3.5	2.6	1.5	2.7
Population living in localities of 2 000 or more inhab.												
Talca [a]	55 839	71 226	95 366	138 924	159 711	189 505	2.8	3.1	3.1	1.4	1.7	2.4
Curicó [b]	28 618	34 646	43 524	63 698	77 733	93 447	2.2	2.4	3.2	2.0	1.8	2.4
Linares	19 624	27 568	37 913	46 433	59 658	65 133	4.0	3.4	1.7	2.5	0.9	2.4
Constitución	8 285	9 536	11 544	20 824	28 748	33 914	1.6	2.0	4.9	3.2	1.7	2.8
Cauquenes	14 849	17 836	20 258	23 908	27 405	30 771	2.1	1.4	1.4	1.4	1.2	1.5
Molina	8 119	7 621	9 410	12 633	24 210	28 232	-0.7	2.2	2.5	6.5	1.5	2.5
Parral	10 717	14 610	16 971	21 221	24 416	26 397	3.6	1.6	1.9	1.4	0.8	1.8
San Javier	7 006	8 541	10 830	13 589	18 008	22 004	2.3	2.5	1.9	2.8	2.0	2.3
VIII REGIÓN DEL BIOBÍO												
Población total	873 489	1 083 338	1 253 345	1 518 888	1 734 305	1 861 562	2.5	1.6	1.6	1.3	0.7	1.5
Total population												
Población urbana total	466 083	648 506	844 148	1 152 504	1 343 097	1 528 306	3.8	2.8	2.6	1.5	1.3	2.4
Total urban population												
Población rural total	407 406	434 832	409 197	366 384	391 208	333 256	0.8	-0.6	-0.9	0.7	-1.6	-0.4
Total rural population												
Población localidades de 2 000 y más hab.	442 669	626 642	788 238	1 068 018	1 316 691	1 587 754	4.0	2.4	2.5	2.1	1.9	2.6
Population living in localities of 2 000 or more inhab.												
Concepción [a]	180 945	260 393	339 314	470 259	570 818	666 765	4.2	2.8	2.7	1.9	1.6	2.6
Talcahuano	60 524	94 048	150 623	202 368	244 034	248 964	5.1	5.0	2.5	1.9	0.2	2.8
Concepción	120 421	166 345	188 691	267 891	326 784	212 003	3.8	1.3	2.9	2.0	-4.3	1.1
Chiguayante	-	-	-	-	-	80 388	-	-	-	-	-	-
San Pedro de la Paz	-	-	-	-	-	80 049	-	-	-	-	-	-

Cuadro 16 (continuación 5) / *Table 16 (continued 5)*

CHILE: POBLACIÓN CENSADA Y TASAS DE CRECIMIENTO MEDIO ANUAL, SEGUN CIUDADES

CHILE: POPULATION ENUMERATED AND ANNUAL AVERAGE GROWTH RATES, BY CITIES

1950-2002

REGIÓN / *REGION* Ciudades / *Cities*	Población / *Population*						Tasa de crecimiento (por cien) *Annual growth rate (per cent)*					
	1952	1960	1970	1982	1992	2002	1952-1960	1960-1970	1970-1982	1982-1992	1992-2002	1952-2002
(continuación VIII Región del Biobío / *VIII Biobio Region continued*)												
Penco	9 192	21 796	29 973	30 939	39 562	45 361	10.0	3.4	0.3	2.5	1.4	3.2
Chillán [b]	52 576	65 112	87 555	118 163	145 759	166 842	2.5	3.2	2.5	2.1	0.2	2.3
Chillán	48 543	59 054	82 364	118 163	145 759	148 015	2.3	3.5	3.0	2.1	-20.4	2.2
Chillán Viejo	4 033	6 058	5 191	-	-	18 827	4.7	-1.6	-	-	-	3.1
Los Angeles	25 071	35 511	49 175	70 529	94 716	123 445	4.1	3.5	3.0	2.9	2.6	3.2
Coronel [c]	30 630	52 387	54 765	71 276	79 677	91 469	6.2	0.5	2.2	1.1	1.4	2.2
Coronel	17 372	23 134	27 290	45 224	49 677	60 724	3.3	1.8	4.2	0.9	2.0	2.5
Schwager	1 962	13 072	12 379	13 407	15 060	15 655	22.1	-0.6	0.7	1.2	0.4	4.2
Villa Mora	8 647	10 736	10 022	12 645	14 940	15 090	2.5	-0.7	1.9	1.7	0.1	1.1
Puchoco	1 702	5 445	5 074	-	-	-	13.5	-0.8	-	-	-	-
Boca Maule	711	-	-	-	-	-	-	-	-	-	-	-
Caserío Puchoco	236	-	-	-	-	-	-	-	-	-	-	-
Lota [d]	41 109	50 578	48 579	36 169	50 123	48 975	2.4	-0.4	-2.5	3.3	-0.2	0.4
Lota	21 593	27 739	25 624	16 323	29 406	27 906	2.9	-0.8	-3.8	5.9	-0.5	0.5
Lota Alto	18 876	20 954	22 542	18 441	19 198	19 387	1.2	0.8	-1.7	0.4	0.1	0.1
Colcura	640	1 885	413	1 405	1 519	1 682	12.6	-16.2	10.2	0.8	1.0	1.9
Pueblo Hundido	741	-	-	-	-	-	-	-	-	-	-	-
Chiflón	325	-	-	-	-	-	-	-	-	-	-	-
Lotilla	288	-	-	-	-	-	-	-	-	-	-	-
Pique Grande	9	-	-	-	-	-	-	-	-	-	-	-
Puerto Nuevo	516	-	-	-	-	-	-	-	-	-	-	-
Punta Astorga	85	-	-	-	-	-	-	-	-	-	-	-
Quinta Miramar	173	-	-	-	-	-	-	-	-	-	-	-
Playa Blanca	102	183	208	-	-	-	6.8	1.4	-	-	-	-
Tomé [e]	21 142	26 942	29 775	34 107	37 394	45 959	2.8	1.1	1.1	0.9	2.1	1.6
Tomé	18 174	24 197	29 597	34 107	37 394	45 959	3.3	2.1	1.2	0.9	2.1	1.9
Bellavista	2 914	2 745	60	-	-	-	-0.7	-40.7	-	-	-	-
Collén	54	-	118	-	-	-	-	-	-	-	-	-
San Carlos	11 094	13 598	16 963	21 919	25 640	31 018	2.4	2.4	2.1	1.6	1.9	2.1
Curanilahue	6 854	12 117	13 187	24 203	30 978	30 126	6.6	0.9	5.1	2.5	-0.3	3.0
Arauco	3 537	3 773	5 394	8 567	17 056	24 269	0.8	3.8	3.9	6.9	3.5	3.9
Lebu	4 781	6 248	12 524	16 952	19 887	21 991	3.1	7.4	2.5	1.6	1.0	3.1
Mulchén	7 378	10 729	13 698	17 725	19 610	21 819	4.4	2.6	2.1	1.0	1.1	2.2
Nacimiento	2 962	3 823	6 917	10 345	19 007	20 884	3.0	6.3	3.4	6.1	0.9	3.9
D. ZONA SUR / *SOUTH*												
IX REGIÓN DE LA ARAUCANÍA												
Población total	524 491	568 954	599 899	698 232	781 242	869 535	0.9	0.6	1.3	1.1	1.1	1.0
Total population												
Población urbana total	182 570	231 246	298 024	396 938	478 825	588 408	2.8	2.7	2.4	1.9	2.1	2.3
Total urban population												
Población rural total	341 921	337 708	301 875	301 294	302 417	281 127	-0.1	-1.2	-0.0	0.0	-0.7	-0.4
Total rural population												
Población localidades de 2 000 y más hab.	160 610	206 897	259 314	353 830	457 580	534 158	2.9	2.4	2.6	2.6	1.5	2.4
Population living in localities of 2 000 or more inhab.												
Temuco [a]	55 097	72 132	110 429	157 634	210 587	266 225	3.1	4.5	3.0	2.9	2.3	3.1
Temuco	51 497	66 756	100 920	157 634	210 587	232 528	3.0	4.4	3.7	2.9	1.0	3.0
Padre las Casas	3 600	5 376	9 509	-	-	33 697	4.7	6.1	-	-	-	4.5

Cuadro 16 (continuación 6) / *Table 16 (continued 6)*

CHILE: POBLACIÓN CENSADA Y TASAS DE CRECIMIENTO MEDIO ANUAL, SEGUN CIUDADES

CHILE: POPULATION ENUMERATED AND ANNUAL AVERAGE GROWTH RATES, BY CITIES

1950-2002

REGIÓN / *REGION* Ciudades / *Cities*	Población / *Population*						Tasa de crecimiento (por cien) *Annual growth rate (per cent)*					
	1952	1960	1970	1982	1992	2002	1952-1960	1960-1970	1970-1982	1982-1992	1992-2002	1952-2002
(continuación IX Región de Araucanía / *VIII Araucania Region continued*)												
Maquehua	268	1 289	149	-	-	-	18.3	-23.0	-	-	-	-
Los Boldos	598	503	-	-	-	-	-2.0	-	-	-	-	-
Angol [b]	15 411	20 057	25 636	31 076	39 151	43 801	3.1	2.6	1.6	2.3	1.1	2.1
Angol	14 292	18 637	23 554	31 076	36 869	41 928	3.1	2.5	2.3	1.7	1.3	2.2
Huequén	1 119	1 420	2 082	-	2 282	1 873	2.8	4.1	-	-	-2.0	1.0
Villarrica	7 036	9 122	12 984	17 817	20 920	27 408	3.0	3.8	2.6	1.6	2.7	2.7
Victoria	10 685	14 228	14 635	19 773	21 549	23 977	3.3	0.3	2.5	0.9	1.1	1.6
Lautaro	9 255	10 448	11 851	13 244	16 428	21 071	1.4	1.3	0.9	2.2	2.5	1.6
X REGIÓN DE LOS LAGOS												
Población total	596 379	670 681	748 601	848 699	948 809	1 073 135	1.4	1.2	1.1	1.1	1.2	1.2
Total population												
Población urbana total	199 219	272 866	369 945	494 639	579 885	734 379	3.7	3.2	2.4	1.6	2.4	2.6
Total urban population												
Población rural total	397 160	397 815	378 656	354 060	368 924	338 756	0.0	-0.5	-0.6	0.4	-0.9	-0.3
Total rural population												
Población localidades de 2 000 y más hab.	191 073	247 119	349 206	458 642	563 863	744 322	3.0	3.7	2.3	2.1	2.8	2.7
Population living in localities of 2 000 or more inhab.												
Osorno [a]	41 747	55 784	70 070	96 425	114 239	132 245	3.4	2.4	2.7	1.7	1.3	2.3
Osorno	41 597	55 091	69 834	95 286	110 684	128 057	3.3	2.5	2.6	1.5	1.5	2.2
Pilauco	150	693	236	1 139	3 555	4 188	17.8	-11.5	13.1	11.4	1.6	6.7
Canal Bajo	189	61	14	1 325	-	-	-13.2	-15.7	37.9	-	-	-
Mulpulmo	65	523	207	196	-	-	24.3	-9.9	-0.5	-	-	-
Puerto Montt [b]	30 998	44 454	64 900	88 947	110 139	155 895	4.2	4.0	2.6	2.1	3.5	3.2
Valdivia [c]	50 747	62 340	83 453	101 494	112 712	129 952	2.4	3.1	1.6	1.1	1.4	1.9
Castro	6 283	7 001	11 180	16 891	20 634	29 148	1.3	5.0	3.4	2.0	3.5	3.1
Ancud	4 221	7 390	11 923	16 614	23 148	27 292	6.5	5.1	2.8	3.3	1.6	3.7
La Unión	9 830	11 558	15 239	16 925	23 265	25 615	1.9	2.9	0.9	3.2	1.0	1.9
Puerto Varas	5 083	10 305	10 883	12 788	16 097	22 022	8.2	0.6	1.3	2.3	3.1	2.9
E. ZONA AUSTRAL / *FAR SOUTH*												
XI REGIÓN DE AISÉN												
Población total	26 262	37 770	48 858	66 361	80 501	91 492	4.2	2.7	2.6	1.9	1.3	2.5
Total population												
Población urbana total	11 677	19 966	31 249	51 128	57 794	73 607	6.2	4.8	4.1	1.2	2.4	3.7
Total urban population												
Población rural total	14 585	17 804	17 609	15 233	22 707	17 885	2.3	-0.1	-1.2	4.0	-2.4	0.4
Total rural population												
Población localidades de 2 000 y más hab.	9 790	14 270	25 234	40 542	53 496	69 552	4.4	6.1	4.0	2.8	2.6	3.9
Population living in localities of 2 000 or more inhab.												
Coihaique	5 870	8 782	16 069	29 163	36 376	44 850	4.7	6.4	5.0	2.2	2.1	4.1
XII REGIÓN DE MAGALLANES												
Población total	55 206	73 358	89 443	131 914	143 198	150 826	3.3	2.1	3.2	0.8	0.5	2.0
Total population												
Población urbana total	44 921	60 869	76 595	119 038	129 958	139 669	3.5	2.4	3.7	0.9	0.7	2.3
Total urban population												

Cuadro 16 (conclusión) / *Table 16 (concluded)*

CHILE: POBLACIÓN CENSADA Y TASAS DE CRECIMIENTO MEDIO ANUAL, SEGUN CIUDADES
CHILE: POPULATION ENUMERATED AND ANNUAL AVERAGE GROWTH RATES, BY CITIES
1950-2002

REGIÓN / *REGION* Ciudades / *Cities*	Población / *Population*						Tasa de crecimiento (por cien) *Annual growth rate (per cent)*					
	1952	1960	1970	1982	1992	2002	1952-1960	1960-1970	1970-1982	1982-1992	1992-2002	1952-2002
(continuación XII Región de Magallanes / *XII Magallanes Region continued*)												
Población rural total	10 285	12 489	12 848	12 876	13 240	11 157	2.3	0.3	0.0	0.3	-1.7	0.2
Total rural population												
Población localidades de 2 000 y más hab.	43 819	59 782	77 504	116 831	128 408	136 639	3.6	2.8	3.4	0.9	0.6	2.3
Population living in localities of 2 000 or more inhab.												
Punta Arenas [a]	35 679	50 383	63 405	96 193	109 110	116 005	4.0	2.4	3.5	1.3	0.6	2.4

Fuente: Censos nacionales de población. / ***Source***: *National population censuses.*

NORTE GRANDE / *FAR NORTH*

I REGIÓN DE TARAPACA

[a] En 1952, la población urbana total reportada por el censo es de 61 383 personas; a esta cifra se han agregado otras 17 039 que corresponden a habitantes de establecimientos mineros con más de 1 000 pobladores.

In 1952, the urban population reported in the census was 61 383 persons; a further 17 039 persons have been added to this figure, corresponding to inhabitants of mining establishments with more than 1 000 residents.

[b] En 1952 incluye a la isla Serrano. En el año 2002, comprende a la población urbana de los distritos de la comuna.

In 1952, includes the island of Serrano. In 2002, includes the urban population of the districts in the commune.

[c] En los años 1952, 1960 y 1970 comprende la totalidad de los distritos 1, 2 y 8 de la comuna de Arica.

In 1952, 1960 and 1970, includes the whole population of districts 1, 2 and 8 of the commune of Arica.

II REGIÓN DE ANTOFAGASTA

a En 1952, la población urbana total reportada por el censo es de 165 005 personas; a esta cifra se han agregado otras 4 262 que corresponden a habitantes de establecimientos mineros con más de 1 000 pobladores.

In 1952, the total urban population reported in the census was 165 005 persons; a further 4 262 persons have been added to this figure, corresponding to inhabitants of mining establishments with more than 1 000 residents.

b Corresponde al conglomerado urbano constituido por las localidades de Calama, Chuquicamata y lugares poblados asociados a la Fábrica Nacional de Explosivos.

Corresponds to the urban conglomeration made up of the localities of Calama, Chuquicamata and populated areas connected with the Fábrica Nacional de Explosivos.

c En 1952 incluye al balneario Caleta Boy.

In 1952, includes the seaside resort of Caleta Boy.

NORTE CHICO / *MID NORTH*

III REGIÓN DE ATACAMA

a En 1952, la población urbana total reportada por el censo es de 41 441 personas, a esta cifra se han agregado otras 7 189 que corresponden a habitantes de establecimientos mineros con más de 1 000 pobladores.

In 1952, the total urban population reported in the census was 41 441 persons; a further 7 189 persons have been added to this figure, corresponding to inhabitants of mining establishments with more than 1 000 residents.

[b] En 1952 y 1960 incluye al pueblo de San Fernando.

In 1952 and 1960, includes the town of San Fernando.

[c] En 1952, 1960 y 1970 incluye a la aldea Los Canales; en 1952 incluye, además, a las aldeas población Gómez y población Cobos.

In 1952, 1960 and 1970, includes the village of Los Canales; in 1952, also includes the villages of Población Gómez and Población Cobos.

IV REGIÓN DE COQUIMBO

[a] En 1952, la población urbana total reportada por el censo es de 103 230 personas; a esta cifra se han agregado otras 2 142, que corresponden a habitantes de establecimientos mineros con más de 1 000 pobladores y otros 5 869, que corresponden a habitantes del conglomerado del Gran La Serena y de Ovalle no clasificados como urbanos por el censo.

In 1952, the total urban population reported in the census was 103 230 persons; a further 2 142 persons have been added to this figure, corresponding to inhabitants of mining establishments with more than 1 000 residents, plus another 5 869, corresponding to inhabitants of the Greater La Serena and Ovalle conglomeration not classified as urban in the census.

[b] Corresponde al conglomerado urbano del Gran La Serena, constituido por distritos de las comunas de La Serena y Coquimbo. En el año 2002 corresponde a la población urbana de los distritos de las comunas de la Serena y Coquimbo.

Corresponds to the urban conglomeration of Greater La Serena, made up of districts of the communes of La Serena and Coquimbo. In 2002, corresponds to the urban population of the districts of the communes of La Serena and Coquimbo.

[c] Incluye al pueblo de La Chimba.

Includes the town of La Chimba.

NUCLEO CENTRAL / *CENTRAL ZONE*

V REGIÓN DE VALPARAÍSO

[a] Corresponde al conglomerado urbano del Gran Valparaíso, constituido por distritos de las comunas de Valparaíso, Viña del Mar, Quilpué y Villa Alemana. En 1992 Viña del Mar incluye a Concón. En el año 2002, Concón forma una comuna independiente del Gran Valparaíso.

Corresponds to the urban conglomeration of Greater Valparaíso, made up of districts of the communes of Valparaíso, Viña del Mar, Quilpué and Villa Alemana. In 1992, Viña del Mar included Concón. In 2002, Concón formed an independent commune of Greater Valparaíso.

[b] En 1952, corresponde al conjunto formado por la ciudad de San Antonio y las localidades de Barrancas, Llolleo, Lo Gallardo y Tejas Verdes. En 1960 y 1970 corresponde a la parte urbana del distrito 1 de la comuna de San Antonio. En 1982 incluye a Lo Gallardo. En 1992 incluye a la ciudad de Rocas de Santo Domingo.

In 1992, corresponds to the conglomeration formed by the city of San Antonio and the localities of Barrancas, Llolleo, Lo Gallardo and Tejas Verdes. In 1960 and 1970, corresponds to the urban part of district 1 of the commune of San Antonio. In 1982, includes Lo Gallardo. In 1992, includes the city of Rocas de Santo Domingo.

[c] Corresponde al conglomerado urbano constituido por distritos de las comunas de Quillota y La Cruz, incluyendo a la localidad de Boco.

Corresponds to the urban conglomeration made up of districts of the communes of Quillota and La Cruz, including the locality of Boco.

[d] Incluye al pueblo de San Esteban (de la comuna homónima) y en 1952 comprende también al pueblo de Coquimbito y a la aldea de San Rafael (ambos de la comuna de Los Andes).

Includes the town of San Esteban (of the commune of the same name), and in 1952 also includes the town of Coquimbito and the village of San Rafael (both of the commune of Los Andes).

[e] Incluye al pueblo de Almendral y en 1952 comprende también a la aldea Miraflores.

Includes the town of Almendral and in 1952 also includes the village of Miraflores.

[f] En 1952, comprende a la ciudad La Calera (comuna de La Calera) y al pueblo de Artificio de La Calera, a las aldeas Centenario, Las Cabritas y La Palmilla (todas de la comuna de Nogales). En 1960 y 1970, comprende a la ciudad de La Calera, a la aldea Las Cabritas y al pueblo de Artificio. En 2002, la ciudad de La Calera corresponde a la población de los distritos Peñón y Lautaro.

In 1952, includes the city of La Calera (commune of La Calera), the town of Artificio de La Calera, and the villages of Centenario, Las Cabritas and La Palmilla (all of the commune of Nogales). In 1960 and 1970, includes the city of La Calera, the village of Las Cabritas and the town of Artificio. In 2002, the city of La Calera corresponds to the population of the districts of Peñón and Lautaro.

[g] En 1952, comprende a la ciudad de San Francisco de Limache, al pueblo de Limache y al caserío de Limachito. En 1960 y 1970, comprende a la ciudad de Limache y al caserío de Limachito (asi como a la aldea homónima en 1970).

In 1952, includes the city of San Francisco de Limache, the town of Limache and the settlement of Limachito. In 1960 and 1970, includes the city of Limache and the settlement of Limachito (and the settlement of the same name in 1970).

REGIÓN METROPOLITANA

[a] Corresponde al conglomerado urbano del Gran Santiago, que en 1952 y 1960 está constituido por distritos de las comunas de Santiago, Providencia, Quinta Normal, San Miguel, Conchalí, Ñuñoa, Maipú, Renca, Quilicura, Barrancas, La Cisterna, Puente Alto, Las Condes, La Florida, La Granja y San Bernardo. En 1970 se añade a este conjunto la comuna de La Reina, creada con parte del territorio de la antigua comuna de Ñuñoa. En 1982, en virtud de la nueva división político-administrativa, integran el conglomerado urbano del Gran Santiago distritos de las comunas de Santiago, Independencia, Recoleta, Estación Central, Conchalí, Quinta Normal, Cerro Navia, Lo Prado, Cerrillos, La Cisterna, Lo Espejo, El Bosque, La Granja, San Ramón, San Miguel, Pedro Aguirre Cerda, San Joaquín, Ñuñoa, Macul, La Reina, Providencia, Las Condes, Vitacura, Huechuraba, Quilicura, Renca, Pudahuel, Maipú, La Pintana, La Florida, Peñalolén, Lo Barnechea, Puente Alto y San Bernardo. La población del Gran Santiago en 1982 y 1992 es igual a la suma de los empadronados en las ciudades de San Bernardo, Puente Alto y Quilicura y en las comunas de Santiago.

Corresponds to the urban conglomeration of Greater Santiago, which was made up in 1952 and 1960 of districts of the communes of Santiago, Providencia, Quinta Normal, San Miguel, Conchalí, Ñuñoa, Maipú, Renca, Quilicura, Barrancas, La Cisterna, Puente Alto, Las Condes, La Florida, La Granja and San Bernardo. In 1970 the commune of La Reina was added, created from part of the territory of the former commune of Ñuñoa. In 1982, as a result of the new political and administrative division of the country, the urban conglomerate of Greater Santiago was made up of districts of the communes of Santiago, Independencia, Recoleta, Estación Central, Conchalí, Quinta Normal, Cerro Navia, Lo Prado, Cerrillos, La Cisterna, Lo Espejo, El Bosque, La Granja, San Ramón, San Miguel, Pedro Aguirre Cerda, San Joaquín, Ñuñoa, Macul, La Reina, Providencia, Las Condes, Vitacura, Huechuraba, Quilicura, Renca, Pudahuel, Maipú, La Pintana, La Florida, Peñalolén, Lo Barnechea, Puente Alto and San Bernardo. The population of Greater Santiago in 1982 and 1992 is equal to the sum of the persons enumerated in the cities of San Bernardo, Puente Alto, Quilicura and the communes of Santiago.

[b] Incluye a la localidad de Malloco.

Includes the locality of Malloco.

[c] Incluye a las localidades de Maipo y Linderos.

Includes the localities of Maipo and Linderos.

[d] Incluye a Santa Rosa de Chena

Includes Santa Rosa de Chena.

VI REGIÓN DEL LIBERTADOR

[a] En 1952, 1960 y 1972 incluye a los caseríos y campamentos localizados en distritos que contienen partes de la ciudad de Rancagua en la comuna homónima y el caserío de Gultro perteneciente a la comuna de Olivar. En 1982, comprende a la totalidad de la población de los distritos que contienen partes de la ciudad de Rancagua en la comuna homónima y el pueblo de Gultro en la comuna de Olivar.

In 1952, 1960 and 1970, includes the settlements located in districts that contain parts of the city of Rancagua in the commune of the same name and the settlement of Gultro, belonging to the commune of Olivar. In 1982, includes the whole population of the districts that contain parts of the city of Rancagua in the commune of the same name and the village of Gultro in the commune of Olivar.

VII REGIÓN DEL MAULE

[a] En 1952, 1960 y 1970 incluye a los caseríos y aldeas localizados en distritos que contienen partes de la ciudad de Talca en la comuna homónima; en 1960 incluye, además, a las aldeas Esperanza-Prat (callampa), población Loma Águila y Santa Clara. En 1982, comprende a la totalidad de la población de los distritos que contienen partes de la ciudad de Talca en la comuna homónima.

In 1952, 1960 and 1970, includes the settlements and villages located in districts that contain parts of the city of Talca in the commune of the same name; in 1960, also includes the villages of Esperanza, Prat (makeshift settlement), Loma Águila and Santa Clara. In 1982, includes the whole of the population of the districts that contain parts of the city of Talca in the commune of the same name.

[b] En 1952, 1960 y 1970 incluye a los caseríos localizados en distritos que contienen partes de la ciudad de Curicó en la comuna homónima. En 1982, comprende la totalidad de la población de los distritos que contienen partes de la ciudad de Curicó en la comuna homónima.

In 1952, 1960 and 1970, includes the settlements located in districts that contain parts of the city of Curicó in the commune of the same name. In 1982, includes the whole population of the districts that contain parts of the city of Curicó in the commune of the same name.

VIII REGIÓN DEL BIOBÍO

[a] Corresponde al conglomerado urbano del Gran Concepción, constituido por distritos de las comunas de Concepción, Talcahuano y Penco. Hasta 1970 comprende parte de la antigua comuna de Coronel. Penco incluye a Cosomito y La Greda-Santa Rosa. Desde 2002, se incorporan San Pedro de la Paz y Chiguayante como comunas independientes y solo se consideran los distritos urbanos.

Corresponds to the urban conglomeration of Greater Concepción, made up of districts of the communes of Concepción, Talcahuano and Penco. Up to 1970, includes part of the former commune of Coronel. Penco includes Cosomito and La Greda-Santa Rosa. Since 2002, also incorporates San Pedro de la Paz and Chiguayante as independent comunes and only takes account of urban districts.

[b] Incluye a Chillán Viejo.

Includes Chillán Viejo.

[c] Incluye al pueblo de Villa Mora, los establecimientos mineros de Schwager, Puchoco y Boca Maule y el caserío de Puchoco.

Includes the town of Villa Mora, the mining establishments of Schwager, Puchoco and Boca Maule, and the settlement of Puchoco.

[d] Incluye al pueblo de Lota Alto, la aldea de Pueblo Hundido y los caseríos de Chiflón, Lotilla, Pique Grande, Puerto Nuevo, Punta Astorga, Quinta Miramar y Playa Blanca. En 1992, incluye a Colcura.

Includes the town of Lota Alto, the village of Pueblo Hundido, and the settlements of Chiflón, Lotilla, Pique Grande, Puerto Nuevo, Punta Astorga, Quinta Miramar and Playa Blanca. In 1992, includes Colcura.

[e] Incluye a las localidades de Bellavista y Collén.

Includes the localities of Bellavista and Collén.

D. ZONA SUR / *SOUTH*

IX REGIÓN DE LA ARAUCANÍA

[a] En 1952, 1960 y 1970 incluye a los caseríos localizados en distritos que contienen parte de la ciudad de Temuco y la localidad de Maquehua. En 1952 y 1960, incluye también a la aldea Los Boldos. En 1952 comprende a la localidad de Padre de las Casas.

In 1952, 1960 and 1970, includes the settlements located in districts that contain parts of the city of Temuco and the locality of Maquehua. In 1952 and 1960, also includes the village of Los Boldos. In 1952, includes the locality of Padre de las Casas.

[b] Incluye la aldea de Huequén.

Includes the village of Huequén.

X REGIÓN DE LOS LAGOS

[a] En 1952, 1960 y 1970 incluye a los caseríos localizados en distritos que contienen partes de la ciudad de Osorno en la comuna homónima. En 1982, comprende al pueblo de Canal Bajo y las localidades de Mulpulmo y Pilauco.

In 1952, 1960 and 1970, includes the settlements located in districts that contain parts of the city of Osorno in the commune of the same name. In 1982, includes the town of Canal Bajo and the localities of Mulpulmo and Pilauco.

[b] Corresponde al conglomerado urbano de Puerto Montt, constituido por la ciudad homónima y lugares cercanos a esta.

Corresponds to the urban conglomeration of Puerto Montt, made up of the city of that name and nearby populated areas.

[c] Corresponde al conglomerado urbano de Valdivia, constituido por la ciudad homónima y lugares poblados cercanos a esta.

Corresponds to the urban conglomeration of Valdivia, made up of the city of that name and nearby populated areas.

E. ZONA AUSTRAL / *FAR SOUTH*

XII REGIÓN DE MAGALLANES

[a] Corresponde al conglomerado urbano de Punta Arenas constituido por la ciudad homónima y lugares poblados cercanos a esta.

Corresponds to the urban conglomeration of Punta Arenas, made up of the city of that name and nearby populated areas.

Cuadro 17 / *Table 17*

COLOMBIA: POBLACIÓN CENSADA Y TASAS DE CRECIMIENTO MEDIO ANUAL, SEGÚN CIUDADES

COLOMBIA: POPULATION ENUMERATED AND ANNUAL AVERAGE GROWTH RATES, BY CITIES

1950-1993

REGIÓN / *REGION* **DEPARTAMENTO / *DEPARTMENT*** **INTENDENCIA / *INTENDENCIES*** **COMISARÍA / *COMMISSARIATS***	Población / *Population*					Tasa de crecimiento (por cien) *Annual growth rate (per cent)*				
	1951	1964	1973	1985	1993	1951-1964	1964-1973	1973-1985	1985-1993	1951-1993
Total país / *Whole Country*										
Población total [a]	11 932 857	17 444 410	22 947 461	27 837 932	33 109 840	2.9	2.9	1.6	1.4	2.2
Total population										
Población urbana total	5 100 269	9 085 323	13 567 682	18 712 757	23 514 070	4.4	4.3	2.7	1.9	3.3
Total urban population										
Población rural total	6 832 588	8 359 087	9 379 779	9 125 175	9 595 770	1.5	1.2	-0.2	0.4	0.7
Total rural population										
Población localidades de 2 000 y más hab.	4 020 235	8 772 180	13 151 047	18 307 947	23 169 698	5.9	4.3	2.8	2.0	3.8
Population living in localities of 2 000 or more inhab.										
A. REGIÓN ATLÁNTICA / ATLANTIC REGION										
ATLÁNTICO										
Población total	424 818	717 406	1 028 934	1 428 601	1 667 500	4.0	3.9	2.8	1.3	2.9
Total population										
Población urbana total	376 447	652 430	954 945	1 350 028	1 562 478	4.2	4.1	2.9	1.2	3.1
Total urban population										
Población rural total	48 371	64 976	73 989	78 573	105 022	2.2	1.4	0.5	2.4	1.7
Total rural population										
Población localidades de 2 000 y más hab.	367 859	676 512	974 239	1 348 543	1 562 478	4.6	3.9	2.7	1.2	3.1
Population living in localities of 2 000 or more inhab.										
Barranquilla [a]	305 296	543 440	789 439	1 122 511	1 310 419	4.4	4.0	3.0	1.3	3.1
Barranquilla	276 199	493 034	701 945	896 649	990 547	4.4	3.8	2.1	0.8	2.8
Soledad	20 158	37 617	68 209	164 494	236 521	4.7	6.4	7.4	3.0	5.3
Malambo	3 250	5 646	9 471	48 984	68 714	4.2	5.5	13.8	2.8	6.6
Puerto Colombia	5 689	7 143	9 814	12 384	14 637	1.7	3.4	2.0	1.4	2.0
Sabanalarga	16 890	20 254	27 996	35 786	43 745	1.4	3.5	2.1	1.7	2.1
Baranoa	5 391	14 064	19 339	27 394	32 504	7.3	3.4	2.9	1.4	3.9
Campo de La Cruz	4 715	10 044	13 997	23 328	18 015	5.7	3.5	4.3	-2.2	2.9
BOLÍVAR										
Población total	440 044	694 853	980 606	1 197 623	1 439 291	3.5	3.7	1.7	1.5	2.6
Total population										
Población urbana total	240 406	401 530	557 036	796 005	987 462	3.9	3.5	3.0	1.8	3.0
Total urban population										
Población rural total	199 638	293 323	423 570	401 618	451 829	2.9	3.9	-0.4	1.0	1.8
Total rural population										
Población localidades de 2 000 y más hab.	168 104	395 155	550 310	790 010	984 325	6.5	3.5	3.0	1.8	3.8
Population living in localities of 2 000 or more inhab.										
Cartagena	111 291	217 910	311 664	491 368	616 231	5.1	3.8	3.8	1.9	3.7
Magangue	17 114	27 354	36 906	49 160	61 452	3.6	3.2	2.4	1.9	2.8
El Carmen de Bolívar	9 647	19 196	25 084	30 778	38 289	5.2	2.9	1.7	1.8	3.0
Arjona	12 361	16 510	22 389	29 465	33 886	2.2	3.3	2.3	1.2	2.2
Turbaco	10 208	14 255	20 788	28 181	34 150	2.5	4.0	2.6	1.6	2.6
CÓRDOBA										
Población total	259 923	585 714	744 424	913 636	1 088 087	6.2	2.6	1.7	1.5	3.1
Total population										
Población urbana total	60 293	179 843	269 688	397 681	524 010	8.3	4.3	3.3	2.3	4.7
Total urban population										
Población rural total	199 630	405 871	474 736	515 955	564 077	5.4	1.7	0.7	0.7	2.2
Total rural population										

Cuadro 17 (continuación 1) / *Table 17 (continued 1)*

COLOMBIA: POBLACIÓN CENSADA Y TASAS DE CRECIMIENTO MEDIO ANUAL, SEGÚN CIUDADES

COLOMBIA: POPULATION ENUMERATED AND ANNUAL AVERAGE GROWTH RATES, BY CITIES

1950-1993

REGIÓN / ***REGION*** **DEPARTAMENTO** / ***DEPARTMENT*** **INTENDENCIA** / ***INTENDENCIES*** **COMISARÍA** / ***COMMISSARIATS***	Población / *Population*					Tasa de crecimiento (por cien) *Annual growth rate (per cent)*				
	1951	1964	1973	1985	1993	1951-1964	1964-1973	1973-1985	1985-1993	1951-1993
(continuación Córdoba / *Córdoba, continued*)										
Población localidades de 2 000 y más hab.	77 395	174 412	265 029	392 878	522 267	6.2	4.5	3.3	2.4	4.1
Population living in localities of 2 000 or more inhab.										
Montería	23 682	70 531	104 129	157 466	210 297	8.3	4.2	3.5	2.4	4.7
Cerete	6 161	11 849	19 947	25 890	40 411	5.0	5.6	2.2	3.7	4.1
Sahagún	5 910	11 560	19 941	28 686	38 884	5.1	5.8	3.1	2.5	4.1
Planeta Rica	-	5 959	13 757	24 238	30 486	-	8.9	4.8	1.9	-
Lorica	8 420	12 880	19 239	24 264	29 175	3.2	4.3	2.0	1.5	2.7
Montelíbano	-	5 582	9 377	19 650	25 611	-	5.5	6.2	2.2	-
Tierralta [a]	-	4 415	8 407	12 902	20 245	-	6.9	3.6	3.7	-
MAGDALENA										
Población total	295 068	528 493	720 902	769 141	882 571	4.4	3.3	0.5	1.1	2.4
Total population										
Población urbana total	124 270	234 311	287 992	401 425	565 194	4.8	2.2	2.8	2.8	3.3
Total urban population										
Población rural total	170 798	294 182	432 910	367 716	317 377	4.1	4.1	-1.4	-1.2	1.3
Total rural population										
Población localidades de 2 000 y más hab.	121 453	240 002	284 366	400 055	565 194	5.2	1.8	2.9	2.9	3.3
Population living in localities of 2 000 or more inhab.										
Santa Marta	37 005	89 161	110 161	177 922	270 253	6.7	2.3	4.0	3.5	4.3
Ciénaga	24 358	47 719	444 09	56 860	66 236	5.1	-0.8	2.1	1.3	2.2
El Banco	9 636	14 889	21 508	23 182	36 801	3.3	3.9	0.6	3.8	2.9
Fundación	6 620	14 128	18 703	29 002	36 315	5.8	3.0	3.7	1.9	3.7
Plato	8 039	13 364	20 358	24 895	29 537	3.9	4.5	1.7	1.4	2.8
CÉSAR										
Población total	112 666	260 917	470 055	584 631	729 634	6.4	6.3	1.8	1.8	4.0
Total population										
Población urbana total	28 252	97 476	206 451	342 986	459 019	9.4	8.0	4.3	2.4	6.0
Total urban population										
Población rural total	84 414	163 441	263 604	241 645	270 615	5.0	5.1	-0.7	0.9	2.5
Total rural population										
Población localidades de 2 000 y más hab.	22 832	96 040	204 999	343 091	459 019	10.9	8.1	4.3	2.4	6.5
Population living in localities of 2 000 or more inhab.										
Valledupar	9 011	43 553	98 669	142 771	202 404	12.0	8.7	3.1	2.9	6.7
Aguachica	2 384	8 556	21 891	37 725	50 001	9.7	10.0	4.6	2.3	6.6
Agustín Codazzi	5 953	11 673	24 259	28 194	32 854	5.1	7.8	1.3	1.3	3.7
Bosconia [a]	-	-	-	14 970	20 242	-	-	-	2.5	-
LA GUAJIRA										
Población total	49 659	147 140	249 637	255 310	387 773	8.2	5.6	0.2	3.5	4.4
Total population										
Población urbana total	19 568	44 012	87 602	158 276	249 489	6.1	7.4	5.0	3.8	5.5
Total urban population										
Población rural total	30 091	103 128	162 035	97 034	138 284	9.3	4.8	-4.3	2.9	3.3
Total rural population										
Población localidades de 2 000 y más hab.	18 128	42 249	87 602	158 299	249 489	6.4	7.8	5.0	3.8	5.6
Population living in localities of 2 000 or more inhab.										
Maicao [a]	-	9 347	25 161	46 033	80 770	-	10.6	5.1	4.7	-

Cuadro 17 (continuación 2) / *Table 17 (continued 2)*

COLOMBIA: POBLACIÓN CENSADA Y TASAS DE CRECIMIENTO MEDIO ANUAL, SEGÚN CIUDADES

COLOMBIA: POPULATION ENUMERATED AND ANNUAL AVERAGE GROWTH RATES, BY CITIES

1950-1993

REGIÓN / *REGION* **DEPARTAMENTO** / *DEPARTMENT* **INTENDENCIA** / *INTENDENCIES* **COMISARÍA** / *COMMISSARIATS*	Población / *Population*					Tasa de crecimiento (por cien) *Annual growth rate (per cent)*				
	1951	1964	1973	1985	1993	1951-1964	1964-1973	1973-1985	1985-1993	1951-1993
(continuación La Guajira / *La Guajira, continued*)										
Riohacha	5 953	11 708	22 545	46 667	77 083	5.1	7.0	6.1	4.2	5.5
San Juan del César [a]	-	5 706	11 015	14 214	21 833	-	7.0	2.1	3.6	-
SUCRE										
Población total	225151	311 494	412 047	529 059	624 463	2.5	3.0	2.1	1.4	2.2
Total population										
Población urbana total	74 422	128 035	191 781	285 748	419 106	4.1	4.3	3.4	3.2	3.7
Total urban population										
Población rural total	150 729	183 459	220 266	243 311	205 357	1.5	2.0	0.8	-1.4	0.7
Total rural population										
Población localidades de 2 000 y más hab.	65 328	122 216	186 133	283 836	419 106	4.8	4.5	3.5	3.2	4.0
Population living in localities of 2 000 or more inhab.										
Sincelejo	21 625	44 001	71 946	120 537	168 410	5.4	5.3	4.3	2.8	4.4
Corozal	7 240	14 000	18 150	29 471	32 887	5.0	2.8	4.1	0.9	3.3
San Marcos	-	-	10 973	18 034	25 045	-	-	4.2	2.7	-
San Onofre	-	-	8 228	10 263	25 017	-	-	1.9	7.4	-
Since	-	-	12 463	15 568	21 391	-	-	1.9	2.6	-
B. REGIÓN CENTRAL / CENTRAL REGION										
ANTIOQUIA										
Población total	1 543 734	2 477 299	3 176 695	3 888 067	4 342 347	3.6	2.7	1.7	0.9	2.2
Total population										
Población urbana total	631 023	1 322 686	1 971 469	2 616 288	3 126 250	5.6	4.3	2.4	1.5	3.4
Total urban population										
Población rural total	912 711	1 154 613	1 205 226	1 271 779	1 216 097	1.8	0.5	0.5	-0.4	0.6
Total rural population										
Población localidades de 2 000 y más hab.	578 591	1 305 199	1 931 720	2 572 450	3 100 366	6.2	4.2	2.4	1.6	3.6
Population living in localities of 2 000 or more inhab.										
Medellín [a]	397 738	948 025	1 475 740	1 963 878	2 264 267	-	-	2.4	1.2	3.7
Medellín	328 294	948 025	1 122 099	1 418 554	1 551 160	8.1	1.8	2.0	0.7	3.3
Bello	28 398	-	103 039	206 297	257 707	-	-	5.8	1.9	4.7
Itagui	11 027	-	90 828	135 797	175 626	-	-	3.4	2.1	6.0
Envigado	13 392	-	67 199	85 539	107 402	-	-	2.0	1.9	4.5
Caldas	5 846	-	28 635	36 203	45 251	-	-	2.0	1.9	4.4
Copacabana	2 673	-	21 231	27 481	39 621	-	-	2.2	3.0	5.8
La Estrella	2 864	-	14 533	16 305	33 626	-	-	1.0	6.0	5.3
Sabaneta	-	-	9 324	15 552	23 364	-	-	4.3	3.4	-
Girardota	2 481	-	11 022	11 818	17 131	-	-	0.6	3.1	4.2
Barbosa	2 763	-	7 830	10 332	13 379	-	-	2.3	2.2	3.4
Apartado	0	4 433	18 885	29 151	56 330	-	15.5	3.7	5.5	-
Rionegro	7 059	12 541	23 639	29 052	45 076	4.4	6.8	1.7	3.7	4.0
Caucasia	897	5 616	13 772	24 138	39 770	13.9	9.6	4.7	4.2	8.2
Turbo	2 636	7 375	13 320	25 992	30 765	7.8	6.3	5.6	1.4	5.3
Chigorodó	1 255	2 381	4 419	15 339	29 856	4.9	6.6	10.5	5.5	6.8
La Ceja	5 075	9 424	14 504	20 136	25 989	4.7	4.6	2.8	2.1	3.5
Segovia	4 680	9 234	9 976	14 854	24 834	5.2	0.8	3.3	4.3	3.6
El Bagre [b]	-	-	-	12 344	24 330	-	-	-	5.6	-
Puerto Berrío	8 947	15 812	20 589	21 414	24 309	4.3	2.8	0.3	1.1	2.2

Cuadro 17 (continuación 3) / *Table 17 (continued 3)*

COLOMBIA: POBLACIÓN CENSADA Y TASAS DE CRECIMIENTO MEDIO ANUAL, SEGÚN CIUDADES

COLOMBIA: POPULATION ENUMERATED AND ANNUAL AVERAGE GROWTH RATES, BY CITIES

1950-1993

REGIÓN / ***REGION*** **DEPARTAMENTO** / ***DEPARTMENT*** **INTENDENCIA** / ***INTENDENCIES*** **COMISARÍA** / ***COMMISSARIATS***	Población / *Population*					Tasa de crecimiento (por cien) *Annual growth rate (per cent)*				
	1951	1964	1973	1985	1993	1951-1964	1964-1973	1973-1985	1985-1993	1951-1993
(continuación Antioquia / *Antioquia continued*)										
Yarumal	10 349	16 823	18 139	19 677	21 399	3.7	0.8	0.7	0.7	1.6
Marinilla	4 061	6 267	9 689	12 336	20 344	3.3	4.7	2.0	4.2	3.5
CALDAS										
Población total	529 947	712 916	744 221	838 094	925 358	2.3	0.5	1.0	0.8	1.2
Total population										
Población urbana total	187 728	357 320	409 642	519 382	598 902	4.9	1.5	2.0	1.2	2.5
Total urban population										
Población rural total	342 219	355 596	334 579	318 712	326 456	0.3	-0.7	-0.4	0.2	-0.1
Total rural population										
Población localidades de 2 000 y más hab.	185 248	355 160	405 244	512 526	597 016	4.9	1.4	2.0	1.3	2.5
Population living in localities of 2 000 or more inhab.										
Manizales [a]	92 030	195 542	214 941	294 794	328 160	5.7	1.0	2.7	0.9	2.7
Manizales	88 893	190 036	207 607	275 067	303 136	5.8	0.9	2.4	0.8	2.6
Villamaría	3 137	5 506	7 334	19 727	25 024	4.3	3.1	8.3	2.0	4.5
La Dorada	14 577	26 168	33 245	48 572	58 736	4.4	2.6	3.2	1.6	3.0
Chinchina	7 577	15 944	26 112	33 441	46 512	5.6	5.3	2.1	2.7	3.9
Anserma	7 766	14 129	15 460	17 214	20 379	4.5	1.0	0.9	1.4	2.1
CAQUETA										
Población total	45 471	103 718	180 297	214 473	311 464	6.3	5.9	1.5	3.1	4.1
Total population										
Población urbana total	11 195	24 462	50 677	107 077	143 144	5.9	7.8	6.3	2.4	5.5
Total urban population										
Población rural total	34 276	79 256	129 620	107 396	168 320	6.4	5.3	-1.6	3.7	3.4
Total rural population										
Población localidades de 2 000 y más hab.	8 119	20 607	44 696	98 230	137 473	7.1	8.3	6.6	2.8	6.1
Population living in localities of 2 000 or more inhab.										
Florencia	8 119	17 709	28 056	66 430	82 708	5.9	4.9	7.2	1.8	5.0
HUILA										
Población total	288 238	416 289	486 853	647 756	758 013	2.8	1.7	2.4	1.3	2.1
Total population										
Población urbana total	92 884	179 479	241 403	352 472	454 929	5.0	3.2	3.2	2.1	3.4
Total urban population										
Población rural total	195 354	236 810	245 450	295 284	303 084	1.5	0.4	1.6	0.2	0.9
Total rural population										
Población localidades de 2 000 y más hab.	72 701	162 237	226 914	336 219	440 832	6.1	3.6	3.3	2.3	3.9
Population living in localities of 2 000 or more inhab.										
Neiva	33 040	75 886	109 063	178 130	237 239	6.3	3.9	4.1	2.4	4.2
Pitalito	3 616	10 818	15 825	27 104	39 509	8.3	4.1	4.5	3.1	5.1
Garzón	5 508	11 999	14 379	19 671	24 751	5.9	1.9	2.6	1.9	3.2
QUINDIO										
Población total	230 428	305 745	353 868	377 860	435 018	2.1	1.6	0.6	1.2	1.4
Total population										
Población urbana total	102 108	208 613	248 864	305 893	364 353	5.4	1.9	1.7	1.5	2.7
Total urban population										

Cuadro 17 (continuación 4) / *Table 17 (continued 4)*

COLOMBIA: POBLACIÓN CENSADA Y TASAS DE CRECIMIENTO MEDIO ANUAL, SEGÚN CIUDADES

COLOMBIA: POPULATION ENUMERATED AND ANNUAL AVERAGE GROWTH RATES, BY CITIES

1950-1993

REGIÓN / *REGION* **DEPARTAMENTO / *DEPARTMENT*** **INTENDENCIA / *INTENDENCIES*** **COMISARÍA / *COMMISSARIATS***	Población / *Population*					Tasa de crecimiento (por cien) *Annual growth rate (per cent)*				
	1951	1964	1973	1985	1993	1951-1964	1964-1973	1973-1985	1985-1993	1951-1993
(continuación Quindio / *Quindio continued*)										
Población rural total	128 320	97 132	105 004	71 967	70 665	-2.1	0.8	-3.2	-0.2	-1.3
Total rural population										
Población localidades de 2 000 y más hab.	114 009	211 804	247 666	304 761	362 989	4.7	1.7	1.7	1.5	2.5
Population living in localities of 2 000 or more inhab.										
Armenia	57 098	125 022	149 078	180 221	216 467	5.9	1.9	1.6	1.5	2.9
Calarca	15 707	30 342	32 533	37 679	44 047	5.0	0.7	1.2	1.3	2.2
Montenegro	6 861	11 350	14 763	21 943	26 148	3.8	2.8	3.3	1.5	2.9
Quimbaya	6 315	11 872	15 572	20 262	22 563	4.8	2.9	2.2	0.9	2.7
RISARALDA										
Población total	307 805	437 210	498 609	625 451	744 974	2.7	1.4	1.9	1.5	1.9
Total population										
Población urbana total	116 911	231 862	321 302	434 105	605 918	5.2	3.5	2.5	2.8	3.5
Total urban population										
Población rural total	190 894	205 348	177 307	191 346	139 056	0.6	-1.6	0.6	-2.7	-0.7
Total rural population										
Población localidades de 2 000 y más hab.	125 600	229 986	321 302	430 145	604 234	4.6	3.6	2.5	2.8	3.4
Population living in localities of 2 000 or more inhab.										
Pereira [a]	76 262	147 487	227 684	326 829	477 598	5.0	4.6	3.0	3.2	3.9
Pereira	76 262	147 487	186 776	233 271	348 023	5.0	2.5	1.9	3.3	3.3
Dos Quebradas	-	-	40 908	93 558	129 575	-	-	7.0	2.7	-
Santa Rosa de Cabal	13 413	31 646	31 301	37 112	45 208	6.5	-0.1	1.4	1.6	2.6
La Virginia [b]	-	12 223	17 357	23 821	27 846	-	3.7	2.7	1.3	-
TOLIMA										
Población total	666 315	841 424	957 193	1 022 458	1 150 080	1.8	1.4	0.6	1.0	1.2
Total population										
Población urbana total	196 486	354 211	491 651	564 203	698 001	4.5	3.5	1.2	1.8	2.7
Total urban population										
Población rural total	469 829	487 213	465 542	458 255	452 079	0.3	-0.5	-0.1	-0.1	-0.1
Total rural population										
Población localidades de 2 000 y más hab.	159 630	344 878	477 332	568 435	686 364	5.8	3.5	1.5	1.6	3.1
Population living in localities of 2 000 or more inhab.										
Ibague	54 347	125 233	202 850	269 495	340 191	6.3	5.2	2.4	1.9	3.9
Espinal	9 389	22 791	34 681	37 563	43 422	6.7	4.5	0.7	1.2	3.3
Honda	16 051	19 945	22 847	25 040	27 202	1.6	1.5	0.8	0.7	1.1
Líbano	5 259	18 640	19 880	23 703	26 337	9.6	0.7	1.5	0.9	3.5
Chaparral	11 705	13 261	14 521	19 242	20 789	0.9	1.0	2.4	0.6	1.2
Armero [a]	10 258	17 495	20 701	20 958	8 355	4.1	1.8	0.1	-7.6	-0.4
C. REGIÓN PACÍFICA / PACIFIC REGION										
CAUCA										
Población total	391 905	607 197	716 855	795 838	979 231	3.3	1.8	0.9	1.7	2.0
Total population										
Población urbana total	80 333	140 712	194 857	285 460	358 937	4.3	3.5	3.2	1.9	3.2
Total urban population										
Población rural total	311 572	466 485	521 998	510 378	620 294	3.1	1.2	-0.2	1.6	1.5
Total rural population										

Cuadro 17 (continuación 5) / *Table 17 (continued 5)*

COLOMBIA: POBLACIÓN CENSADA Y TASAS DE CRECIMIENTO MEDIO ANUAL, SEGÚN CIUDADES

COLOMBIA: POPULATION ENUMERATED AND ANNUAL AVERAGE GROWTH RATES, BY CITIES

1950-1993

REGIÓN / ***REGION*** **DEPARTAMENTO** / ***DEPARTMENT*** **INTENDENCIA** / ***INTENDENCIES*** **COMISARÍA** / ***COMMISSARIATS***	Población / *Population*					Tasa de crecimiento (por cien) *Annual growth rate (per cent)*				
	1951	1964	1973	1985	1993	1951-1964	1964-1973	1973-1985	1985-1993	1951-1993
(continuación Cauca / *Cauca continued*)										
Población localidades de 2 000 y más hab.	60 692	122 279	178 909	263 575	338 306	5.3	4.1	3.3	2.1	3.7
Population living in localities of 2 000 or more inhab.										
Popayán	31 866	58 500	77 884	141 964	169 423	4.6	3.1	5.1	1.5	3.6
Puerto Tejada	8 535	14 863	19 679	26 573	34 295	4.2	3.0	2.5	2.1	3.0
Santander de Quilichao	5 669	11 426	15 248	22 644	30 291	5.3	3.1	3.3	2.4	3.6
CHOCÓ										
Población total	119 938	181 863	251 223	242 768	338 160	3.2	3.5	-0.3	2.8	2.2
Total population										
Población urbana total	102 177	139 282	186 640	163 117	207 875	2.4	3.1	-1.1	2.0	1.5
Total urban population										
Población rural total	17 761	42 581	64 583	79 651	130 285	6.6	4.5	1.8	4.1	4.3
Total rural population										
Población localidades de 2 000 y más hab.	11 768	28 079	53 054	66 289	120 110	6.6	6.8	1.9	4.9	5.0
Population living in localities of 2 000 or more inhab.										
Quibdo	9 013	19 989	29 423	47 950	65 904	6.0	4.1	4.1	2.6	4.3
NARIÑO										
Población total	542 763	705 611	882 389	1 019 098	1 274 708	2.0	2.4	1.2	1.9	1.8
Total population										
Población urbana total	132 950	214 179	321 866	410 297	546 540	3.6	4.4	2.0	2.4	3.0
Total urban population										
Población rural total	409 813	491 432	560 523	608 801	728 168	1.4	1.4	0.7	1.5	1.2
Total rural population										
Población localidades de 2 000 y más hab.	95 556	181 443	286 577	373 273	511 438	4.9	4.9	2.2	2.6	3.6
Population living in localities of 2 000 or more inhab.										
Pasto	48 853	82 546	130 222	197 407	261 368	4.0	4.9	3.5	2.3	3.6
Tumaco	12 692	25 145	44 876	45 456	58 436	5.2	6.2	0.1	2.1	3.3
Ipiales	11 569	23 320	34 536	45 419	59 351	5.3	4.2	2.3	2.2	3.5
VALLE										
Población total	1 106 927	1 733 053	2 392 715	2 847 087	3 333 150	3.4	3.4	1.5	1.3	2.4
Total population										
Población urbana total	550 558	1 219 837	1 813 566	2 338 173	2 842 023	6.0	4.2	2.1	1.6	3.5
Total urban population										
Población rural total	556 369	513 216	579 149	508 914	491 127	-0.6	1.3	-1.1	-0.3	-0.3
Total rural population										
Población localidades de 2 000 y más hab.	538 317	1 215 257	1 811 574	2 334 173	2 840 088	6.2	4.3	2.1	1.6	3.6
Population living in localities of 2 000 or more inhab.										
Cali [a]	245 568	633 485	1 002 169	1 367 452	1 696 734	7.2	4.9	2.6	1.8	4.2
Cali	241 357	618 215	971 891	1 323 944	1 641 498	7.1	4.8	2.6	1.8	4.1
Yumbo	4 211	15 270	30 278	43 508	55 236	9.8	7.3	3.1	2.0	5.5
Palmira	54 293	106 502	143 092	175 186	196 213	5.1	3.2	1.7	0.9	2.8
Buenaventura	35 087	70 079	110 713	160 342	194 727	5.2	4.9	3.1	1.6	3.7
Tulua	28 715	56 539	87 952	99 721	125 137	5.1	4.7	1.1	1.9	3.2
Cartago	31 051	55 682	72 797	92 524	100 946	4.4	2.9	2.0	0.7	2.5
Buga	32 016	65 535	75 688	82 992	94 840	5.4	1.5	0.8	1.1	2.3
Florida	5 319	12 875	24 751	30 040	35 689	6.7	7.0	1.6	1.4	4.1

Cuadro 17 (continuación 6) / *Table 17 (continued 6)*

COLOMBIA: POBLACIÓN CENSADA Y TASAS DE CRECIMIENTO MEDIO ANUAL, SEGÚN CIUDADES

COLOMBIA: POPULATION ENUMERATED AND ANNUAL AVERAGE GROWTH RATES, BY CITIES

1950-1993

REGIÓN / *REGION* **DEPARTAMENTO** / *DEPARTMENT* **INTENDENCIA** / *INTENDENCIES* **COMISARÍA** / *COMMISSARIATS*	Población / *Population*					Tasa de crecimiento (por cien) *Annual growth rate (per cent)*				
	1951	1964	1973	1985	1993	1951-1964	1964-1973	1973-1985	1985-1993	1951-1993
(continuación Valle / *Valle continued*)										
Jamundi	2 181	5 693	13 934	21 163	33 119	7.3	9.6	3.5	3.7	5.9
Pradera	6 092	11 223	18 245	27 152	32 990	4.6	5.2	3.3	1.6	3.6
Sevilla	17 210	26 757	33 685	31 309	32 680	3.3	2.5	-0.6	0.4	1.4
El Cerrito	4 786	12 200	19 289	23 575	28 455	7.1	4.9	1.7	1.6	3.8
Zarzal	7 395	17 768	23 466	22 014	23 829	6.7	3.0	-0.5	0.7	2.5
Caicedonia	10 681	16 327	19 946	21 959	23 681	3.2	2.1	0.8	0.6	1.7
D. REGIÓN ORIENTAL / *EASTERN REGION*										
BOYACÁ										
Población total	765 555	991 454	1 129 008	1 097 618	1 174 031	2.0	1.4	-0.2	0.6	0.9
Total population										
Población urbana total	119 966	238 993	340 803	423 262	499 401	5.2	3.8	1.8	1.4	3.1
Total urban population										
Población rural total	645 589	752 461	788 205	674 356	674 630	1.2	0.5	-1.3	0.0	0.1
Total rural population										
Población localidades de 2 000 y más hab.	71 407	169 683	253 306	348 632	427 645	6.6	4.3	2.7	1.7	3.9
Population living in localities of 2 000 or more inhab.										
Tunja	23 008	40 451	55 166	87 851	101 622	4.3	3.3	3.9	1.2	3.2
Sogamoso [a]	14 122	34 960	53 519	67 375	86 155	6.9	4.6	1.9	2.1	3.9
Sogamoso	13 574	32 274	50 536	64437	83 152	6.6	4.8	2.0	2.1	3.9
Nobsa	548	2 686	2 983	2 938	3 003	12.1	1.1	-0.1	0.2	3.7
Duitama	7 723	31 865	38 391	56 390	71 444	10.8	2.0	3.2	2.0	4.8
Chiquinquira	10 143	16 926	23 242	27 917	34 946	3.9	3.4	1.5	1.9	2.7
Puerto Boyacá [b]	-	10 895	13 674	19 012	20 667	-	2.4	2.8	0.7	-
CUNDINAMARCA [a]										
Población total	2 323 160	2 819 524	4 037 916	5 365 301	6 604 146	1.5	3.8	2.4	1.7	2.2
Total population										
Población urbana total	1 509 094	1 985 663	3 270 718	4 608 041	5 838 674	2.1	5.3	2.9	2.0	2.9
Total urban population										
Población rural total	814 066	833 861	767 198	757 260	765 472	0.2	-0.9	-0.1	0.1	-0.1
Total rural population										
Población localidades de 2 000 y más hab.	791 277	1 915 958	3 175 795	4 546 905	5 789 262	6.7	5.4	3.0	2.0	4.3
Population living in localities of 2 000 or more inhab.										
Bogotá [b]	669 147	1 682 667	2 892 668	4 122 027	5 230 605	7.0	5.8	3.0	2.0	4.4
Santa Fe de Bogotá, D.E.	660 280	1 661 935	2 845 361	3 974 813	4 931 796	7.0	5.7	2.8	1.8	4.3
Soacha	4 226	11 435	23 997	99 353	222 565	7.6	7.9	11.9	6.7	8.5
Chia	2 698	5 655	9 726	23 598	41 632	5.6	5.8	7.5	4.7	5.9
Funza	1 943	3 642	13 584	24 263	34 612	4.8	14.1	4.9	3.0	6.2
Girardot	35 665	66 584	60 882	66 385	81 380	4.7	-1.0	0.7	1.7	1.8
Facatativa	13 479	20 742	28 692	44 331	63 237	3.3	3.5	3.7	3.0	3.3
Zipaquira	12 708	22 648	33 074	45 676	60 585	4.4	4.1	2.7	2.4	3.4
Fusagasuga	8 345	18 755	26 100	41 033	57 915	6.1	3.5	3.8	2.9	4.2
Madrid	3 162	6 938	13 481	22 366	33 347	6.0	7.1	4.3	3.3	5.1
META										
Población total	66 071	165 530	261 863	412 312	561 121	7.0	4.9	3.8	2.6	4.6
Total population										

Cuadro 17 (continuación 7) / *Table 17 (continued 7)*

COLOMBIA: POBLACIÓN CENSADA Y TASAS DE CRECIMIENTO MEDIO ANUAL, SEGÚN CIUDADES

COLOMBIA: POPULATION ENUMERATED AND ANNUAL AVERAGE GROWTH RATES, BY CITIES

1950-1993

REGIÓN / ***REGION*** **DEPARTAMENTO** / ***DEPARTMENT*** **INTENDENCIA** / ***INTENDENCIES*** **COMISARÍA** / ***COMMISSARIATS***	Población / *Population*					Tasa de crecimiento (por cien) *Annual growth rate (per cent)*				
	1951	1964	1973	1985	1993	1951-1964	1964-1973	1973-1985	1985-1993	1951-1993
(continuación Meta / *Meta continued*)										
Población urbana total	25 059	77 778	148 562	266 354	358 919	8.6	6.9	4.9	2.5	5.7
Total urban population										
Población rural total	41 012	87 752	113 301	145 958	202 202	5.8	2.7	2.1	2.7	3.4
Total rural population										
Población localidades de 2 000 y más hab.	24 219	78 182	141 799	256 570	345 308	8.9	6.4	5.0	2.5	5.7
Population living in localities of 2 000 or more inhab.										
Villavicencio	17 126	45 277	87 690	161 166	219 976	7.4	7.1	5.1	2.6	5.5
Acacias	2 712	6 508	10 577	16 670	28 007	6.6	5.2	3.8	4.3	5.0
Granada	-	5 683	10 480	21 317	26 617	-	6.5	6.0	1.8	-
NORTE DE SANTANDER										
Población total	386 500	534 486	757 529	883 884	1 046 577	2.5	3.7	1.3	1.4	2.1
Total population										
Población urbana total	144 574	263 151	383 671	582 805	741 411	4.5	4.0	3.5	2.0	3.5
Total urban population										
Población rural total	241 926	271 335	373 858	301 079	305 166	0.9	3.4	-1.8	0.1	0.5
Total rural population										
Población localidades de 2 000 y más hab.	128 979	255 475	364 316	561 637	721 736	5.2	3.8	3.6	2.1	3.7
Population living in localities of 2 000 or more inhab.										
Cúcuta [a]	73 122	152 360	243 519	416 642	505 432	5.6	5.0	4.5	1.6	4.2
Cúcuta	70 375	147 176	234 365	357 026	459 640	5.6	5.0	3.5	2.1	4.0
Villa del Rosario	2 747	5 184	9 154	59 616	45 792	4.8	6.1	15.8	-2.2	6.1
Ocana	15 214	28 028	41 079	51 443	59 574	4.6	4.1	1.9	1.2	2.9
Los Patios [b]	-	-	-	-	46 079	-	-	-	-	-
Pamplona	16 396	25 502	32 946	34 213	37 829	3.4	2.7	0.3	0.8	1.8
SANTANDER										
Población total	747 706	1 001 213	1 233 576	1 438 226	1 598 688	2.2	2.2	1.3	0.9	1.6
Total population										
Población urbana total	242 696	439 941	651 091	898 891	1 102 168	4.5	4.2	2.7	1.7	3.3
Total urban population										
Población rural total	505 010	561 272	582 485	539 335	496 520	0.8	0.4	-0.6	-0.7	-0.0
Total rural population										
Población localidades de 2 000 y más hab.	208 856	410 106	612 145	850 006	1 046 099	5.1	4.3	2.8	1.7	3.5
Population living in localities of 2 000 or more inhab.										
Bucaramanga [a]	115 237	237 154	388 035	553 208	728 937	5.5	5.3	3.0	2.3	4.0
Bucaramanga	102 887	216 821	317 553	341 513	410 065	5.7	4.1	0.6	1.5	3.0
Floridablanca	2 446	4 166	40 878	137 975	187 197	4.0	24.4	10.2	2.5	9.3
Girón	2 184	3 889	11 256	39 074	71 618	4.4	11.4	10.5	5.0	7.5
Piedecuesta	7 720	12 278	18 348	34 646	60 057	3.5	4.3	5.3	4.6	4.4
Barrancabermeja	25 046	59 625	92 036	137 406	144 769	6.6	4.6	3.4	0.4	3.8
San Gil	10 149	18 518	23 018	24 599	28 157	4.6	2.3	0.6	1.1	2.2
ARAUCA										
Población total	12 910	24 148	46 605	70 085	137 193	4.8	7.0	3.4	5.6	5.1
Total population										
Población urbana total	3 680	9 273	18 887	40579	87211	7.0	7.6	6.4	6.4	6.8
Total urban population										

Cuadro 17 (continuación 8) / *Table 17 (continued 8)*

COLOMBIA: POBLACIÓN CENSADA Y TASAS DE CRECIMIENTO MEDIO ANUAL, SEGÚN CIUDADES

COLOMBIA: POPULATION ENUMERATED AND ANNUAL AVERAGE GROWTH RATES, BY CITIES

1950-1993

REGIÓN / *REGION* **DEPARTAMENTO** / *DEPARTMENT* **INTENDENCIA** / *INTENDENCIES* **COMISARÍA** / *COMMISSARIATS*	Población / *Population*					Tasa de crecimiento (por cien) *Annual growth rate (per cent)*				
	1951	1964	1973	1985	1993	1951-1964	1964-1973	1973-1985	1985-1993	1951-1993
(continuación Arauca / *Arauca continued*)										
Población rural total	9 230	14 875	27 718	29 506	49 982	3.6	6.7	0.5	4.4	3.6
Total rural population										
Población localidades de 2 000 y más hab.	2 028	7 343	16 389	38 772	87 211	9.8	8.6	7.2	6.7	8.1
Population living in localities of 2 000 or more inhab.										
Arauca	2 028	4 280	6 705	15 810	38 916	5.7	4.8	7.2	7.5	6.4
CASANARE										
Población total	18 497	66 698	85 343	110 253	158 149	9.7	2.6	2.2	3.0	4.6
Total population										
Población urbana total	4 850	12 297	19 499	39 869	86 553	7.1	4.9	6.0	6.4	6.2
Total urban population										
Población rural total	13 647	54 401	65 844	703 84	71 596	10.5	2.0	0.6	0.1	3.6
Total rural population										
Población localidades de 2 000 y más hab.	-	2 878	10 372	28 203	78 543	-	13.7	8.4	8.5	-
Population living in localities of 2 000 or more inhab.										
Yopal	-	-	-	-	33 790	-	-	-	-	-
PUTUMAYO										
Población total	21 650	56 284	67 336	119 815	204 309	7.2	1.9	4.8	4.4	4.8
Total population										
Población urbana total	1 698	15 140	24 703	40 497	70 718	16.6	5.2	4.2	4.6	8.0
Total urban population										
Población rural total	19 952	41 144	42 633	79 318	133 591	5.5	0.4	5.2	4.3	4.1
Total rural population										
Población localidades de 2 000 y más hab.	0	0	19 051	37 416	65 232	-	-	5.7	4.6	-
Population living in localities of 2 000 or more inhab.										
SAN ANDRÉS Y PROVIDENCIA										
Población total	5 675	16 731	22 983	35 936	50 094	8.2	3.4	3.8	2.8	4.7
Total population										
Población urbana total	2 948	9508	14 731	26 852	35 247	8.9	4.7	5.1	2.3	5.3
Total urban population										
Población rural total	2 727	7 223	8 252	9 084	14 847	7.4	1.4	0.8	4.1	3.6
Total rural population										
Población localidades de 2 000 y más hab.	2 139	9 040	14 359	26 852	33 937	10.9	4.9	5.3	1.9	6.0
Population living in localities of 2 000 or more inhab.										
San Andrés	2 139	9 040	14 359	23 325	33 937	10.9	4.9	4.1	3.1	6.0
E. COMISARÍAS / *COMMISSARIATS*										
GUAINÍA										
Población total	-	-	6 637	9 214	13 491	-	-	2.8	3.2	-
Total population										
Población urbana total	-	-	1 493	3 555	40 98	-	-	7.3	1.2	-
Total urban population										
Población rural total	-	-	5 144	5 659	9 393	-	-	0.8	4.2	-
Total rural population										
Población localidades de 2 000 y más hab.	-	-	-	3 555	4 098	-	-	-	1.2	-
Population living in localities of 2 000 or more inhab.										

Cuadro 17 (continuación 9) / *Table 17 (continued 9)*

COLOMBIA: POBLACIÓN CENSADA Y TASAS DE CRECIMIENTO MEDIO ANUAL, SEGÚN CIUDADES

COLOMBIA: POPULATION ENUMERATED AND ANNUAL AVERAGE GROWTH RATES, BY CITIES

1950-1993

REGIÓN / *REGION* **DEPARTAMENTO** / *DEPARTMENT* **INTENDENCIA** / *INTENDENCIES* **COMISARÍA** / *COMMISSARIATS*	Población / *Population*					Tasa de crecimiento (por cien) *Annual growth rate (per cent)*				
	1951	1964	1973	1985	1993	1951-1964	1964-1973	1973-1985	1985-1993	1951-1993
GUAVIARE [a]										
Población total	-	-	-	35 305	57 884	-	-	-	4.1	-
Total population										
Población urbana total	-	-	-	12 929	21 332	-	-	-	4.2	-
Total urban population										
Población rural total	-	-	-	22 376	36 552	-	-	-	4.1	-
Total rural population										
Población localidades de 2 000 y más hab.	-	-	-	11 564	21 332	-	-	-	5.1	-
Population living in localities of 2 000 or more inhab.										
VAUPÉS										
Población total	840	-	23 250	18 935	18 235	-	-	-1.7	-0.3	6.6
Total population										
Población urbana total	211	-	2 080	4 051	4 523	-	-	5.6	0.9	6.6
Total urban population										
Población rural total	629	-	21 170	14 884	13 712	-	-	-3.0	-0.7	6.6
Total rural population										
Población localidades de 2 000 y más hab.	-	-	-	3 425	3 752	-	-	-	0.8	-
Population living in localities of 2 000 or more inhab.										
VICHADA										
Población total	-	-	12 215	13 770	36 336	-	-	1.0	8.1	-
Total population										
Población urbana total	-	-	220	3 324	8 751	-	-	22.8	8.1	-
Total urban population										
Población rural total	-	-	11 995	10 446	27 585	-	-	-1.2	8.1	-
Total rural population										
Población localidades de 2 000 y más hab.	-	-	-	3 324	7 667	-	-	-	7.0	-
Population living in localities of 2 000 or more inhab.										
AMAZONAS										
Población total	3 493	-	15 677	30 327	37 764	-	-	5.5	1.8	5.1
Total population										
Población urbana total	1 898	-	5 849	16 598	19 024	-	-	8.8	1.1	5.0
Total urban population										
Población rural total	1 595	-	9 828	13 729	18 740	-	-	2.8	2.6	5.3
Total rural population										
Población localidades de 2 000 y más hab.	-	-	5 849	14 298	36 782	-	-	7.5	7.9	-
Population living in localities of 2 000 or more inhab.										

Fuente: Censos nacionales de población. / ***Source***: *National population censuses.*

TOTAL PAÍS / ***Whole Country***

[a] En el año 1964 faltan 40 099 habitantes de las comisarías de Amazonas, Guainía, Guaviare, Vaupes y Vichada.
In 1964, 40 099 inhabitants of the commissariats of Amazonas, Guainía, Guaviare, Vaupes and Vichada were not recorded.

A. REGIÓN ATLANTICA / ATLANTIC REGION

ATLÁNTICO

[a] Comprende a la población de las cabeceras municipales de Barranquilla, Malambo, Puerto Colombia y Soledad.
Includes the population of the municipal capitals of Barranquilla, Malambo, Puerto Colombia and Soledad.

CÓRDOBA

[a] El dato para 1951 no estaba disponible.
Data for 1951 were not available.

CÉSAR

[a] No existía como cabecera municipal en 1973, 1964 y 1951.
Did not exist as a municipal capital in 1973, 1964 or 1951.

LA GUAJIRA

[a] El dato del censos de 1951 no está disponible.
Data from the 1951 census not available.

B. REGIÓN CENTRAL / *CENTRAL REGION*

ANTIOQUIA

[a] Se trata del Área Metropolitana de Medellín, que está integrada por la población de las cabeceras municipales de Medellín, Barbosa, Bello, Caldas, Copacabana, Envigado, Girardota, Itagui, La Estrella y Sabaneta.
Refers to the Metropolitan Area of Medellín, which is made up of the population of the municipal capitals of Medellín, Barbosa, Bello, Caldas, Copacabana, Envigado, Girardota, Itagui, La Estrella and Sabaneta.

[b] Aparece como cabecera municipal en 1985.
Appears as municipal capital in 1985.

CALDAS

[a] Comprende a la población de las cabeceras municipales de Manizales y Villamaría.
Includes the population of the municipal capitals of Manizales and Villamaría.

RISARALDA

[a] Comprende a la población de las cabeceras municipales de Pereira y Dos Quebradas.
Includes the population of the municipal capitals of Pereira and Dos Quebradas.

[b] No existía como cabecera municipal en 1951.
Did not exist as a municipal capital in 1951.

TOLIMA

[a] La ciudad de Armero fue completamente destruida por la erupción del volcán Nevado del Ruiz en 1985, después de levantado el XV Censo Nacional de Población. La cifra de 1993 corresponde a la localidad de Guayabal.
The city of Armero was completely destroyed by the eruption of the Nevado del Ruiz volcano in 1985, after the holding of the Fifteenth National Population Census. The figure for 1993 corresponds to the locality of Guayabal.

C. REGIÓN PACÍFICA / *PACIFIC REGION*

a Comprende a la población de las cabeceras municipales de Cali y Yumbo.
Includes the population of the municipal capitals of Cali and Yumbo.

D. REGIÓN ORIENTAL / *EASTERN REGION*

[a] Incluye a la población de las cabeceras municipales de Sogamoso y Nobsa.
Includes the population of the municipal capitals of Sogamoso and Nobsa.

[b] No existía como municipio en 1951
Did not exist as a municipality in 1951.

CUNDINAMARCA

[a] Comprende al Departamento de Cundinamarca y el Distrito Especial de Bogotá creado con posterioridad al Censo de 1951.
Includes the Department of Cundinamarca and the Special District of Bogotá, set up after the 1951 census.

[b] Comprende a la población del área urbana del Distrito Especial de Bogotá y de las cabeceras municipales de Chia, Funza y Soacha.
Includes the population of the urban area of the Special District of Bogotá and of the municipal capitals of Chia, Funza and Soacha.

NORTE DE SANTANDER

[a] Incluye a la población de las cabeceras municipales de Cucuta y Villa del Rosario.
Includes the population of the municipal capitals of Cucuta and Villa del Rosario.

[b] Aparece como cabecera municipal solo en 1993.
Only appears as a municipal capital in 1993.

SANTANDER

[a] ncluye a la población de las cabeceras municipales de Bucaramanga, Floridablanca, Girón y Piedecuesta.
Includes the population of the municipal capitals of Bucaramanga, Floridablanca, Girón and Piedecuesta.

E. COMISARÍAS / *COMMISSARIATS*

[a] Hasta el censo de 1973 es parte de la Comisaría de Guainía.
Up to the 1973 census, this formed part of the Commissariat of Guainía.

Cuadro 18 / *Table 18*

COSTA RICA: POBLACIÓN CENSADA Y TASAS DE CRECIMIENTO MEDIO ANUAL, SEGÚN CIUDADES

COSTA RICA: POPULATION ENUMERATED AND ANNUAL AVERAGE GROWTH RATES, BY CITIES

1950-2000

PROVINCIA / *PROVINCES* Ciudades / *Cities*	Población / *Population*					Tasa de crecimiento (por cien) *Annual growth rate (per cent)*				
	1950	1963	1973	1984	2000	1950-1963	1963-1973	1973-1984	1984-2000	1950-2000
Total país / *Whole Country*										
Población total	800 935	1 336 274	1 871 770	2 416 809	3 809 879	4.0	3.3	2.3	2.8	3.1
Total population										
Población urbana total	268 286	460 543	760 079	1 075 254	2 248 496	4.2	5.0	3.1	4.6	4.2
Total urban population										
Población rural total	532 649	875 731	1 111 691	1 341 555	1 560 883	3.9	2.4	1.7	0.9	2.1
Total rural population										
Población localidades de 2 000 y más hab.	239 087	430 554	737 973	1 048 686	2 240 204	4.6	5.3	3.2	4.7	4.5
Population living in localities of 2 000 or more inhab.										
SAN JOSÉ										
Población total	281 882	487 658	695 163	890 434	1 345 750	4.3	3.5	2.2	2.6	3.1
Total population										
Población urbana total	149 631	269 900	428 041	635 191	1 081 034	4.6	4.6	3.6	3.3	3.9
Total urban population										
Población rural total	132 251	217 758	267 122	255 243	263 916	3.9	2.0	-0.4	0.2	1.4
Total rural population										
Población localidades de 2 000 y más hab.	147 018	264 816	423 436	631 655	1 078 326	4.6	4.6	3.6	3.3	4.0
Population living in localities of 2 000 or more inhab.										
San José [a]	147 018	259 463	407 441	605 790	1 031 817	4.4	4.5	3.6	3.3	3.9
San José (Central)	109 693	167 309	215 441	241 464	309 672	3.3	2.5	1.0	1.6	2.1
Desamparados	1 320	6 317	35 469	81 178	170 165	12.2	17.1	7.5	4.6	9.7
Goicoechea	17 053	36 149	43 418	76 191	114 534	5.8	1.8	5.1	2.5	3.8
Tibás	6 756	16 090	35 602	57 693	72 074	6.7	7.8	4.4	1.4	4.7
Alajuelita	622	2 512	6 673	21 878	60 804	10.9	9.7	10.7	6.4	9.1
Curridabat	743	3 719	8 615	27 874	60 380	12.5	8.3	10.6	4.8	8.8
Montes de Oca	6 413	16 434	27 536	37 475	48 275	7.3	5.1	2.8	1.6	4.0
Escazú	1 430	2 673	13 903	18 104	46 713	4.9	16.3	2.4	5.9	7.0
Vásquez de Coronado	735	1 961	4 737	14 417	43 717	7.6	8.7	10.1	6.9	8.1
Moravia	2 081	6 021	14 381	24 661	41 648	8.3	8.6	4.9	3.3	6.0
Aserrí	172	278	1 666	4 855	29 797	3.7	17.7	9.7	11.3	10.3
Santa Ana	361	1 291	4 536	5 367	18 015	9.9	12.4	1.5	7.5	7.8
Mora	310	679	1 840	2 826	8 633	6.1	9.9	3.9	7.0	6.6
Puriscal	468	1 590	2 588	3 143	7 390	9.5	4.8	1.8	5.3	5.5
San Isidro de El General	-	5 353	8 871	14 529	28 527	-	5.0	4.5	4.2	-
ALAJUELA										
Población total	148 850	240 672	326 032	427 962	716 286	3.7	3.0	2.5	3.2	3.1
Total population										
Población urbana total	28 968	44 065	80 973	107 192	259 085	3.3	6.0	2.5	5.5	4.4
Total urban population										
Población rural total	119 882	196 607	245 059	320 770	457 201	3.8	2.2	2.4	2.2	2.7
Total rural population										
Población localidades de 2 000 y más hab.	22 582	37 009	75 993	98 661	256 582	3.8	7.1	2.4	6.0	4.8
Population living in localities of 2,000 or more inhab.										
Alajuela [b]	13 903	19 620	34 316	42 786	123 481	2.7	5.5	2.0	6.6	4.4
San Carlos	1 892	3 696	9 754	13 066	31 580	5.2	9.6	2.6	5.5	5.6
San Ramón	3 747	6 444	9 245	12 573	24 762	4.2	3.6	2.8	4.2	3.8

Cuadro 18 (continuación 1) / *Table 18 (continued 1)*

COSTA RICA: POBLACIÓN CENSADA Y TASAS DE CRECIMIENTO MEDIO ANUAL, SEGÚN CIUDADES

COSTA RICA: POPULATION ENUMERATED AND ANNUAL AVERAGE GROWTH RATES, BY CITIES

1950-2000

PROVINCIA / *PROVINCES* Ciudades / *Cities*	Población / *Population*					Tasa de crecimiento (por cien) *Annual growth rate (per cent)*				
	1950	1963	1973	1984	2000	1950-1963	1963-1973	1973-1984	1984-2000	1950-2000
CARTAGO										
Población total	100 725	155 433	204 699	271 671	432 395	3.4	2.7	2.6	2.9	2.9
Total population										
Población urbana total	24 477	39 406	72 914	88 486	286 394	3.7	6.1	1.7	7.3	4.9
Total urban population										
Población rural total	76 248	116 027	131 785	183 185	146 001	3.3	1.3	3.0	-1.4	1.3
Total rural population										
Población localidades de 2 000 y más hab.	19 288	37 317	70 509	85 602	286 394	5.1	6.3	1.8	7.5	5.4
Population living in localities of 2 000 or more inhab.										
Cartago [c]	13 839	20 608	41 564	44 490	125 428	3.1	6.9	0.6	6.5	4.4
Cartago	12 944	18 084	34 597	33 962	102 836	2.6	6.4	-0.2	6.9	4.1
San Rafael	895	2 524	6 967	10 528	22 592	8.1	10.0	3.7	4.8	6.4
La Unión	1 916	3 653	6 082	8 661	62 018	5.0	5.0	3.2	12.3	6.9
Paraíso	1 759	4 427	8 446	10 917	33 923	7.2	6.4	2.3	7.1	5.9
Turrialba	5 449	8 629	12 151	13 898	26 839	3.6	3.4	1.2	4.1	3.2
El Guarco	898	641	2 266	7 636	23 511	-2.6	12.5	11.0	7.0	6.5
HEREDIA										
Población total	51 760	85 063	133 834	197 575	354 732	3.9	4.5	3.5	3.6	3.8
Total population										
Población urbana total	17 229	29 203	50 733	80 938	241 790	4.1	5.5	4.2	6.8	5.3
Total urban population										
Población rural total	34 531	55 860	83 101	116 637	112 942	3.7	3.9	3.1	-0.2	2.4
Total rural population										
Población localidades de 2 000 y más hab.	14 841	24 399	49 825	78 664	241 790	3.9	7.1	4.1	7.0	5.6
Population living in localities of 2 000 or more inhab.										
Heredia [d]	14 841	24 399	37 847	60 373	142 952	3.9	4.3	4.2	5.4	4.5
Heredia	11 967	19 249	26 093	41 439	98 495	3.7	3.0	4.2	5.4	4.2
San Pablo	-	-	3 475	7 401	17 519	-	-	6.8	5.4	-
Barba	709	1 817	3 131	3 911	17 272	7.3	5.4	2.0	9.3	6.4
Santo Domingo	2 165	3 333	5 148	5 032	5 181	3.4	4.3	-0.2	0.2	1.7
San Vicente	-	-	-	2 590	4 485	-	-	-	3.4	-
San Rafael	288	899	4 720	7 141	27 558	8.9	16.4	3.7	8.4	9.1
GUANACASTE										
Población total	88 190	142 555	178 691	195 208	264 238	3.7	2.2	0.8	1.9	2.2
Total population										
Población urbana total	11 972	21 359	42 685	51 986	110 832	4.5	6.8	1.8	4.7	4.4
Total urban population										
Población rural total	76 218	121 196	136 006	143 222	153 406	3.6	1.1	0.5	0.4	1.4
Total rural population										
Población localidades de 2 000 y más hab.	3 390	16 123	38 487	49 166	107 751	12.1	8.6	2.2	4.9	6.9
Population living in localities of 2 000 or more inhab.										
Liberia	3 390	6 087	10 802	12 335	34 469	4.6	5.7	1.2	6.4	4.6
PUNTARENAS										
Población total	88 168	156 508	218 208	265 883	357 183	4.5	3.3	1.8	1.8	2.8
Total population										

Cuadro 18 (continuación 2) / *Table 18 (continued 2)*

COSTA RICA: POBLACIÓN CENSADA Y TASAS DE CRECIMIENTO MEDIO ANUAL, SEGÚN CIUDADES

COSTA RICA: POPULATION ENUMERATED AND ANNUAL AVERAGE GROWTH RATES, BY CITIES

1950-2000

PROVINCIA / *PROVINCES* Ciudades / *Cities*	Población / *Population*					Tasa de crecimiento (por cien) *Annual growth rate (per cent)*				
	1950	1963	1973	1984	2000	1950-1963	1963-1973	1973-1984	1984-2000	1950-2000
(Continuación Puntarenas / *Puntarenas continued*)										
Población urbana total	24 373	34 038	45 557	60 664	143 444	2.6	2.9	2.6	5.4	3.5
Total urban population										
Población rural total	63 795	122 470	172 651	205 219	214 039	5.1	3.4	1.6	0.3	2.4
Total rural population										
Población localidades de 2 000 y más hab.	20 658	29 301	42 217	56 925	143 444	2.7	3.6	2.7	5.8	3.9
Population living in localities of 2 000 or more inhab.										
Puntarenas	13 272	19 582	26 331	28 390	67 153	3.0	2.9	0.7	5.4	3.2
LIMÓN										
Población total	41 360	68 385	115 143	168 076	339 295	3.9	5.1	3.4	4.4	4.2
Total population										
Población urbana total	11 636	22 572	39 176	50 797	125 917	5.2	5.4	2.3	5.7	4.8
Total urban population										
Población rural total	29 724	45 813	75 967	117 279	213 378	3.4	5.0	3.9	3.7	3.9
Total rural population										
Población localidades de 2 000 y más hab.	11 310	21 589	37 506	48 013	125 917	5.0	5.5	2.2	6.0	4.8
Population living in localities of 2 000 or more inhab.										
Puerto Limón	11 310	19 432	29 621	33 925	56 719	4.2	4.2	1.2	3.2	3.2
Pococi	-	983	3 524	6 942	35 160	-	12.6	6.1	10.1	-

Fuente: Censos nacionales de población. / ***Source**: National population censuses.*

[a] Comprende a la población urbana de los cantones Central de San José, Escazú, Desamparados, Goicoechea, Alajuelita, Tibás, Moravia, Montes de Oca, Curridabat, Vásquez de Coronado y Aserrí. A partir del año 2000 se incorpora la población urbana de los cantones Puriscal, Mora y Santa Ana.
Includes the urban population of the cantons of San José (Central), Escazú, Desamparados, Goicoechea, Alajuelita, Tibás, Moravia, Montes de Oca, Curridabat, Vásquez de Coronado and Aserrí. As from the year 2000, also includes the urban population of the cantons of Puriscal, Mora and Santa Ana.

[b] Comprende a la población urbana de los distritos del Cantón Central de Alajuela.
Includes the urban population of the districts of the canton of Alajuela (Central).

[c] En 1950 y 1963, comprende a la población urbana de los distritos del cantón Central de Cartago y la población urbana del distrito de San Rafael en el cantón de Oreamuno.
In 1950 and 1963, includes the urban population of the districts of the canton of Cartago (Central) and the urban population of the district of San Rafael in the canton of Oreamuno.

[d] Comprende a la población urbana de los distritos del cantón Central de Heredia y de los distritos de Barba en el cantón homónimo, Santo Domingo y San Vicente en el cantón Santo Domingo y San Pablo en el cantón homónimo.
Includes the urban population of the districts of the canton of Heredia (Central) and of the districts of Barba in the canton of the same name, Santo Domingo and San Vicente in the canton of Santo Domingo, and San Pablo in the canton of the same name.

Cuadro 19 / *Table 19*

CUBA: POBLACIÓN CENSADA Y TASAS DE CRECIMIENTO MEDIO ANUAL, SEGÚN CIUDADES

CUBA: POPULATION ENUMERATED AND ANNUAL AVERAGE GROWTH RATES, BY CITIES

1950-1981

REGIÓN / *REGION* **PROVINCIA / *PROVINCES*** Ciudades / *Cities*	Población / *Population*				Tasa de crecimiento (por cien) *Annual growth rate (per cent)*			
	1943	1953	1970	1981	1943-1953	1953-1970	1970-1981	1943-1981
Total país / *Whole Country*								
Población total	4 778 612	5 829 005	8 569 121	9 723 605	2.1	2.2	1.1	1.9
Total population								
Población urbana total	2 441 976	3 212 111	5 200 329	6 712 030	2.9	2.7	2.3	2.7
Total urban population								
Población rural total	2 336 636	2 616 894	3 368 792	3 011 575	1.2	1.4	-1.0	0.7
Total rural population								
Población localidades de 2 000 y más hab.	2 245 229	2 993 916	4 997 394	6 426 990	3.0	2.9	2.3	2.8
Population living in localities of 2 000 or more inhab.								
PINAR DEL RÍO								
Población total	326 000	367 900	547 288	640 726	1.3	2.3	1.4	1.8
Total population								
Población urbana total	74 310	107 110	201 861	312 561	3.8	3.6	4.0	3.8
Total urban population								
Población rural total	251 690	260 790	345 427	328 165	0.4	1.6	-0.5	0.7
Total rural population								
Población localidades de 2 000 y más hab.	53 514	81 004	179 010	287 783	4.4	4.5	4.3	4.4
Population living in localities of 2 000 or more inhab.								
Pinar del Río	26 241	38 885	75 485	96 660	4.1	3.8	2.2	3.4
LA HABANA / *HAVANA* [a]								
Población total	1 311 900	1 622 400	2 310 523	2 515 344	2.2	2.0	0.8	1.7
Total population								
Población urbana total	1 129 659	1 453 288	2 132 063	2 357 730	2.7	2.2	0.9	1.9
Total urban population								
Población rural total	182 241	169 112	178 460	157 614	-0.8	0.3	-1.1	-0.4
Total rural population								
Población localidades de 2 000 y más hab.	1 101 256	1 424 953	2 108 282	2 301 664	2.7	2.2	0.8	1.9
Population living in localities of 2 000 or more inhab.								
La Habana [b]	946 028	1 223 899	1 786 522	1 929 432	2.7	2.1	0.7	1.9
Guines	22 669	29 226	39 173	41 625	2.7	1.7	0.6	1.6
Artemisa	13 084	17 461	30 707	33 934	3.0	3.2	0.9	2.5
San Antonio de los Banos	16 512	17 783	25 633	27 510	0.8	2.1	0.6	1.3
San José de las Lajas	7 797	13 011	20 831	26 951	5.4	2.7	2.3	3.3
Guira de Melena	8 824	13 715	20 324	21 103	4.6	2.2	0.3	2.3
Guanajay	10 527	12 908	19 805	21 049	2.1	2.4	0.6	1.8
MATANZAS								
Población total	356 000	391 000	494 486	559 260	1.0	1.3	1.1	1.2
Total population								
Población urbana total	187 907	220 371	322 592	422 654	1.7	2.2	2.5	2.1
Total urban population								
Población rural total	168 093	170 629	171 894	136 606	0.2	0.0	-2.1	-0.5
Total rural population								
Población localidades de 2 000 y más hab.	161 213	190 277	281 843	379 558	1.7	2.2	2.7	2.2
Population living in localities of 2 000 or more inhab.								
Matanzas	54 844	63 916	86 596	100 813	1.6	1.7	1.4	1.6
Cardenas	37 059	43 750	54 913	59 626	1.7	1.3	0.7	1.2

Cuadro 19 (continuación 1) / *Table 19 (continued 1)*

CUBA: POBLACIÓN CENSADA Y TASAS DE CRECIMIENTO MEDIO ANUAL SEGÚN CIUDADES

CUBA: POPULATION ENUMERATED AND ANNUAL AVERAGE GROWTH RATES BY CITIES

1950-1981

REGIÓN / *REGION* **PROVINCIA / *PROVINCES*** Ciudades / *Cities*	Población / *Population*				Tasa de crecimiento (por cien) *Annual growth rate (per cent)*			
	1943	1953	1970	1981	1943-1953	1953-1970	1970-1981	1943-1981
(continuación Matanzas / *Matanzas continued*)								
Colón	11 534	15 755	26 472	35 217	3.3	2.9	2.6	2.9
Jovellanos	7 036	10 444	16 263	20 964	4.2	2.5	2.3	2.9
VILLA CLARA								
Población total	498 500	546 900	700 006	765 823	1.0	1.4	0.8	1.1
Total population								
Población urbana total	205 978	252 630	383 270	526 016	2.1	2.4	2.9	2.5
Total urban population								
Población rural total	292 522	294 270	316 736	239 807	0.1	0.4	-2.5	-0.5
Total rural population								
Población localidades de 2 000 y más hab.	183 799	227 873	362 595	494 851	2.3	2.6	2.8	2.6
Population living in localities of 2 000 or more inhab.								
Santa Clara	53 981	77 398	130 241	173 397	3.8	3.0	2.6	3.1
Sagua La Grande	24 044	26 187	35 514	42 730	0.9	1.7	1.7	1.5
Placetas	19 693	25 226	32 827	37 596	2.6	1.5	1.2	1.7
Caibarién	21 382	22 657	26 654	32 069	0.6	0.9	1.7	1.1
CIENFUEGOS								
Población total	205 100	220 500	296 795	326 383	0.8	1.7	0.9	1.2
Total population								
Población urbana total	103 754	117 773	174 078	235 221	1.3	2.2	2.7	2.1
Total urban population								
Población rural total	101 346	102 727	122 717	91 162	0.1	1.0	-2.7	-0.3
Total rural population								
Población localidades de 2 000 y más hab.	87 717	100 459	154 333	210 550	1.4	2.4	2.8	2.3
Population living in localities of 2 000 or more inhab.								
Cienfuegos [c]	54 824	61 394	83 202	102 791	1.2	1.7	1.9	1.6
Cienfuegos	52 910	57 991	83 202	102 791	1.0	2.1	1.9	1.7
Caunao	1 914	3 403	-	-	6.1	-	-	-
SANCTI SPIRITUS								
Población total	248 100	278 700	366 601	400 026	1.2	1.6	0.8	1.3
Total population								
Población urbana total	87 044	118 567	184 393	249 274	3.3	2.5	2.7	2.8
Total urban population								
Población rural total	161 056	160 133	182 208	150 752	-0.1	0.7	-1.7	-0.2
Total rural population								
Población localidades de 2 000 y más hab.	75 049	105 318	166 024	231 192	3.6	2.6	3.0	3.0
Population living in localities of 2 000 or more inhab.								
Sancti Spiritus	28 262	37 741	57 818	71 949	3.0	2.4	2.0	2.5
Trinidad	15 453	16 756	27 493	33 023	0.9	2.8	1.7	2.0
Cabaiguán	9 853	15 399	21 706	26 650	4.7	2.0	1.9	2.6
CIEGO DE ÁVILA								
Población total	161 700	201 400	272 731	321 015	2.3	1.7	1.5	1.8
Total population								
Población urbana total	55 861	84 987	151 048	214 062	4.4	3.3	3.2	3.5
Total urban population								

Cuadro 19 (continuación 2) / *Table 19 (continued 2)*

CUBA: POBLACIÓN CENSADA Y TASAS DE CRECIMIENTO MEDIO ANUAL SEGÚN CIUDADES

CUBA: POPULATION ENUMERATED AND ANNUAL AVERAGE GROWTH RATES BY CITIES

1950-1981

REGIÓN / *REGION* **PROVINCIA / *PROVINCES*** Ciudades / *Cities*	Población / *Population*				Tasa de crecimiento (por cien) *Annual growth rate (per cent)*			
	1943	1953	1970	1981	1943-1953	1953-1970	1970-1981	1943-1981
(continuación Ciego de Ávila / *Ciego de Avila continued*)								
Población rural total	105 839	116 413	121 683	106 953	1.0	0.3	-1.2	0.0
Total rural population								
Población localidades de 2 000 y más hab.	44 549	69 154	143 934	204 294	4.6	4.2	3.2	4.0
Population living in localities of 2 000 or more inhab.								
Ciego de Ávila	23 802	35 178	57 869	74 280	4.1	2.8	2.3	3.0
Morón	13 954	18 629	30 400	40 449	3.0	2.8	2.6	2.8
CAMAGÜEY								
Población total	273 700	348 800	541 197	667 539	2.6	2.5	1.9	2.3
Total population								
Población urbana total	135 466	192 210	345 998	483 461	3.7	3.3	3.0	3.3
Total urban population								
Población rural total	138 234	156 590	195 199	184 078	1.3	1.3	-0.5	0.8
Total rural population								
Población localidades de 2 000 y más hab.	125 855	179 625	335 994	469 303	3.7	3.6	3.0	3.5
Population living in localities of 2 000 or more inhab.								
Camagüey	80 509	110 388	197 720	245 525	3.3	3.3	2.0	2.9
Florida	7 030	21 159	34 043	39 728	11.6	2.7	1.4	4.5
Nuevitas	11 303	12 390	20 738	35 108	1.0	2.9	4.8	3.0
Vertientes [d]	2 676	7 021	13 965	22 458	10.1	3.9	4.3	5.6
LAS TUNAS								
Población total	183 100	249 400	381 831	437 198	3.3	2.4	1.2	2.3
Total population								
Población urbana total	39 660	70 688	133 824	217 867	6.1	3.6	4.4	4.5
Total urban population								
Población rural total	143 440	178 712	248 007	219 331	2.3	1.9	-1.1	1.1
Total rural population								
Población localidades de 2 000 y más hab.	34 311	66 483	129 040	214 175	7.0	3.8	4.6	4.8
Population living in localities of 2 000 or more inhab.								
Victoria de las Tunas	12 754	20 431	53 734	84 857	5.0	5.5	4.1	5.0
Puerto Padre	6 949	9 705	17 130	23 327	3.5	3.2	2.8	3.2
Amancio Rodríguez [e]	1 350	5 889	11 527	21 230	15.5	3.8	5.5	7.2
HOLGUÍN								
Población total	376 400	488 100	777 262	912 853	2.7	2.6	1.5	2.3
Total population								
Población urbana total	104 725	155 444	309 917	457 036	4.2	3.9	3.5	3.9
Total urban population								
Población rural total	271 675	332 656	467 345	455 817	2.1	1.9	-0.2	1.4
Total rural population								
Población localidades de 2 000 y más hab.	88 900	137 039	298 584	439 453	4.6	4.4	3.5	4.2
Population living in localities of 2 000 or more inhab.								
Holguín	35 865	57 573	131 656	186 943	5.0	4.7	3.2	4.3
Banes	14 097	20 257	26 925	31 275	3.8	1.6	1.4	2.1
Moa	-	-	14 995	26 927	-	-	5.3	-
Mayarí	4 519	6 386	16 022	21 315	3.6	5.2	2.6	4.1

Cuadro 19 (conclusión) / *Table 19 (concluded)*

CUBA: POBLACIÓN CENSADA Y TASAS DE CRECIMIENTO MEDIO ANUAL SEGÚN CIUDADES

CUBA: POPULATION ENUMERATED AND ANNUAL AVERAGE GROWTH RATES BY CITIES

1950-1981

REGIÓN / *REGION* **PROVINCIA / *PROVINCES*** Ciudades / *Cities*	Población / *Population*				Tasa de crecimiento (por cien) *Annual growth rate (per cent)*			
	1943	1953	1970	1981	1943-1953	1953-1970	1970-1981	1943-1981
GRANMA								
Población total	277 700	382 600	641 757	739 234	3.4	2.9	1.3	2.6
Total population								
Población urbana total	80 079	111 487	256 255	375 598	3.5	4.7	3.5	4.1
Total urban population								
Población rural total	197 621	271 113	385 502	363 636	3.3	2.0	-0.5	1.6
Total rural population								
Población localidades de 2 000 y más hab.	67 767	99 352	246 298	360 159	4.0	5.2	3.5	4.4
Population living in localities of 2 000 or more inhab.								
Bayamo	16 161	20 178	71 484	100 622	2.3	7.2	3.1	4.8
Manzanillo	36 295	42 252	75 565	87 423	1.6	3.3	1.3	2.3
SANTIAGO DE CUBA								
Población total	373 100	497 700	792 519	914 107	3.0	2.6	1.3	2.4
Total population								
Población urbana total	167 947	232 031	409 213	566 819	3.4	3.2	3.0	3.2
Total urban population								
Población rural total	205 153	265 669	383 306	347 288	2.7	2.1	-0.9	1.4
Total rural population								
Población localidades de 2 000 y más hab.	156 621	225 207	403 246	556 553	3.8	3.3	2.9	3.3
Population living in localities of 2 000 or more inhab.								
Santiago de Cuba	118 266	163 237	277 600	347 279	3.4	3.0	2.0	2.8
Palma Soriano	15 743	25 421	43 280	56 389	5.0	3.0	2.4	3.3
San Luis	9 873	11 110	16 644	24 418	1.2	2.3	3.5	2.4
Contramaestre	509	1 801	15 433	22 239	13.3	12.2	3.3	9.9
GUANTÁNAMO								
Población total	177 500	223 500	416 115	466 039	2.4	3.5	1.0	2.5
Total population								
Población urbana total	66 226	92 088	175 456	246 336	3.5	3.7	3.1	3.4
Total urban population								
Población rural total	111 274	131 412	240 659	219 703	1.8	3.4	-0.8	1.8
Total rural population								
Población localidades de 2 000 y más hab.	61 743	83 969	167 850	237 307	3.2	3.9	3.1	3.5
Population living in localities of 2 000 or more inhab.								
Guantánamo	42 423	64 671	129 005	167 255	4.4	3.9	2.4	3.6
Baracoa	10 395	11 459	20 926	35 600	1.0	3.4	4.8	3.2
ISLA DE LA JUVENTUD								
Población total	9 812	10 105	30 010	58 058	0.3	6.2	6.0	4.7
Total population								
Población urbana total	3 360	3 437	20 361	47 395	0.2	10.1	7.7	6.9
Total urban population								
Población rural total	6 452	6 668	9 649	10 663	0.3	2.1	0.9	1.3
Total rural population								
Población localidades de 2 000 y más hab.	2 935	3 203	20 361	40 148	0.9	10.5	6.2	6.9
Population living in localities of 2 000 or more inhab.								
Nueva Gerona	2 935	3 203	17 143	31 119	0.9	9.5	5.4	6.2

Fuente: Censos nacionales de población. / ***Source**: National population censuses.*

[a] Comprende a la población de las provincias de La Habana y Ciudad de La Habana.
Includes the population of the provinces of La Habana and Ciudad de Habana.

[b] Se trata del Área Metropolitana de la ciudad de La Habana, que abarca a la totalidad de la población de la actual provincia Ciudad de La Habana.
Refers to the Metropolitan Area of the city of Havana, which covers the entire population of the present province of Ciudad de Habana.

[c] Incluye a la población de la localidad de Caunao
Includes the population of the locality of Caunao.

[d] En 1953 se llamaba Ignacio Agramonte.
In 1953, this city was called Ignacio Agramonte.

[e] En 1953 se llamaba Guayabal.
In 1953, this city was called Guayabal.

Cuadro 20 / *Table 20*

ECUADOR: POBLACIÓN CENSADA Y TASAS DE CRECIMIENTO MEDIO ANUAL, SEGÚN CIUDADES
ECUADOR: POPULATION ENUMERATED AND ANNUAL AVERAGE GROWTH RATES, BY CITIES
1950-2001

REGIÓN / *REGION* **PROVINCIA / *PROVINCES*** Ciudades / *Cities*	Población / *Population*						Tasa de crecimiento (por cien) *Annual growth rate (per cent)*					
	1950	1962	1974	1982	1990	2001	1950-1962	1962-1974	1974-1982	1982-1990	1990-2001	1950-2001
Total país / *Whole Country*												
Población total	3 202 757	4 564 080	6 521 710	8 138 974	9 697 979	12 070 115	3.0	3.1	2.6	2.2	2.0	2.6
Total population												
Población urbana total	913 932	1 612 346	2 698 722	3 998 120	5 345 858	7 405 164	4.7	4.5	4.6	3.6	3.0	4.1
Total urban population												
Población rural total	2 288 825	2 951 734	3 822 988	4 140 854	4 352 121	4 664 951	2.1	2.2	0.9	0.6	0.6	1.4
Total rural population												
Población localidades de 2 000 y más hab.	903 195	1 644 704	2 748 413	4 155 307	5 458 445	7 432 190	5.0	4.5	4.9	3.4	2.8	4.1
Population living in localities of 2 000 or more inhab.												
A. SIERRA												
AZUAY												
Población total	250 975	274 642	367 324	442 019	506 090	599 546	0.8	2.5	2.2	1.7	1.5	1.7
Total population												
Población urbana total	49 118	69 722	117 493	169 156	218 619	312 594	2.9	4.5	4.3	3.2	3.2	3.6
Total urban population												
Población rural total	201 857	204 920	249 831	272 863	287 471	286 952	0.1	1.7	1.0	0.7	-0.0	0.7
Total rural population												
Población localidades de 2 000 y más hab.	43 149	63 467	115 495	169 156	215 453	306 518	3.2	5.2	4.5	3.0	3.2	3.8
Population living in localities of 2 000 or more inhab.												
Cuenca	39 983	60 402	104 470	152 406	194 981	277 374	3.4	4.8	4.5	3.1	3.2	3.8
BOLÍVAR												
Población total [a]	109 305	139 593	144 593	152 101	163 149	169 370	2.0	0.3	0.6	0.9	0.3	0.9
Total population												
Población urbana total	11 242	15 422	19 044	22 757	32 650	43 268	2.6	1.8	2.1	4.5	2.6	2.6
Total urban population												
Población rural total	98 063	124 171	125 549	129 344	130 499	126 102	2.0	0.1	0.4	0.1	-0.3	0.5
Total rural population												
Población localidades de 2 000 y más hab.	9 537	15 422	17 164	20 781	30 625	42 077	4.0	0.9	2.3	4.9	2.9	2.9
Population living in localities of 2 000 or more inhab.												
Guaranda	7 299	9 900	11 364	13 685	15 730	20 742	2.5	1.2	2.2	1.7	2.5	2.1
CAÑAR												
Población total	97 681	112 733	146 570	174 510	189 347	206 981	1.2	2.3	2.1	1.0	0.8	1.5
Total population												
Población urbana total	13 095	14 801	19 821	40 927	55 519	75 601	1.0	2.5	8.6	3.8	2.8	3.4
Total urban population												
Población rural total	84 586	97 932	126 749	133 583	133 828	131 380	1.2	2.2	0.6	0.0	-0.2	0.9
Total rural population												
Población localidades de 2 000 y más hab.	13 095	13 010	19 821	40 927	55 519	74 081	-0.1	3.7	8.6	3.8	2.6	3.4
Population living in localities of 2 000 or more inhab.												
Azogues	6 588	8 075	10 953	14 548	21 060	27 866	1.7	2.6	3.4	4.6	2.5	2.8
La Troncal	-	-	-	12 628	19 654	27 847	-	-	-	5.5	3.2	-
CARCHI												
Población total	76 595	94 649	120 857	127 779	141 482	152 939	1.8	2.1	0.7	1.3	0.7	1.4
Total population												
Población urbana total	20 701	27 260	38 094	48 181	57 508	72 152	2.3	2.9	2.8	2.2	2.1	2.4
Total urban population												

Cuadro 20 (continuación 1) / *Table 20 (continued 1)*

ECUADOR: POBLACIÓN CENSADA Y TASAS DE CRECIMIENTO MEDIO ANUAL SEGÚN CIUDADES

ECUADOR: POPULATION ENUMERATED AND ANNUAL AVERAGE GROWTH RATES BY CITIES

1950-2001

REGIÓN / *REGION* **PROVINCIA / *PROVINCES***	Población / *Population*						Tasa de crecimiento (por cien) *Annual growth rate (per cent)*					
Ciudades / *Cities*	1950	1962	1974	1982	1990	2001	1950-1962	1962-1974	1974-1982	1982-1990	1990-2001	1950-2001
(continuación Carchi / *Carchi continued*)												
Población rural total	55 894	67 389	82 763	79 598	83 974	80 787	1.6	1.8	-0.5	0.7	-0.4	0.7
Total rural population												
Población localidades de 2 000 y más hab.	20 701	27 260	38 094	48 181	55 570	72 152	2.3	2.9	2.8	1.8	2.4	2.4
Population living in localities of 2 000 or more inhab.												
Tulcán	10 623	16 448	24 398	30 985	37 069	47 359	3.6	3.4	2.8	2.2	2.2	2.9
COTOPAXI												
Población total [a]	76 595	94 649	120 857	127 779	141 482	152 939	1.8	2.1	0.7	1.3	0.7	1.4
Total population												
Población urbana total	20 701	27 260	38 094	48 181	57 508	72 152	2.3	2.9	2.8	2.2	2.1	2.4
Total urban population												
Población rural total	55 894	67 389	82 763	79 598	83 974	80 787	1.6	1.8	-0.5	0.7	-0.4	0.7
Total rural population												
Población localidades de 2 000 y más hab.	20 701	27 260	38 094	48 181	55 570	72 152	2.3	2.9	2.8	1.8	2.4	2.4
Population living in localities of 2 000 or more inhab.												
Latacunga	10 389	14 856	21 921	28 764	39 882	51 689	3.0	3.4	3.2	4.1	2.4	3.1
CHIMBORAZO												
Población total [a]	218 130	283 383	304 316	334 100	366 636	403 632	2.2	0.6	1.1	1.2	0.9	1.2
Total population												
Población urbana total	46 345	59 878	78 171	94 426	119 813	157 780	2.1	2.3	2.2	3.0	2.5	2.4
Total urban population												
Población rural total	171 785	223 505	226 145	239 674	246 823	245 852	2.2	0.1	0.7	0.4	-0.0	0.7
Total rural population												
Población localidades de 2 000 y más hab.	44 502	59 878	78 171	89 224	117 360	155 158	2.5	2.3	1.6	3.4	2.5	2.4
Population living in localities of 2 000 or more inhab.												
Riobamba	29 830	41 625	58 087	75 455	94 505	124 807	2.8	2.9	3.1	2.8	2.5	2.8
IMBABURA												
Población total	146 893	174 039	216 027	247 287	275 943	344 044	1.4	1.9	1.6	1.5	2.0	1.7
Total population												
Población urbana total	31 363	47 538	69 604	92 350	129 174	172 214	3.5	3.3	3.3	4.2	2.6	3.3
Total urban population												
Población rural total	115 530	126 501	146 423	154 937	146 769	171 830	0.8	1.3	0.7	-0.7	1.4	0.8
Total rural population												
Población localidades de 2 000 y más hab.	31 363	47 538	69 604	92 350	127 304	172 214	3.5	3.3	3.3	4.0	2.7	3.3
Population living in localities of 2 000 or more inhab.												
Ibarra	14 031	25 835	41 335	53 428	80 991	108 535	5.1	4.1	3.0	5.2	2.7	4.0
Otavalo	8 425	8 630	13 605	17 469	21 548	30 965	0.2	3.9	3.0	2.6	3.3	2.6
LOJA												
Población total	216 802	285 448	342 339	360 767	384 698	404 835	2.3	1.6	0.6	0.8	0.5	1.2
Total population												
Población urbana total	30 372	48 751	75 732	120 654	151 799	183 313	3.9	3.8	5.5	2.9	1.7	3.5
Total urban population												
Población rural total	186 430	236 697	266 607	240 113	232 899	221 522	2.0	1.0	-1.2	-0.4	-0.5	0.3
Total rural population												
Población localidades de 2 000 y más hab.	24 853	44 456	69 343	115 591	143 304	174 030	4.9	3.9	6.0	2.7	1.8	3.8
Population living in localities of 2 000 or more inhab.												
Loja	15 399	26 785	47 697	71 652	94 305	118 532	4.6	5.0	4.8	3.4	2.1	4.0

Cuadro 20 (continuación 2) / *Table 20 (continued 2)*

ECUADOR: POBLACIÓN CENSADA Y TASAS DE CRECIMIENTO MEDIO ANUAL SEGÚN CIUDADES

ECUADOR: POPULATION ENUMERATED AND ANNUAL AVERAGE GROWTH RATES BY CITIES

1950-2001

REGIÓN / *REGION* **PROVINCIA / *PROVINCES*** Ciudades / *Cities*	Población / *Population*						Tasa de crecimiento (por cien) *Annual growth rate (per cent)*					
	1950	1962	1974	1982	1990	2001	1950-1962	1962-1974	1974-1982	1982-1990	1990-2001	1950-2001
PICHINCHA												
Población total	386 520	587 835	988 306	1 382 125	1 756 228	2 388 817	3.5	4.5	4.0	3.0	2.8	3.6
Total population												
Población urbana total [b]	225 655	374 308	658 791	973 326	1 279 997	1 714 315	4.2	4.9	4.6	3.4	2.7	4.0
Total urban population												
Población rural total	160 865	213 527	329 515	408 799	476 231	674 502	2.4	3.8	2.5	1.9	3.2	2.8
Total rural population												
Población localidades de 2 000 y más hab.	228 555	381 259	656 849	971 488	1 314 511	1 796 893	4.3	4.7	4.6	3.8	2.8	4.0
Population living in localities of 2 000 or more inhab.												
Quito	209 932	354 746	599 828	866 472	1 100 847	1 399 378	4.4	4.6	4.3	3.0	2.2	3.7
Sto. Domingo [c]	2 900	6 951	30 523	69 235	114 422	199 827	7.3	12.8	9.7	6.3	5.1	8.3
Calderón [d]	0	0	1 229	1 891	34 514	82 578	-	-	5.1	36.3	7.9	-
Sangolquí	3 179	5 501	10 554	15 004	35 386	56 794	4.6	5.6	4.2	10.7	4.3	5.7
Cayambe	7 409	8 101	11 199	14 249	16 849	30 473	0.7	2.8	2.8	2.1	5.4	2.8
TUNGURAHUA												
Población total [a]	187 942	214 463	279 920	326 777	368 511	441 034	1.1	2.3	1.8	1.5	1.6	1.7
Total population												
Población urbana total	39 087	62 413	93 668	120 430	151 552	188 327	3.9	3.5	3.0	2.9	2.0	3.1
Total urban population												
Población rural total	148 855	152 050	186 252	206 347	216 959	252 707	0.2	1.8	1.2	0.6	1.4	1.0
Total rural population												
Población localidades de 2 000 y más hab.	39 087	62 413	91 361	117 561	144 767	184 372	3.9	3.3	3.0	2.6	2.2	3.0
Population living in localities of 2 000 or more inhab.												
Ambato	31 312	53 372	77 955	100 454	124 166	154 095	4.4	3.3	3.0	2.7	2.0	3.1
B. COSTA / *COAST*												
EL ORO												
Población total	89 306	160 650	262 564	334 872	412 572	525 763	4.9	4.3	2.9	2.6	2.2	3.5
Total population												
Población urbana total [e]	23 297	67 455	126 407	213 970	290 749	401 940	8.9	5.4	6.2	3.8	2.9	5.6
Total urban population												
Población rural total	66 009	93 195	136 157	120 902	121 823	123 823	2.9	3.3	-1.4	0.1	0.1	1.2
Total rural population												
Población localidades de 2 000 y más hab.	23 297	67 455	135 623	213 970	287 427	398 543	8.9	6.1	5.4	3.7	3.0	5.6
Population living in localities of 2 000 or more inhab.												
Machala	7 549	29 036	69 170	105 521	144 197	204 578	11.2	7.5	5.0	3.9	3.2	6.5
Pasaje	5 021	13 215	20 790	26 224	32 947	45 215	8.1	3.9	2.7	2.9	2.9	4.3
Sta. Rosa	4 776	8 935	19 696	26 716	32 648	42 593	5.2	6.9	3.6	2.5	2.4	4.3
Huaquillas [f]	304	999	9 216	20 117	27 368	40 183	9.9	19.3	9.2	3.9	3.5	9.6
ESMERALDAS												
Población total	75 407	124 881	203 151	249 008	306 777	385 223	4.2	4.2	2.4	2.6	2.1	3.2
Total population												
Población urbana total	15 301	39 619	72 146	118 563	134 960	156 611	7.9	5.2	5.9	1.6	1.4	4.6
Total urban population												
Población rural total	60 106	85 262	131 005	130 445	171 817	228 612	2.9	3.7	-0.1	3.4	2.6	2.6
Total rural population												
Población localidades de 2 000 y más hab.	15 301	39 619	72 146	118 563	134 960	156 611	7.9	5.2	5.9	1.6	1.4	4.6
Population living in localities of 2 000 or more inhab.												

Cuadro 20 (continuación 3) / *Table 20 (continued 3)*

ECUADOR: POBLACIÓN CENSADA Y TASAS DE CRECIMIENTO MEDIO ANUAL SEGÚN CIUDADES

ECUADOR: POPULATION ENUMERATED AND ANNUAL AVERAGE GROWTH RATES BY CITIES

1950-2001

REGIÓN / *REGION* **PROVINCIA / *PROVINCES*** Ciudades / *Cities*	Población / *Population*						Tasa de crecimiento (por cien) *Annual growth rate (per cent)*					
	1950	1962	1974	1982	1990	2001	1950-1962	1962-1974	1974-1982	1982-1990	1990-2001	1950-2001
(continuación Esmeraldas / *Esmeraldas continued*)												
Esmeraldas	13 169	33 403	60 364	90 360	98 558	95 124	7.8	5.1	4.8	1.1	-0.3	3.9
Rosa Zarate (Quininde)	-	1 662	4 847	10 658	16 171	22 643	-	9.3	9.3	5.2	3.1	-
GUAYAS												
Población total	582 144	979 223	1 512 333	2 038 454	2 515 146	3 309 034	4.3	3.8	3.5	2.6	2.5	3.4
Total population												
Población urbana total [g]	288 746	574 197	956 601	1 399 567	1 918 270	2 707 376	5.7	4.4	4.5	3.9	3.1	4.4
Total urban population												
Población rural total	293 398	405 026	555 732	638 887	596 876	601 658	2.7	2.7	1.6	-0.9	0.1	1.4
Total rural population												
Población localidades de 2 000 y más hab.	301 437	627 160	1 029 450	1 599 401	2 049 009	2 707 376	6.1	4.3	5.2	3.1	2.5	4.3
Population living in localities of 2 000 or more inhab.												
Guayaquil [h]	264 524	522 958	848 023	1 249 004	1 590 803	2 159 910	5.7	4.2	4.6	3.0	2.8	4.1
Guayaquil	258 966	510 804	823 219	1 199 344	1 508 444	1 985 379	5.7	4.1	4.4	2.9	2.5	4.0
Eloy Alfaro (Durán)	5 558	12 154	24 804	49 660	82 359	174 531	6.5	6.2	8.2	6.3	6.8	6.8
Milagro	13 736	28 148	53 106	77 010	93 637	113 440	6.0	5.5	4.4	2.4	1.7	4.1
La Libertad [l]	7 133	13 565	25 566	41 955	53 108	77 646	5.4	5.5	5.8	3.0	3.5	4.7
Daule	4 501	7 428	13 170	18 923	24 399	31 763	4.2	5.0	4.3	3.2	2.4	3.8
Velasco Ibarra [j]	0	4 547	11 828	17 017	24 112	29 265	-	8.3	4.3	4.4	1.8	-
Salinas	2 672	5 460	12 409	17 748	19 298	28 650	6.0	7.1	4.2	1.1	3.6	4.7
Santa Elena	2 775	4 241	7 687	12 859	17 459	27 351	3.5	5.2	6.1	3.8	4.1	4.5
El Triunfo	-	-	6 528	12 401	16 399	24 701	-	-	7.6	3.5	3.7	-
Balzar	2 920	6 588	10 924	17 627	21 721	24 280	6.8	4.4	5.6	2.6	1.0	4.2
General Villamil	-	-	-	-	16 590	24 070	-	-	-	-	3.4	-
Naranjito	-	5 532	6 204	10 523	16 131	23 962	-	1.0	6.2	5.3	3.6	-
Naranjal	-	2 982	5 487	9 582	14 064	20 789	-	5.3	6.6	4.8	3.6	-
LOS RÍOS												
Población total	150 260	250 062	383 432	455 869	527 559	650 178	4.2	3.7	2.0	1.8	1.9	2.9
Total population												
Población urbana total	20 341	51 288	97 434	148 378	199 374	326 122	7.7	5.6	5.0	3.7	4.5	5.4
Total urban population												
Población rural total	129 919	198 774	285 998	307 491	328 185	324 056	3.5	3.2	0.9	0.8	-0.1	1.8
Total rural population												
Población localidades de 2 000 y más hab.	17 097	49 054	96 481	146 979	199 374	326 122	8.8	5.9	5.0	3.8	4.5	5.8
Population living in localities of 2 000 or more inhab.												
Quevedo	4 168	20 602	43 101	67 023	86 910	120 379	13.3	6.4	5.2	3.3	3.0	6.6
Babahoyo	9 181	16 444	28 914	42 266	50 285	76 869	4.9	4.9	4.5	2.2	3.9	4.2
Ventanas	-	3 683	8 977	15 869	23 217	32 425	-	7.7	6.7	4.8	3.0	-
San Jacinto de Buena Fe	-	-	-	-	-	27 516	-	-	-	-	-	-
Vinces	3 748	5 901	10 126	14 608	17 512	24 128	3.8	4.7	4.3	2.3	2.9	3.7
MANABÍ												
Población total	401 378	612 542	817 966	906 676	1 031 927	1 186 025	3.5	2.5	1.2	1.6	1.3	2.1
Total population												
Población urbana total	75 208	124 974	218 003	330 746	433 091	615 491	4.2	4.8	4.9	3.4	3.2	4.1
Total urban population												
Población rural total	326 170	487 568	599 963	575 930	598 836	570 534	3.4	1.8	-0.5	0.5	-0.4	1.1
Total rural population												

Cuadro 20 (continuación 4) / *Table 20 (continued 4)*

ECUADOR: POBLACIÓN CENSADA Y TASAS DE CRECIMIENTO MEDIO ANUAL SEGÚN CIUDADES

ECUADOR: POPULATION ENUMERATED AND ANNUAL AVERAGE GROWTH RATES BY CITIES

1950-2001

REGIÓN / *REGION* **PROVINCIA / *PROVINCES*** Ciudades / *Cities*	Población / *Population*						Tasa de crecimiento (por cien) *Annual growth rate (per cent)*					
	1950	1962	1974	1982	1990	2001	1950-1962	1962-1974	1974-1982	1982-1990	1990-2001	1950-2001
(continuación Manabí / *Manabi continued*)												
Población localidades de 2 000 y más hab.	73 781	121 247	218 003	318 818	433 091	613 576	4.1	5.1	4.5	3.8	3.2	4.2
Population living in localities of 2 000 or more inhab.												
Manta	19 028	33 622	64 519	100 338	125 505	183 105	4.7	5.7	5.2	2.8	3.4	4.4
Portoviejo	16 330	32 228	59 550	102 628	132 937	171 847	5.7	5.3	6.4	3.2	2.3	4.6
Chone	8 046	12 832	23 627	33 839	41 437	45 526	3.9	5.3	4.2	2.5	0.9	3.4
Jipijapa	7 759	13 367	19 996	27 146	32 225	36 078	4.5	3.5	3.6	2.1	1.0	3.0
El Carmen	-	-	7 196	11 928	22 870	33 382	-	-	6.0	8.1	3.4	-
NAPO												
Población total	15 752	21 247	49 578	73 561	103 610	79 139	2.5	7.3	4.7	4.3	-2.4	3.2
Total population												
Población urbana total	1 575	1 677	3 768	11 801	23 629	25 759	0.5	7.0	13.5	8.7	0.8	5.5
Total urban population												
Población rural total	14 177	19 570	45 810	61 760	79 981	53 380	2.7	7.4	3.5	3.2	-3.7	2.6
Total rural population												
Población localidades de 2 000 y más hab.	-	-	2 106	16 690	20 745	23 874	-	-	24.4	2.7	1.3	-
Population living in localities of 2 000 or more inhab.												
PASTAZA [k]												
Población total	7 730	13 693	23 465	31 779	42 236	61 779	4.8	4.7	3.6	3.6	3.5	4.1
Total population												
Población urbana total	1 092	2 290	5 361	10 327	15 127	26 892	6.2	7.4	7.7	4.8	5.2	6.3
Total urban population												
Población rural total	6 638	11 403	18 104	21 452	27 109	34 887	4.5	4.0	2.0	2.9	2.3	3.3
Total rural population												
Población localidades de 2 000 y más hab.	-	2 290	4 730	9 758	14 438	24 432	-	6.3	8.5	4.9	4.8	-
Population living in localities of 2 000 or more inhab.												
Puyo	-	2 290	4 730	9 758	14 438	24 432	-	6.3	8.5	4.9	4.8	-
MORONA SANTIAGO												
Población total	16 285	25 503	53 325	70 217	95 421	115 412	3.7	6.4	3.2	3.8	1.7	3.8
Total population												
Población urbana total	1 961	4 442	9 520	16 618	23 799	38 472	6.8	6.6	6.6	4.5	4.4	5.8
Total urban population												
Población rural total	14 324	21 061	43 805	53 599	71 622	76 940	3.2	6.3	2.4	3.6	0.7	3.3
Total rural population												
Población localidades de 2 000 y más hab.	-	-	-	13 781	22 204	32 493	-	-	-	6.0	3.5	-
Population living in localities of 2 000 or more inhab.												
ZAMORA CHINCHIPE [k]												
Población total	4 761	11 464	34 493	46 691	66 167	76 601	7.3	9.5	3.6	4.4	1.3	5.4
Total population												
Población urbana total	720	1 885	3 838	10 595	16 304	27 254	8.0	6.2	12.0	5.4	4.7	7.1
Total urban population												
Población rural total	4 041	9 579	30 655	36 096	49 863	49 347	7.2	10.1	1.9	4.0	-0.1	4.9
Total rural population												
Población localidades de 2 000 y más hab.	-	-	2 667	8 294	20 667	21 646	-	-	13.4	11.4	0.4	-
Population living in localities of 2 000 or more inhab.												

Cuadro 20 (conclusión) / *Table 20 (concluded)*

ECUADOR: POBLACIÓN CENSADA Y TASAS DE CRECIMIENTO MEDIO ANUAL SEGÚN CIUDADES

ECUADOR: POPULATION ENUMERATED AND ANNUAL AVERAGE GROWTH RATES BY CITIES

1950-2001

REGIÓN / *REGION* **PROVINCIA** / *PROVINCES* Ciudades / *Cities*	Población / *Population*						Tasa de crecimiento (por cien) *Annual growth rate (per cent)*					
	1950	1962	1974	1982	1990	2001	1950-1962	1962-1974	1974-1982	1982-1990	1990-2001	1950-2001
SUCUMBIOS [k]												
Población total	1 943	3 006	12 608	41 549	77 148	128 995	3.6	12.4	14.1	7.7	4.7	8.2
Total population												
Población urbana total	216	132	492	8 210	20 492	50 198	-4.1	11.4	33.2	11.4	8.1	10.7
Total urban population												
Población rural total	1 727	2 874	12 116	33 339	56 656	78 797	4.2	12.5	11.9	6.6	3.0	7.5
Total rural population												
Población localidades de 2 000 y más hab.	-	-	-	-	-	44 665	-	-	-	-	-	-
Population living in localities of 2 000 or more inhab.												
Nueva Loja	-	-	-	-	-	34 106	-	-	-	-	-	-
ORELLANA [l]												
Población total	-	-	-	-	-	86 493	-	-	-	-	-	-
Total population												
Población urbana total	-	-	-	-	-	26 191	-	-	-	-	-	-
Total urban population												
Población rural total	-	-	-	-	-	60 302	-	-	-	-	-	-
Total rural population												
Población localidades de 2 000 y más hab.	-	-	-	-	-	24 120	-	-	-	-	-	-
Population living in localities of 2 000 or more inhab.												
C. GALÁPAGOS / *GALAPAGOS*												
GALÁPAGOS												
Población total	1 346	2 391	4 037	6 119	9 785	18 640	4.8	4.5	4.9	5.9	5.9	5.2
Total population												
Población urbana total	-	-	2 356	4 493	8 013	15 910	-	-	7.6	7.2	6.2	-
Total urban population												
Población rural total	1 346	2 391	1 681	1 626	1 772	2 730	4.8	-3.1	-0.4	1.1	3.9	1.4
Total rural population												
Población localidades de 2 000 y más hab.	-	-	-	2 404	7 897	14 490	-	-	-	14.9	5.5	-
Population living in localities of 2 000 or more inhab.												
ZONAS NO DELIMITADAS / *Undefined Areas*												
Población total	-	-	18 193	59 036	70 621	72 588	-	-	13.9	2.2	0.3	-
Total population												
Población urbana total	-	-	-	-	-	-	-	-	-	-	-	-
Total urban population												
Población rural total	-	-	18 193	59 036	70 621	72 588	-	-	13.9	2.2	0.3	-
Total rural population												
Población localidades de 2 000 y más hab.	-	-	-	-	-	-	-	-	-	-	-	-
Population living in localities of 2 000 or more inhab.												

Fuente: Censos nacionales de población. / ***Source***: *National population censuses.*

[a] En 1962 no incluye a la población no censada.
In 1962, did not include the non-enumerated population.

[b] Incluye a la localidad de Sto. Domingo solo a partir de 1974.
Includes the locality of Santo Domingo only as from 1974.

[c] Localidad clasificada como urbana a partir de 1974.
Locality classified as urban as from 1974.

[d] Esta localidad también se conoce como Carapungo.
This locality is also known as Carapungo.

[e] Incluye a la localidad de Huaquillas solo a partir de 1982.
Includes the locality of Huaquillas only as from 1982.

[f] Localidad clasificada como urbana a partir de 1982.
Locality classified as urban as from 1982.

[g] No incluye a la población de las localidades de Durán y Libertad.
Does not include the population of the localities of Durán and Libertad.

[h] Incluye a la población de la localidad de Eloy Alfaro, que también se conoce como Durán.
Includes the population of the locality of Eloy Alfaro, also known as Durán.

[i] Localidad clasificada como no urbana hasta 1982.
Locality classified as non-urban up to 1982.

[j] Esta localidad también se conoce como El Empalme.
This locality is also known as El Empalme.

[k] En 1950 no existe como provincia. Las cifras de población que se señalan para 1950 se incluyen solo para fines comparativos.
Did not exist as a province in 1950. The population figures given for 1950 are only included for purposes of comparison.

[l] Esta provincia fue creada en 2001, antes formaba parte de la Provincia de Nepo. Esta provincia se conformó con cantones que pertenecían a la provincia de Nepo (Orellana, Aguarico).
This province was created in 2001; it previously formed part of the Province of Nepo (Orellana, Aguarico).

Nota: para los años 1974, 1982 y 1990 la suma del total de población en localidades de más de 2 mil habitantes con la población en localidades de menos de 2 mil habitantes no coincida con el total nacional de sus respectivos años, debido a que en las zonas no delimitadas no se tiene información de estas categorías de población, y sí se tiene para la población rural y total.

N.B.: For the years 1974, 1982 and 1990, the sum of the Total population in localities with more than 2 000 inhabitants plus the total in localities with fewer than 2 000 inhabitants does not coincide with the national total for those years, because in the Undefined Areas no information is available for these categories of population but data for the Total rural population and total overall population are available.

Cuadro 21 / *Table 21*

EL SALVADOR: POBLACIÓN CENSADA Y TASAS DE CRECIMIENTO MEDIO ANUAL, SEGÚN CIUDADES

EL SALVADOR: POPULATION ENUMERATED AND ANNUAL AVERAGE GROWTH RATES, BY CITIES

1950-1992

DEPARTAMENTOS / *DEPARTMENTS* **MUNICIPIOS / *MUNICIPALITIES***	Población / *Population*				Tasa de crecimiento (por ciento) *Annual growth rate (per cent)*			
	1950	1961	1971	1992	1950-1961	1961-1971	1971-1992	1950-1992
Total país / *Whole Country*								
Población total	1 855 917	2 510 984	3 554 648	5 118 599	2.8	3.4	1.8	2.4
Total population								
Población urbana total	677 169	966 899	1 405 532	2 581 834	3.3	3.7	2.9	3.2
Total urban population								
Población rural total	1 178 748	1 544 085	2 149 116	2 536 765	2.5	3.3	0.8	1.8
Total rural population								
Población localidades de 2 000 y más hab.	517 567	798 969	1 230 126	2 437 906	4.0	4.3	3.3	3.7
Population living in localities of 2 000 or more inhab.								
SANTA ANA								
Población total	202 455	259 155	335 853	458 587	2.3	2.6	1.5	2.0
Total population								
Población urbana total	74 181	103 178	143 865	205 214	3.0	3.3	1.7	2.4
Total urban population								
Población rural total	128 274	155 977	191 988	253 373	1.8	2.1	1.3	1.6
Total rural population								
Población localidades de 2 000 y más hab.	66 755	98 091	136 654	200 136	3.5	3.3	1.8	2.6
Population living in localities of 2 000 or more inhab.								
Santa Ana	51 702	72 839	98 433	139 389	3.1	3.0	1.7	2.4
Chalchuapa	9 855	13 339	18 859	25 545	2.8	3.4	1.5	2.3
SONSONATE								
Población total	120 327	166 932	237 059	360 183	3.0	3.5	2.0	2.6
Total population								
Población urbana total	46 392	60 196	86 554	140 629	2.4	3.6	2.3	2.7
Total urban population								
Población rural total	73 935	106 736	150 505	219 554	3.4	3.4	1.8	2.6
Total rural population								
Población localidades de 2 000 y más hab.	38 115	49 343	76 339	135 726	2.4	4.3	2.8	3.0
Population living in localities of 2 000 or more inhab.								
Sonsonate	17 949	23 666	33 302	46 830	2.5	3.4	1.6	2.3
AHUACHAPÁN								
Población total	94 646	130 710	178 472	261 188	3.0	3.1	1.8	2.4
Total population								
Población urbana total	28 107	34 135	41 009	58 983	1.8	1.8	1.8	1.8
Total urban population								
Población rural total	66 539	96 575	137 463	202 205	3.4	3.5	1.9	2.7
Total rural population								
Población localidades de 2 000 y más hab.	20 715	27 698	35 590	52 490	2.7	2.5	1.9	2.2
Population living in localities of 2 000 or more inhab.								
Ahuachapán	10 294	13 261	16 334	26 840	2.3	2.1	2.4	2.3
CHALATENANGO								
Población total	105 859	129 897	172 845	177 320	1.9	2.8	0.1	1.2
Total population								
Población urbana total	27 152	35 501	47 516	60 233	2.5	2.9	1.1	1.9
Total urban population								
Población rural total	78 707	94 396	125 329	117 087	1.7	2.8	-0.3	1.0
Total rural population								

Cuadro 21 (continuación 1) / *Table 21 (continued 1)*

EL SALVADOR: POBLACIÓN CENSADA Y TASAS DE CRECIMIENTO MEDIO ANUAL SEGÚN CIUDADES

EL SALVADOR: POPULATION ENUMERATED AND ANNUAL AVERAGE GROWTH RATES BY CITIES

1950-1992

DEPARTAMENTOS / *DEPARTMENTS* **MUNICIPIOS / *MUNICIPALITIES***	Población / *Population*				Tasa de crecimiento (por ciento) *Annual growth rate (per cent)*			
	1950	1961	1971	1992	1950-1961	1961-1971	1971-1992	1950-1992
(continuación Chalatenango / ***Chalatenango continued***)								
Población localidades de 2 000 y más hab.	4 128	10 519	17 181	38 957	8.6	4.8	3.9	5.4
Population living in localities of 2 000 or more inhab.								
CABAÑAS								
Población total	77 628	94 590	131 081	138 426	1.8	3.2	0.3	1.4
Total population								
Población urbana total	11 403	15 171	22 309	42 550	2.6	3.8	3.1	3.2
Total urban population								
Población rural total	66 225	79 419	108 772	95 876	1.7	3.1	-0.6	0.9
Total rural population								
Población localidades de 2 000 y más hab.	6 918	9 779	16 251	36 192	3.2	5.0	3.9	4.0
Population living in localities of 2 000 or more inhab.								
SAN SALVADOR								
Población total	296 452	463 228	733 445	1 512 125	4.1	4.5	3.5	3.9
Total population								
Población urbana total	212 933	349 374	561 521	1 223 472	4.5	4.7	3.8	4.2
Total urban population								
Población rural total	83 519	113 854	171 924	288 653	2.8	4.1	2.5	3.0
Total rural population								
Población localidades de 2 000 y más hab.	202 272	341 998	558 449	1 222 019	4.8	4.8	3.8	4.3
Population living in localities of 2 000 or more inhab.								
San Salvador [a]	193 648	323 692	523 518	1 042 740	4.7	4.7	3.3	4.0
San Salvador	161 951	255 744	335 930	415 346	4.2	2.5	2.0	2.3
Soyapango	4 071	11 991	21 797	261 122	9.9	5.5	22.8	10.0
Mejicanos	9 389	14 731	55 567	131 972	4.1	12.2	7.9	6.3
Ilopango	1 215	1 671	19 073	79 069	2.9	22.4	13.1	10.0
Delgado	13 331	24 160	43 469	56 701	5.5	5.4	2.4	3.5
San Marcos	1 482	6 078	23 042	43 254	13.0	12.2	5.8	8.1
Cuscatancingo	1 747	8 031	18 797	35 139	14.0	7.8	5.7	7.2
Ayutuxtepeque	462	1 286	5 843	20 137	9.4	13.9	11.4	9.0
Apopa	1 982	3 216	4 963	88 827	4.4	4.3	13.9	9.1
San Martín	2 072	2 841	4 872	31 173	2.9	5.3	8.9	6.5
LA LIBERTAD								
Población total	144 004	203 480	285 575	513 866	3.2	3.3	2.8	3.0
Total population								
Población urbana total	49 560	70 974	98 522	220 065	3.3	3.2	3.9	3.6
Total urban population								
Población rural total	94 444	132 506	187 053	293 801	3.1	3.4	2.2	2.7
Total rural population								
Población localidades de 2 000 y más hab.	35 097	56 412	81 761	209 527	4.4	3.7	4.5	4.3
Population living in localities of 2 000 or more inhab.								
Nueva San Salvador [b]	19 715	28 607	41 449	125 114	3.4	3.7	5.3	4.4
Nueva San Salvador	18 313	27 039	36 440	98 392	3.6	2.9	4.8	4.0
Antiguo Custlán	1 402	1 568	5 009	26 722	1.0	11.4	8.1	7.1
Quezaltepeque	6 433	9 395	12 624	22 859	3.5	2.9	2.9	3.0

Cuadro 21 (continuación 2) / *Table 21 (continued 2)*

EL SALVADOR: POBLACIÓN CENSADA Y TASAS DE CRECIMIENTO MEDIO ANUAL SEGÚN CIUDADES

EL SALVADOR: POPULATION ENUMERATED AND ANNUAL AVERAGE GROWTH RATES BY CITIES

1950-1992

DEPARTAMENTOS / *DEPARTMENTS* **MUNICIPIOS / *MUNICIPALITIES***	Población / *Population*				Tasa de crecimiento (por ciento) *Annual growth rate (per cent)*			
	1950	1961	1971	1992	1950-1961	1961-1971	1971-1992	1950-1992
CUSCATLÁN								
Población total	90 099	113 042	152 825	178 502	2.1	3.0	0.7	1.6
Total population								
Población urbana total	22 179	26 766	40 885	67 330	1.7	4.2	2.4	2.7
Total urban population								
Población rural total	67 920	86 276	111 940	111 172	2.2	2.6	-0.0	1.2
Total rural population								
Población localidades de 2 000 y más hab.	13 536	18 862	27 982	55 840	3.1	3.9	3.3	3.4
Population living in localities of 2 000 or more inhab.								
Cojutepeque	10 015	14 415	20 010	38 230	3.3	3.2	3.1	3.2
LA PAZ								
Población total	96 843	130 659	181 929	245 915	2.8	3.3	1.5	2.2
Total population								
Población urbana total	34 430	41 906	53 041	91 693	1.8	2.3	2.6	2.3
Total urban population								
Población rural total	62 413	88 753	128 888	154 222	3.2	3.7	0.9	2.2
Total rural population								
Población localidades de 2 000 y más hab.	18 696	23 822	39 907	81 483	2.2	5.1	3.4	3.5
Population living in localities of 2 000 or more inhab.								
Zacatecoluca	9 190	12 234	16 756	31 424	2.6	3.1	3.0	2.9
SAN VICENTE								
Población total	87 577	112 920	153 398	143 003	2.3	3.0	-0.3	1.2
Total population								
Población urbana total	26 768	34 819	43 796	60 190	2.4	2.3	1.5	1.9
Total urban population								
Población rural total	60 809	78 101	109 602	82 813	2.3	3.3	-1.4	0.7
Total rural population								
Población localidades de 2 000 y más hab.	16 368	22 501	32 336	52 619	2.9	3.6	2.3	2.8
Population living in localities of 2 000 or more inhab.								
San Vicente	10 950	15 433	18 458	29 455	3.2	1.8	2.3	2.4
SAN MIGUEL								
Población total	171 234	231 821	320 602	403 411	2.8	3.2	1.1	2.1
Total population								
Población urbana total	54 131	77 654	108 754	186 207	3.3	3.3	2.6	3.0
Total urban population								
Población rural total	117 103	154 167	211 848	217 204	2.5	3.1	0.1	1.5
Total rural population								
Población localidades de 2 000 y más hab.	40 041	68 099	96 747	175 218	4.9	3.5	2.9	3.5
Population living in localities of 2 000 or more inhab.								
San Miguel	26 702	39 949	61 940	127 696	3.7	4.3	3.5	3.7
USULUTÁN								
Población total	162 349	207 061	294 497	310 362	2.2	3.5	0.3	1.6
Total population								
Población urbana total	48 631	58 428	79 686	123 397	1.7	3.1	2.1	2.2
Total urban population								

Cuadro 21 (conclusión) / *Table 21 (concluded)*

EL SALVADOR: POBLACIÓN CENSADA Y TASAS DE CRECIMIENTO MEDIO ANUAL SEGÚN CIUDADES

EL SALVADOR: POPULATION ENUMERATED AND ANNUAL AVERAGE GROWTH RATES BY CITIES

1950-1992

DEPARTAMENTOS / *DEPARTMENTS* **MUNICIPIOS / *MUNICIPALITIES***	Población / *Population*				Tasa de crecimiento (por ciento) *Annual growth rate (per cent)*			
	1950	1961	1971	1992	1950-1961	1961-1971	1971-1992	1950-1992
(continuación Usulután / ***Usulutan continued***)								
Población rural total	113 718	148 633	214 811	186 965	2.5	3.6	-0.7	1.2
Total rural population								
Población localidades de 2 000 y más hab.	35 800	41 809	62 337	112 103	1.4	3.9	2.8	2.7
Population living in localities of 2 000 or more inhab.								
Usulután	9 481	12 467	19 783	40 971	2.5	4.5	3.5	3.5
LA UNIÓN								
Población total	109 715	148 108	221 015	255 565	2.8	3.9	0.7	2.0
Total population								
Población urbana total	24 807	35 237	49 063	59 207	3.2	3.3	0.9	2.1
Total urban population								
Población rural total	84 908	112 871	171 952	196 358	2.6	4.1	0.6	2.0
Total rural population								
Población localidades de 2 000 y más hab.	13 835	21 336	37 703	43 048	4.0	5.6	0.6	2.7
Population living in localities of 2 000 or more inhab.								
La Unión	7 890	11 432	17 193	21 091	3.4	4.0	1.0	2.4
MORAZÁN								
Población total	96 729	119 381	156 052	160 146	1.9	2.6	0.1	1.2
Total population								
Población urbana total	16 495	23 560	29 011	42 664	3.3	2.1	1.9	2.3
Total urban population								
Población rural total	80 234	95 821	127 041	117 482	1.6	2.8	-0.4	0.9
Total rural population								
Población localidades de 2 000 y más hab.	5 291	8 700	10 889	22 548	4.6	2.2	3.5	3.5
Population living in localities of 2 000 or more inhab.								

Fuente: Censos nacionales de población. / ***Source**: National population censuses.*

[a] El Área Metropolitana incluye a las partes urbanas de los municipios de San Salvador, Mejicanos, Soyapango, Delgado, Ilopango, Cuscatancingo, Ayutuxtepeque y San Marcos.
The Metropolitan Area comprises the urban parts of the municipalities of San Salvador, Mejicanos, Soyapango, Delgado, Ilopango, Cuscatancingo, Ayutuxtepeque and San Marcos.

[b] También se le conoce como Santa Tecla. Comprende también a la parte urbana del municipio de Antiguo Custlan.
Also known as Santa Tecla. Also includes the urban part of the municipality of Antiguo Custlan.

Cuadro 22 / *Table 22*

GUATEMALA: POBLACIÓN CENSADA Y TASAS DE CRECIMIENTO MEDIO ANUAL, SEGÚN CIUDADES

GUATEMALA: POPULATION ENUMERATED AND ANNUAL AVERAGE GROWTH RATES, BY CITIES

1950-2002

DEPARTAMENTOS / *DEPARTMENTS* Ciudades / *Cities*	Población / *Population*						Tasa de crecimiento (por cien) *Annual growth rate (per cent)*					
	1950	1964	1973	1981	1994	2002	1950-1964	1964-1973	1973-1981	1981-1994	1994-2002	1950-2002
Total país / *Whole Country*												
Población total	2 790 868	4 287 997	5 158 075	6 054 227	8 331 874	11 237 196	3.1	2.1	2.0	2.4	3.5	2.6
Total population												
Población urbana total	696 458	1 441 711	1 878 191	1 980 533	2 914 687	5 184 836	5.2	3.0	0.7	3.0	6.7	3.8
Total urban population												
Población rural total	2 094 410	2 846 286	3 279 884	4 073 694	5 417 187	6 052 360	2.2	1.6	2.7	2.2	1.3	2.0
Total rural population												
Población localidades de 2 000 y más hab.	729 343	1 354 544	1 759 470	2 136 892	3 126 970	5 357 002	4.4	2.9	2.4	2.9	6.3	3.8
Population living in localities of 2 000 or more inhab.												
GUATEMALA												
Población total	438 913	810 858	1 108 186	1 311 192	1 813 825	2 541 581	4.4	3.5	2.1	2.5	3.9	3.3
Total population												
Población urbana total [a]	318 498	634 723	929 209	855 736	1 285 828	2 186 670	4.9	4.3	-1.0	3.1	6.2	3.7
Total urban population												
Población rural total	120 415	176 135	178 977	455 456	527 997	354 911	2.7	0.2	11.7	1.1	-4.6	2.1
Total rural population												
Población localidades de 2 000 y más hab.	375 819	757 030	1 034 928	1 202 389	1 630 978	2 355 054	5.0	3.5	1.9	2.3	4.3	3.5
Population living in localities of 2,000 or more inhab.												
Guatemala [b]	357 510	735 530	1 010 862	1 167 587	1 581 528	2 148 943	5.2	3.6	1.8	2.3	3.6	3.4
Guatemala	294,344	600,962	726,941	754,243	823,301	942,348	5.1	2.1	0.5	0.7	1.6	2.2
Mixco	11,784	36,940	129,878	197,741	305,297	403,689	8.2	14.1	5.3	3.3	3.2	6.7
Villa Nueva	7,428	17,477	42,082	71,069	192,069	355,901	6.1	9.8	6.6	7.6	7.2	7.4
Villa Canales	20 057	26 896	31 774	39 309	62 334	103 814	2.1	1.9	2.7	3.5	5.9	3.1
Petapa	2 146	3 373	8 078	13 271	41 506	101 242	3.2	9.8	6.2	8.7	10.4	7.3
Chinautla	4 948	20 655	32 763	41 682	63 463	95 312	10.2	5.2	3.0	3.2	4.7	5.6
Amatitlán	11 616	19 727	26 412	32 885	54 930	82 870	3.8	3.3	2.7	3.9	4.8	3.7
Santa Catarina Pinula	5 187	9 500	12 934	17 387	38 628	63 767	4.3	3.5	3.7	6.1	5.8	4.8
San Juan Sacatepéquez	5 671	5 363	5 820	6 726	8 349	81 584	-0.4	0.9	1.8	1.7	26.5	5.1
San José Pinula	2 034	2 554	3 694	5 296	7 225	31 436	1.6	4.1	4.5	2.4	17.1	5.2
San Pedro Ayampuc	2 775	3 340	3 345	3 842	5 679	29 663	1.3	0.0	1.7	3.0	19.2	4.5
CHIMALTENANGO												
Población total	121 480	163 153	194 735	230 059	314 813	446 133	2.1	2.0	2.1	2.4	4.1	2.5
Total population												
Población urbana total	40 056	61 570	74 129	85 877	130 855	217 922	3.1	2.1	1.8	3.2	5.9	3.2
Total urban population												
Población rural total	81 424	101 583	120 606	144 182	183 958	228 211	1.6	1.9	2.2	1.9	2.5	2.0
Total rural population												
Población localidades de 2 000 y más hab.	38 305	50 206	68 830	83 243	129 092	217 922	1.9	3.5	2.4	3.4	6.1	3.3
Population living in localities of 2 000 or more inhab.												
Chimaltenango	6 138	9 197	12 860	14 967	26 465	62 917	2.9	3.8	1.9	4.4	10.1	4.4
SACATEPEQUEZ												
Población total	60 124	80 942	99 988	121 127	180 647	248 019	2.1	2.4	2.4	3.1	3.7	2.7
Total population												
Población urbana total	37 445	58 084	72 367	87 375	127 409	208 876	3.1	2.5	2.4	2.9	5.7	3.3
Total urban population												
Población rural total	22 679	22 858	27 621	33 752	53 238	39 143	0.1	2.1	2.5	3.5	-3.6	1.0
Total rural population												

Cuadro 22 (continuación 1) / *Table 22 (continued 1)*

GUATEMALA: POBLACIÓN CENSADA Y TASAS DE CRECIMIENTO MEDIO ANUAL, SEGÚN CIUDADES

GUATEMALA: POPULATION ENUMERATED AND ANNUAL AVERAGE GROWTH RATES, BY CITIES

1950-2002

DEPARTAMENTOS / *DEPARTMENTS* Ciudades / *Cities*	Población / *Population*						Tasa de crecimiento (por cien) *Annual growth rate (per cent)*					
	1950	1964	1973	1981	1994	2002	1950-1964	1964-1973	1973-1981	1981-1994	1994-2002	1950-2002
(continuación Sacatepequez / *Sacatepequez continued*)												
Población localidades de 2 000 y más hab.	33 616	53 656	38 830	82 782	125 538	208 876	3.3	-3.6	9.5	3.2	5.9	3.5
Population living in localities of 2 000 or more inhab.												
Antigua Guatemala	10 996	13 910	17 994	15 801	16 357	32 218	1.7	2.9	-1.6	0.3	7.9	2.0
Ciudad Vieja	4 261	5 735	7 206	9 435	14 292	25 226	2.1	2.6	3.4	3.2	6.6	3.4
ESCUINTLA												
Población total	123 759	270 267	277 031	334 666	386 534	538 746	5.6	0.3	2.4	1.1	3.9	2.8
Total population												
Población urbana total	26 334	65 307	83 363	106 117	143 414	256 972	6.5	2.7	3.0	2.3	6.8	4.3
Total urban population												
Población rural total	97 425	204 960	193 668	228 549	243 120	281 774	5.3	-0.6	2.1	0.5	1.7	2.0
Total rural population												
Población localidades de 2 000 y más hab.	24 402	57 565	76 301	101 590	140 036	256 972	6.1	3.2	3.6	2.5	7.1	4.5
Population living in localities of 2 000 or more inhab.												
Escuintla	9 760	24 973	33 205	36 931	49 026	86 678	6.7	3.2	1.3	2.2	6.6	4.1
Santa Lucía Cotzumalguapa	3 669	9 009	11 998	14 634	24 013	49 480	6.4	3.2	2.5	3.8	8.4	4.9
Palín	3 604	5 608	6 942	8 362	11 390	24 680	3.2	2.4	2.3	2.4	9.0	3.7
EL PROGRESO												
Población total	47 872	65 582	73 122	81 188	108 400	139 490	2.2	1.2	1.3	2.2	2.9	2.0
Total population												
Población urbana total	7 921	17 510	19 182	22 169	28 788	50 300	5.7	1.0	1.8	2.0	6.5	3.5
Total urban population												
Población rural total	39 951	48 072	53 940	59 019	79 612	89 190	1.3	1.3	1.1	2.3	1.3	1.5
Total rural population												
Población localidades de 2 000 y más hab.	7 921	11 262	12 476	16 523	25 987	48 454	2.5	1.1	3.5	3.5	7.2	3.4
Population living in localities of 2 000 or more inhab.												
JALAPA												
Población total	75 190	99 153	118 074	136 091	196 940	242 926	2.0	2.0	1.8	2.8	2.4	2.2
Total population												
Población urbana total	14 995	25 942	32 628	38 708	53 702	76 689	3.9	2.6	2.1	2.5	4.1	3.1
Total urban population												
Población rural total	60 195	73 211	85 446	97 383	143 238	166 237	1.4	1.7	1.6	3.0	1.7	1.9
Total rural population												
Población localidades de 2 000 y más hab.	13 098	23 568	29 641	35 248	53 702	76 689	4.2	2.6	2.2	3.2	4.1	3.4
Population living in localities of 2 000 or more inhab.												
Jalapa	6 610	10 303	13 788	16 928	23 884	39 301	3.2	3.3	2.6	2.6	5.8	3.4
SANTA ROSA												
Población total	109 836	157 040	177 159	194 168	246 698	301 370	2.6	1.3	1.1	1.8	2.3	1.9
Total population												
Población urbana total	13 525	31 696	38 650	44 832	59 377	105 061	6.1	2.2	1.9	2.2	6.6	3.9
Total urban population												
Población rural total	96 311	125 344	138 509	149 336	187 321	196 309	1.9	1.1	0.9	1.7	0.5	1.4
Total rural population												
Población localidades de 2 000 y más hab.	11 774	16 265	29 874	37 447	51 142	105 061	2.3	6.8	2.8	2.4	8.4	4.2
Population living in localities of 2,000 or more inhab.												
Barberena	2 104	3 028	4 350	5 832	10 274	24 085	2.6	4.1	3.7	4.3	9.9	4.6

Cuadro 22 (continuación 2) / *Table 22 (continued 2)*

GUATEMALA: POBLACIÓN CENSADA Y TASAS DE CRECIMIENTO MEDIO ANUAL, SEGÚN CIUDADES

GUATEMALA: POPULATION ENUMERATED AND ANNUAL AVERAGE GROWTH RATES, BY CITIES

1950-2002

DEPARTAMENTOS / *DEPARTMENTS* Ciudades / *Cities*	Población / *Population*						Tasa de crecimiento (por cien) *Annual growth rate (per cent)*					
	1950	1964	1973	1981	1994	2002	1950-1964	1964-1973	1973-1981	1981-1994	1994-2002	1950-2002
JUTIAPA												
Población total	138 925	194 774	233 232	251 068	307 491	389 085	2.4	2.0	0.9	1.6	2.7	2.0
Total population												
Población urbana total	13 764	36 951	41 471	48 926	62 499	105 648	7.1	1.3	2.1	1.9	6.1	3.9
Total urban population												
Población rural total	125 161	157 823	191 761	202 142	244 992	283 437	1.7	2.2	0.7	1.5	1.7	1.6
Total rural population												
Población localidades de 2 000 y más hab.	13 764	19 858	23 527	30 666	50 466	98 903	2.6	1.9	3.3	3.8	7.8	3.7
Population living in localities of 2 000 or more inhab.												
Jutiapa	5 162	7 481	8 210	10 648	14 642	28 100	2.7	1.0	3.3	2.4	7.6	3.2
HUEHUETENANGO												
Población total	200 101	288 088	368 567	431 343	634 374	846 544	2.6	2.8	2.0	3.0	3.4	2.7
Total population												
Población urbana total	12 960	46 726	54 385	59 371	92 409	192 099	9.2	1.7	1.1	3.4	8.5	5.1
Total urban population												
Población rural total	187 141	241 362	314 182	371 972	541 965	654 445	1.8	3.0	2.1	2.9	2.2	2.4
Total rural population												
Población localidades de 2 000 y más hab.	11 413	26 506	31 444	33 048	71 841	176 792	6.0	1.9	0.6	5.9	10.5	5.2
Population living in localities of 2 000 or more inhab.												
Huehuetenango	6 187	10 128	12 570	12 422	19 922	57 289	3.5	2.4	-0.1	3.6	12.3	4.2
Jacaltenango	3 203	3 977	4 517	4 967	7 016	23 464	1.5	1.4	1.2	2.6	14.0	3.8
QUICHÉ												
Población total	174 911	249 939	298 686	328 175	437 669	655 510	2.6	2.0	1.2	2.2	4.7	2.5
Total population												
Población urbana total	16 515	32 703	34 471	37 248	66 459	161 591	4.9	0.6	1.0	4.4	10.3	4.3
Total urban population												
Población rural total	158 396	217 236	264 215	290 927	371 210	493 919	2.3	2.2	1.2	1.9	3.3	2.2
Total rural population												
Población localidades de 2 000 y más hab.	13 201	21 523	22 239	27 794	54 919	151 450	3.5	0.4	2.8	5.2	11.8	4.6
Population living in localities of 2 000 or more inhab.												
Santa Cruz del Quiché	4 211	6 559	7 651	8 966	14 352	20 870	3.2	1.7	2.0	3.6	4.3	3.0
Chichicastenango	1 623	2 119	2 635	3 199	3 644	45 549	1.9	2.4	2.4	1.0	29.3	6.3
SAN MARCOS												
Población total	232 591	336 959	389 760	472 326	645 418	794 951	2.6	1.6	2.4	2.4	2.4	2.3
Total population												
Población urbana total	14 653	41 286	47 854	56 755	83 890	173 332	7.4	1.7	2.1	3.0	8.4	4.7
Total urban population												
Población rural total	217 938	295 673	341 906	415 571	561 528	621 619	2.2	1.6	2.4	2.3	1.2	2.0
Total rural population												
Población localidades de 2 000 y más hab.	13 000	22 196	28 368	33 765	64 754	162 509	3.8	2.7	2.2	5.0	10.7	4.8
Population living in localities of 2,000 or more inhab.												
San Pedro Sacatepéquez	6 080	9 344	10 874	11 414	14 992	31 783	3.1	1.7	0.6	2.1	8.7	3.1
TOTONICAPÁN												
Población total	99 354	141 772	166 809	204 419	272 094	339 254	2.5	1.8	2.5	2.2	2.6	2.3
Total population												

Cuadro 22 (continuación 3) / *Table 22 (continued 3)*

GUATEMALA: POBLACIÓN CENSADA Y TASAS DE CRECIMIENTO MEDIO ANUAL, SEGÚN CIUDADES

GUATEMALA: POPULATION ENUMERATED AND ANNUAL AVERAGE GROWTH RATES, BY CITIES

1950-2002

DEPARTAMENTOS / *DEPARTMENTS* Ciudades / *Cities*	Población / *Population*						Tasa de crecimiento (por cien) *Annual growth rate (per cent)*					
	1950	1964	1973	1981	1994	2002	1950-1964	1964-1973	1973-1981	1981-1994	1994-2002	1950-2002
(continuación Totonicapán / *Totonicapan continued*)												
Población urbana total	16 839	20 622	24 390	25 537	29 188	121 617	1.4	1.9	0.6	1.0	16.6	3.8
Total urban population												
Población rural total	82 515	121 150	142 419	178 882	242 906	217 637	2.7	1.8	2.9	2.3	-1.3	1.8
Total rural population												
Población localidades de 2 000 y más hab.	15 227	16 659	19 811	22 885	27 512	119 245	0.6	1.9	1.8	1.4	17.0	3.9
Population living in localities of 2 000 or more inhab.												
Totonicapán	6 405	8 251	8 568	7 478	7 146	44 762	1.8	0.4	-1.7	-0.3	21.3	3.7
San Francisco el Alto	1 612	2 048	1 941	3 404	2 926	33 240	1.7	-0.6	7.0	-1.2	28.2	5.8
Momostenango	5 002	3 175	5 210	6 094	7 446	22 718	-3.2	5.5	2.0	1.5	13.0	2.9
QUETZALTENANGO												
Población total	184 213	270 916	312 787	366 949	503 857	624 716	2.8	1.6	2.0	2.4	2.5	2.3
Total population												
Población urbana total	43 759	97 517	114 872	138 383	200 727	344 858	5.7	1.8	2.3	2.8	6.3	3.9
Total urban population												
Población rural total	140 454	173 399	197 915	228 566	303 130	279 858	1.5	1.5	1.8	2.2	-0.9	1.3
Total rural population												
Población localidades de 2 000 y más hab.	43 759	80 944	99 694	120 181	193 681	341 116	4.4	2.3	2.3	3.7	6.6	3.9
Population living in localities of 2 000 or more inhab.												
Quetzaltenango	27 672	44 261	53 021	62 719	90 801	120 496	3.4	2.0	2.1	2.8	3.3	2.8
Coatepeque	6 281	13 758	15 979	19 307	30 437	41 294	5.6	1.7	2.4	3.5	3.5	3.6
Ostuncalco	3 461	4 955	5 418	7 124	9 234	22 113	2.6	1.0	3.4	2.0	10.1	3.5
SOLOLA												
Población total	82 921	107 822	127 268	154 249	222 094	307 661	1.9	1.9	2.4	2.8	3.8	2.5
Total population												
Población urbana total	17 764	37 446	42 364	54 665	73 856	150 134	5.3	1.4	3.2	2.3	8.2	4.1
Total urban population												
Población rural total	65 157	70 376	84 904	99 584	148 238	157 527	0.6	2.1	2.0	3.1	0.7	1.7
Total rural population												
Población localidades de 2 000 y más hab.	15 868	24 642	28 846	45 145	64 492	145 625	3.1	1.8	5.6	2.7	9.5	4.2
Population living in localities of 2 000 or more inhab.												
Sololá	3 311	4 896	3 960	6 286	7 573	30 155	2.8	-2.4	5.8	1.4	16.1	4.2
Santiago Atitlán	7 223	9 404	11 416	14 152	17 585	28 665	1.9	2.2	2.7	1.7	5.7	2.6
RETALHULEU												
Población total	66 861	117 562	127 235	150 923	188 764	241 411	4.0	0.9	2.1	1.7	2.9	2.4
Total population												
Población urbana total	14 748	29 339	36 567	42 683	52 316	87 749	4.9	2.5	1.9	1.6	6.0	3.4
Total urban population												
Población rural total	52 113	88 223	90 668	108 240	136 448	153 662	3.8	0.3	2.2	1.8	1.4	2.1
Total rural population												
Población localidades de 2 000 y más hab.	14 748	26 200	32 824	38 408	45 376	87 749	4.1	2.5	2.0	1.3	7.7	3.4
Population living in localities of 2,000 or more inhab.												
Retalhuleu	9 304	14 925	19 060	22 001	27 563	34 300	3.4	2.7	1.8	1.7	2.5	2.5
SUCHITEPEQUEZ												
Población total	124 403	186 634	200 053	237 554	307 187	403 945	2.9	0.8	2.2	2.0	3.2	2.2
Total population												

Cuadro 22 (continuación 4) / *Table 22 (continued 4)*

GUATEMALA: POBLACIÓN CENSADA Y TASAS DE CRECIMIENTO MEDIO ANUAL, SEGÚN CIUDADES

GUATEMALA: POPULATION ENUMERATED AND ANNUAL AVERAGE GROWTH RATES, BY CITIES

1950-2002

DEPARTAMENTOS / *DEPARTMENTS* Ciudades / *Cities*	Población / *Population*						Tasa de crecimiento (por cien) *Annual growth rate (per cent)*					
	1950	1964	1973	1981	1994	2002	1950-1964	1964-1973	1973-1981	1981-1994	1994-2002	1950-2002
(continuación Suchitepequez / *Suchitepequez continued*)												
Población urbana total	22 233	53 208	60 958	67 450	92 784	165 871	6.2	1.5	1.3	2.4	6.7	3.8
Total urban population												
Población rural total	102 170	133 426	139 095	170 104	214 403	238 074	1.9	0.5	2.5	1.8	1.2	1.6
Total rural population												
Población localidades de 2 000 y más hab.	20 575	37 755	45 542	51 731	83 824	164 034	4.3	2.1	1.6	3.7	7.8	3.9
Population living in localities of 2 000 or more inhab.												
Mazatenango	11 067	19 535	23 285	20 918	30 350	40 281	4.1	2.0	-1.3	2.8	3.3	2.5
PETÉN												
Población total	15 880	26 562	64 114	131 927	224 884	366 735	3.7	9.9	9.0	4.1	5.7	6.0
Total population												
Población urbana total	1 596	12 317	21 245	31 747	60 115	110 399	14.6	6.1	5.0	4.9	7.1	8.1
Total urban population												
Población rural total	14 284	14 245	42 869	100 180	164 769	256 336	-0.0	12.3	10.6	3.8	5.1	5.5
Total rural population												
Población localidades de 2 000 y más hab.	-	5 244	12 051	22 367	57 662	109 266	-	9.3	7.7	7.2	7.4	-
Population living in localities of 2,000 or more inhab.												
San Benito	1 411	2 868	4 543	7 903	12 685	24 792	-	5.1	6.9	3.6	7.8	5.4
ALTA VERAPAZ												
Población total	189 812	260 498	280 524	322 008	543 777	776 246	2.3	0.8	1.7	4.0	4.1	2.7
Total population												
Población urbana total	13 161	29 410	34 047	46 018	85 875	163 012	5.7	1.6	3.8	4.8	7.4	4.8
Total urban population												
Población rural total	176 651	231 088	246 477	275 990	457 902	613 234	1.9	0.7	1.4	3.9	3.4	2.4
Total rural population												
Población localidades de 2 000 y más hab.	13 161	18 255	25 416	37 669	82 775	160 380	2.3	3.7	4.9	6.0	7.7	4.8
Population living in localities of 2 000 or more inhab.												
Cobán	7 911	9 931	11 418	14 152	33 996	47 202	1.6	1.6	2.7	6.7	3.8	3.4
BAJA VERAPAZ												
Población total	66 313	96 485	106 957	115 602	155 480	215 915	2.7	1.2	1.0	2.3	3.8	2.2
Total population												
Población urbana total	5 503	15 424	18 852	21 566	31 807	58 962	7.4	2.2	1.7	3.0	7.2	4.5
Total urban population												
Población rural total	60 810	81 061	88 105	94 036	123 673	156 953	2.1	0.9	0.8	2.1	2.8	1.8
Total rural population												
Población localidades de 2 000 y más hab.	5 503	8 538	14 309	16 677	30 065	56 116	3.1	5.8	1.9	4.5	7.2	4.4
Population living in localities of 2 000 or more inhab.												
IZABAL												
Población total	55 032	116 685	169 818	194 618	253 153	314 306	5.4	4.2	1.7	2.0	2.5	3.3
Total population												
Población urbana total	21 348	35 224	31 316	36 284	50 192	90 508	3.6	-1.3	1.8	2.5	6.8	2.7
Total urban population												
Población rural total	33 684	81 461	138 502	158 334	202 961	223 798	6.3	5.9	1.7	1.9	1.1	3.6
Total rural population												

Cuadro 22 (continuación 5) / *Table 22 (continued 5)*

GUATEMALA: POBLACIÓN CENSADA Y TASAS DE CRECIMIENTO MEDIO ANUAL, SEGÚN CIUDADES
GUATEMALA: POPULATION ENUMERATED AND ANNUAL AVERAGE GROWTH RATES, BY CITIES
1950-2002

DEPARTAMENTOS / *DEPARTMENTS* Ciudades / *Cities*	Población / *Population*						Tasa de crecimiento (por cien) *Annual growth rate (per cent)*					
	1950	1964	1973	1981	1994	2002	1950-1964	1964-1973	1973-1981	1981-1994	1994-2002	1950-2002
(continuación Izabal / *Izabal continued*)												
Población localidades de 2 000 y más hab.	21 348	32 377	29 933	34 787	50 192	90 508	3.0	-0.9	1.9	2.8	6.8	2.7
Population living in localities of 2 000 or more inhab.												
Puerto Barrios	15 155	22 327	22 598	24 235	29 095	48 581	2.8	0.1	0.9	1.4	6.0	2.2
ZACAPA												
Población total	69 536	96 554	105 793	115 712	157 008	200 167	2.3	1.0	1.1	2.3	2.8	2.0
Total population												
Población urbana total	11 158	26 710	30 402	32 665	44 892	77 935	6.2	1.4	0.9	2.4	6.4	3.7
Total urban population												
Población rural total	58 378	69 844	75 391	83 047	112 116	122 232	1.3	0.9	1.2	2.3	1.0	1.4
Total rural population												
Población localidades de 2 000 y más hab.	11 158	18 583	23 654	27 054	41 334	77 405	3.6	2.7	1.7	3.2	7.3	3.7
Population living in localities of 2 000 or more inhab.												
Zacapa	8 260	11 229	12 688	12 482	16 386	30 036	2.2	1.4	-0.2	2.1	7.0	2.5
CHIQUIMULA												
Población total	112 841	149 752	158 177	168 863	230 767	302 485	2.0	0.6	0.8	2.4	3.1	1.9
Total population												
Población urbana total	11 683	31 996	35 469	40 421	58 305	78 631	7.2	1.2	1.6	2.8	3.5	3.6
Total urban population												
Población rural total	101 158	117 756	122 708	128 442	172 462	223 854	1.1	0.5	0.6	2.3	3.0	1.5
Total rural population												
Población localidades de 2 000 y más hab.	11 683	25 712	30 932	35 493	51 602	71 672	5.6	2.1	1.7	2.9	3.8	3.4
Population living in localities of 2 000 or more inhab.												
Chiquimula	8 840	14 721	16 126	18 965	27 644	37 602	3.6	1.0	2.0	2.9	3.6	2.8

Fuente: Censos nacionales de población. / ***Source***: *National population censuses.*

[a] Las cifras preliminares del censo de 1973 indican una población urbana total de 799 271; si se adoptara este valor, las tasas de crecimiento serían las siguientes: 1964-1973 = 2.6; 1973-1981 = 0.9.
The preliminary figures of the 1973 census indicate a Total urban population of 799 271; if this figure is accepted, the growth rates would be as follows: 1964-1973 = 2.6; 1973-1981 = 0.9.

[b] Comprende a la población urbana total del Departamento de Guatemala e incluye, además a la población urbana y rural de los municipios próximos a la ciudad central (Chinautla, Mixco, Villa Nueva, Petapa, Santa Catarina Pinula, Amatitlán y Villa Canales).
Includes the Total urban population of the Department of Guatemala and also includes the urban and rural population of the municipalities close to the core city (Chinautla, Mixco, Villa Nueva, Petapa, Santa Catarina Pinula, Amatitlán and Villa Canales).

Cuadro 23 / *Table 23*

HAITÍ: POBLACIÓN CENSADA Y TASAS DE CRECIMIENTO MEDIO ANUAL, SEGÚN CIUDADES

HAITI: POPULATION ENUMERATED AND ANNUAL AVERAGE GROWTH RATES, BY CITIES

1950-1982

DEPARTAMENTO / *DEPARTMENTS* Ciudades / *Cities*	Población / *Population*			Tasa de crecimiento (por cien) *Annual growth rate (per cent)*		
	1950	1971	1982	1950-1971	1971-1982	1950-1982
Total país / *Whole Country*						
Población total	3 097 226	4 328 756	5 053 791	1.6	1.4	1.5
Total population						
Población urbana total	378 777	873 825	1 239 541	4.0	3.2	3.7
Total urban population						
Población rural total	2 718 449	3 454 931	3 814 250	1.1	0.9	1.1
Total rural population						
Población localidades de 2 000 y más hab.	301 099	803 419	1 167 743	4.7	3.4	4.2
Population living in localities of 2 000 or more inhab.						
DEPARTEMENT DE L' OUEST / *DEPARTMENT OF THE WEST*						
Población total	654 237	1 205 921	1 551 792	2.9	2.3	2.7
Total population						
Población urbana total	163 701	523 991	762 560	5.5	3.4	4.8
Total urban population						
Población rural total	490 536	681 930	789 232	1.6	1.3	1.5
Total rural population						
Población localidades de 2 000 y más hab.	154 051	520 067	755 873	5.8	3.4	5.0
Population living in localities of 2 000 or more inhab.						
Port-au-Prince [a]	145 066	496 629	724 002	5.8	3.4	5.0
DEPARTEMENT DU SUD-EST / *DEPARTMENT OF THE SOUTHEAST*						
Población total	302 618	351 521	367 911	0.7	0.4	0.6
Total population						
Población urbana total	14 672	19 551	26 412	1.4	2.7	1.8
Total urban population						
Población rural total	287 946	331 970	341 499	0.7	0.3	0.5
Total rural population						
Población localidades de 2 000 y más hab.	8 643	11 383	17 836	1.3	4.1	2.3
Population living in localities of 2 000 or more inhab.						
DEPARTEMENT DU NORD / *DEPARTMENT OF THE NORTH*						
Población total	379 089	514 584	564 002	1.4	0.8	1.2
Total population						
Población urbana total	48 124	89 966	119 158	3.0	2.6	2.8
Total urban population						
Población rural total	330 965	424 618	444 844	1.2	0.4	0.9
Total rural population						
Población localidades de 2 000 y más hab.	30 863	81 398	112 172	4.6	2.9	4.0
Population living in localities of 2 000 or more inhab.						
Cap-Haitien	24 423	45 688	64 406	3.0	3.1	3.0
DEPARTEMENT DU NORD-EST / *DEPARTMENT OF THE NORTHEAST*						
Población total	145 185	169 248	189 573	0.7	1.0	0.8
Total population						
Población urbana total	26 130	24 477	34 561	-0.3	3.1	0.9
Total urban population						
Población rural total	119 055	144 771	155 012	0.9	0.6	0.8
Total rural population						

Cuadro 23 (continuación 1) / *Table 23 (continued 1)*

HAITÍ: POBLACIÓN CENSADA Y TASAS DE CRECIMIENTO MEDIO ANUAL SEGÚN CIUDADES

HAITI: POPULATION ENUMERATED AND ANNUAL AVERAGE GROWTH RATES BY CITIES

1950-1982

DEPARTAMENTO / *DEPARTMENTS* Ciudades / *Cities*	Población / *Population*			Tasa de crecimiento (por cien) *Annual growth rate (per cent)*		
	1950	1971	1982	1950-1971	1971-1982	1950-1982
(continuación Departement Du Nord-est / *Department Of The Northeast continued*)						
Población localidades de 2 000 y más hab. *Population living in localities of 2 000 or more inhab.*	19 731	17 260	26 740	-0.6	4.0	0.9
DEPARTEMENT DE L' ARTIBONITE						
Población total *Total population*	466 925	628 674	732 932	1.4	1.4	1.4
Población urbana total *Total urban population*	41 277	74 534	114 383	2.8	3.9	3.2
Población rural total *Total rural population*	425 648	554 140	618 549	1.3	1.0	1.2
Población localidades de 2 000 y más hab. *Population living in localities of 2 000 or more inhab.*	35 654	68 687	108 958	3.1	4.2	3.5
Gonaives	13 634	28 749	34 209	3.5	1.6	2.9
Saint-Marc	9 401	17 231	24 165	2.9	3.1	2.9
DEPARTEMENT DU CENTRE / *CENTRAL DEPARTMENT*						
Población total *Total population*	241 285	264 910	361 470	0.4	2.8	1.3
Población urbana total *Total urban population*	15 616	27 010	38 791	2.6	3.3	2.8
Población rural total *Total rural population*	225 669	237 900	322 679	0.3	2.8	1.1
Población localidades de 2 000 y más hab. *Population living in localities of 2 000 or more inhab.*	7 401	19 614	34 112	4.6	5.0	4.8
DEPARTEMENT DU NORD-OUEST / *DEPARTMENT OF THE NORTHWEST*						
Población total *Total population*	168 279	217 489	293 530	1.2	2.7	1.7
Población urbana total *Total urban population*	13 564	26 689	33 198	3.2	2.0	2.8
Población rural total *Total rural population*	154 715	190 800	260 332	1.0	2.8	1.6
Población localidades de 2 000 y más hab. *Population living in localities of 2 000 or more inhab.*	9 473	22 154	28 309	4.0	2.2	3.4
DEPARTEMENT DU SUD / *DEPARTMENT OF THE SOUTH*						
Población total *Total population*	383 100	533 394	502 624	1.6	-0.5	0.8
Población urbana total *Total urban population*	29 783	42 915	58 786	1.7	2.9	2.1
Población rural total *Total rural population*	353 317	490 479	443 838	1.6	-0.9	0.7
Población localidades de 2 000 y más hab. *Population living in localities of 2 000 or more inhab.*	19 472	29 838	47 884	2.0	4.3	2.8
Les Cayes	11 608	22 296	34 090	3.1	3.9	3.4
DEPARTEMENT DE LA GRAND ANSE						
Población total *Total population*	356 508	443 015	489 957	1.0	0.9	1.0

Cuadro 23 (conclusión) / *Table 23 (concluded)*

HAITÍ: POBLACIÓN CENSADA Y TASAS DE CRECIMIENTO MEDIO ANUAL SEGÚN CIUDADES

HAITI: POPULATION ENUMERATED AND ANNUAL AVERAGE GROWTH RATES BY CITIES

1950-1982

DEPARTAMENTO / *DEPARTMENTS* Ciudades / *Cities*	Población / *Population*			Tasa de crecimiento (por cien) *Annual growth rate (per cent)*		
	1950	1971	1982	1950-1971	1971-1982	1950-1982
(continuación Departement de la Grand Anse / *Departement de la Grand Anse continued*)						
Población urbana total *Total urban population*	25 910	44 692	51 692	2.6	1.3	2.2
Población rural total *Total rural population*	330 598	398 323	438 265	0.9	0.9	0.9
Población localidades de 2 000 y más hab. *Population living in localities of 2 000 or more inhab.*	15 811	33 018	35 859	3.5	0.8	2.6

Fuente: Censos nacionales de población. / ***Source**: National population censuses.*

[a] Corresponde al Área Metropolitana, que comprende a toda la población urbana del arrondissement de Port-au-Prince.
Corresponds to the Metropolitan Area, which includes the entire urban population of the arrondissement of Port-au-Prince.

Cuadro 24 / *Table 24*

HONDURAS: POBLACIÓN CENSADA Y TASAS DE CRECIMIENTO MEDIO ANUAL, SEGÚN CIUDADES
HONDURAS: POPULATION ENUMERATED AND ANNUAL AVERAGE GROWTH RATES, BY CITIES
1950-2001

DEPARTAMENTOS / *DEPARTMENTS* Ciudades / *Cities*	Población / *Population*					Tasa de crecimiento (por cien) *Annual growth rate (per cent)*				
	1950	1961	1974	1988	2001	1950-1961	1961-1974	1974-1988	1988-2001	1950-2001
Total país / *Whole Country*										
Población total	1 375 350	1 884 765	2 656 948	4 248 589	6 535 344	3.1	2.7	3.3	3.0	3.1
Total population										
Población urbana total	425 698	573 542	989 617	1 644 944	2 974 779	2.9	4.2	3.6	3.6	3.8
Total urban population										
Población rural total	949 652	1 311 223	1 667 331	2 603 645	3 560 565	3.1	1.9	3.1	2.7	2.6
Total rural population										
Población localidades de 2 000 y más hab.	236 596	414 036	858 033	1 685 386	2 870 862	5.4	5.7	4.7	5.2	4.9
Population living in localities of 2 000 or more inhab.										
ATLÁNTIDA										
Población total	63 582	92 914	148 285	228 727	344 099	3.7	3.6	3.1	3.4	3.3
Total population										
Población urbana total	34 760	42 608	64 068	108 055	170 086	2.0	3.2	3.7	3.0	3.1
Total urban population										
Población rural total	28 822	50 306	84 217	120 672	174 013	5.4	4.0	2.5	3.8	3.5
Total rural population										
Población localidades de 2 000 y más hab.	29 259	38 482	57 843	108 055	226 059	2.7	3.2	4.4	3.4	4.0
Population living in localities of 2 000 or more inhab.										
La Ceiba	16 645	24 863	38 788	65 489	126 721	3.9	3.5	3.7	3.6	4.0
Tela	12 614	13 619	19 055	22 193	82 499	0.7	2.6	1.1	1.5	3.7
COLÓN [a]										
Población total	35 465	41 904	77 750	143 748	246 708	1.6	4.8	4.3	3.7	3.8
Total population										
Población urbana total	12 002	9 806	16 356	37 123	72 033	-2.0	4.0	5.8	3.0	3.5
Total urban population										
Población rural total	23 463	32 098	61 394	106 625	174 675	3.0	5.0	3.9	4.0	3.9
Total rural population										
Población localidades de 2 000 y más hab.	3 016	3 491	11 816	37 123	68 700	1.4	9.5	8.1	6.6	6.1
Population living in localities of 2 000 or more inhab.										
Tocoa	1 226	1 203	2 803	13 408	30 716	-0.2	6.6	11.0	6.3	6.3
ISLAS DE LA BAHÍA										
Población total	8 058	8 961	13 194	21 209	38 073	1.0	3.0	3.3	2.5	3.0
Total population										
Población urbana total	3 203	4 432	6 185	3 716	14 390	3.1	2.6	-3.6	0.4	2.9
Total urban population										
Población rural total	4 855	4 529	7 009	17 493	23 683	-0.7	3.4	6.4	3.4	3.1
Total rural population										
Población localidades de 2 000 y más hab.	-	-	-	3 716	10 560	-	-	-	-	-
Population living in localities of 2 000 or more inhab.										
GRACIAS A DIOS [b]										
Población total	6 745	10 905	20 738	33 684	67 384	4.7	5.0	3.4	4.2	4.5
Total population										
Población urbana total	1 245	1 245	1 660	-	13 418	0.0	2.2	-	-	4.6
Total urban population										
Población rural total	5 500	9 660	19 078	33 684	53 966	5.5	5.3	4.0	4.8	4.5
Total rural population										

Cuadro 24 (continuación 1) / *Table 24 (continued 1)*

HONDURAS: POBLACIÓN CENSADA Y TASAS DE CRECIMIENTO MEDIO ANUAL, SEGÚN CIUDADES

HONDURAS: POPULATION ENUMERATED AND ANNUAL AVERAGE GROWTH RATES, BY CITIES

1950-2001

DEPARTAMENTOS / *DEPARTMENTS* Ciudades / *Cities*	Población / *Population*					Tasa de crecimiento (por cien) *Annual growth rate (per cent)*				
	1950	1961	1974	1988	2001	1950-1961	1961-1974	1974-1988	1988-2001	1950-2001
(continuación Gracias a Dios / *Gracias a Dios continued*)										
Población localidades de 2 000 y más hab. *Population living in localities of 2 000 or more inhab.*	-	-	-	-	9 217	-	-	-	-	-
COMAYAGUA										
Población total *Total population*	68 171	96 442	136 619	230 090	352 881	3.4	2.7	3.7	3.2	3.2
Población urbana total *Total urban population*	24 018	29 325	49 332	83 101	148 140	1.9	4.0	3.7	3.3	3.6
Población rural total *Total rural population*	44 153	67 117	87 287	146 989	204 741	4.1	2.0	3.7	3.2	3.0
Población localidades de 2 000 y más hab. *Population living in localities of 2 000 or more inhab.*	9 791	16 573	38 535	83 101	134 493	5.1	6.5	5.4	5.6	5.1
Comayagua	5 192	8 473	15 941	35 453	60 078	4.7	4.9	5.6	5.1	4.8
Siguatepeque	4 599	5 993	12 456	25 993	42 853	2.6	5.7	5.2	4.6	4.4
COPÁN										
Población total *Total population*	95 880	126 183	151 859	210 874	288 766	2.7	1.4	2.3	2.1	2.2
Población urbana total *Total urban population*	28 078	32 308	45 009	44 993	93 020	1.4	2.6	-0.0	1.2	2.3
Población rural total *Total rural population*	67 802	93 875	106 850	165 881	195 746	3.2	1.0	3.1	2.4	2.1
Población localidades de 2 000 y más hab. *Population living in localities of 2 000 or more inhab.*	15 890	15 452	30 010	44 993	78 215	-0.3	5.2	2.8	2.7	3.1
Santa Rosa de Copán	6 417	7 946	12 413	18 743	28 292	2.1	3.5	2.9	2.8	2.9
CORTÉS										
Población total *Total population*	125 728	200 099	369 616	630 799	1 202 510	4.5	4.8	3.8	4.2	4.4
Población urbana total *Total urban population*	45 392	94 474	208 083	412 756	793 979	7.1	6.1	4.8	5.8	5.6
Población rural total *Total rural population*	80 336	105 625	161 533	218 043	408 531	2.7	3.3	2.1	2.6	3.2
Población localidades de 2 000 y más hab. *Population living in localities of 2 000 or more inhab.*	43 304	99 631	222 662	424 166	792 061	8.1	6.2	4.5	6.0	5.7
San Pedro Sula	21 139	58 632	150 991	270 804	483 384	9.9	7.3	4.1	6.7	6.1
Choloma	2 738	4 600	9 161	37 194	126 402	5.0	5.3	9.8	6.9	7.5
Puerto Cortéz	12 228	17 048	25 817	30 082	51 874	3.2	3.2	1.1	2.4	2.8
La Lima [c]	5 000	9 500	14 631	27 336	49 480	6.2	3.4	4.4	4.5	4.5
Villanueva	2 199	-	6 340	11 410	32 022	-	-	4.1	4.3	5.2
CHOLUTECA										
Población total *Total population*	107 271	149 175	193 336	283 816	390 805	3.2	2.0	2.7	2.6	2.5
Población urbana total *Total urban population*	21 469	25 022	44 023	39 782	109 960	1.5	4.4	-0.7	1.6	3.2
Población rural total *Total rural population*	85 802	124 153	149 313	244 034	280 845	3.6	1.4	3.5	2.8	2.3

Cuadro 24 (continuación 2) / *Table 24 (continued 2)*

HONDURAS: POBLACIÓN CENSADA Y TASAS DE CRECIMIENTO MEDIO ANUAL, SEGÚN CIUDADES

HONDURAS: POPULATION ENUMERATED AND ANNUAL AVERAGE GROWTH RATES, BY CITIES

1950-2001

DEPARTAMENTOS / *DEPARTMENTS* Ciudades / *Cities*	Población / *Population*					Tasa de crecimiento (por cien) *Annual growth rate (per cent)*				
	1950	1961	1974	1988	2001	1950-1961	1961-1974	1974-1988	1988-2001	1950-2001
(continuación Choluteca / *Choluteca continued*)										
Población localidades de 2 000 y más hab.	10 272	15 037	33 481	69 782	97 263	3.7	6.2	5.2	5.1	4.4
Population living in localities of 2 000 or more inhab.										
Choluteca	7 075	11 483	26 152	51 887	76 135	4.7	6.4	4.8	5.2	4.6
EL PARAÍSO										
Población total	82 572	106 823	140 793	244 366	350 054	2.5	2.1	3.9	2.9	2.8
Total population										
Población urbana total	19 211	21 710	31 646	50 288	96 322	1.2	2.9	3.3	2.5	3.2
Total urban population										
Población rural total	63 361	85 113	109 147	194 078	253 732	2.9	1.9	4.1	2.9	2.7
Total rural population										
Población localidades de 2 000 y más hab.	7 012	10 484	19 537	49 320	87 752	3.9	4.8	6.5	5.1	4.9
Population living in localities of 2 000 or more inhab.										
Danli	4 207	6 325	10 825	27 643	47 310	3.9	4.2	6.6	5.0	4.7
FRANCISCO MORAZÁN										
Población total	190 359	284 428	453 597	781 601	1 180 676	3.9	3.6	3.8	3.7	3.6
Total population										
Población urbana total	90 613	154 429	304 891	569 927	891 810	5.2	5.3	4.4	4.8	4.5
Total urban population										
Población rural total	99 746	129 999	148 706	211 674	288 866	2.6	1.0	2.5	2.0	2.1
Total rural population										
Población localidades de 2 000 y más hab.	74 845	137 661	289 862	569 927	881 370	5.9	5.8	4.8	5.3	4.8
Population living in localities of 2 000 or more inhab.										
Tegucigalpa	72 385	134 075	273 894	539 590	819 867	6.0	5.5	4.8	5.3	4.7
INTIBUCA										
Población total	59 362	73 138	81 815	119 921	179 862	2.0	0.9	2.7	1.9	2.2
Total population										
Población urbana total	11 116	10 025	12 814	14 922	34 554	-1.0	1.9	1.1	0.8	2.2
Total urban population										
Población rural total	48 246	63 113	69 001	104 999	145 308	2.6	0.7	3.0	2.1	2.2
Total rural population										
Población localidades de 2 000 y más hab.	-	4 263	8 309	14 922	24 871	-	5.2	4.1	-	-
Population living in localities of 2 000 or more inhab.										
LA PAZ										
Población total	51 220	60 600	66 046	101 827	156 560	1.6	0.7	3.0	1.8	2.2
Total population										
Población urbana total	13 093	12 113	15 835	17 807	39 241	-0.8	2.1	0.8	0.8	2.1
Total urban population										
Población rural total	38 127	48 487	50 211	84 020	117 319	2.3	0.3	3.6	2.1	2.2
Total rural population										
Población localidades de 2 000 y más hab.	3 877	4 705	9 994	17 807	30 553	1.9	5.8	4.1	4.0	4.0
Population living in localities of 2 000 or more inhab.										
LEMPIRA										
Población total	90 908	111 546	127 782	170 472	250 067	2.0	1.1	2.0	1.7	2.0
Total population										

Cuadro 24 (continuación 3) / *Table 24 (continued 3)*

HONDURAS: POBLACIÓN CENSADA Y TASAS DE CRECIMIENTO MEDIO ANUAL, SEGÚN CIUDADES

HONDURAS: POPULATION ENUMERATED AND ANNUAL AVERAGE GROWTH RATES, BY CITIES

1950-2001

DEPARTAMENTOS / *DEPARTMENTS* Ciudades / *Cities*	Población / *Population*					Tasa de crecimiento (por cien) *Annual growth rate (per cent)*				
	1950	1961	1974	1988	2001	1950-1961	1961-1974	1974-1988	1988-2001	1950-2001
(continuación Lempira / *Lempira continued*)										
Población urbana total	19 315	13 000	13 858	5 784	30 049	-3.8	0.5	-6.1	-3.2	0.9
Total urban population										
Población rural total	71 593	98 546	113 924	164 688	220 018	3.1	1.1	2.6	2.2	2.2
Total rural population										
Población localidades de 2 000 y más hab.	-	-	2 229	5 784	13 471	-	-	6.7	-	-
Population living in localities of 2 000 or more inhab.										
OCOTEPEQUE										
Población total	45 673	52 540	51 038	71 432	108 029	1.4	-0.2	2.4	1.2	1.7
Total population										
Población urbana total	13 066	13 138	14 411	9 552	32 288	0.1	0.7	-2.9	-0.8	1.8
Total urban population										
Población rural total	32 607	39 402	36 627	61 880	75 741	1.8	-0.6	3.7	1.7	1.6
Total rural population										
Población localidades de 2 000 y más hab.	4 170	4 120	4 724	9 552	19 416	-0.1	1.1	4.9	2.2	3.0
Population living in localities of 2 000 or more inhab.										
OLANCHO										
Población total	83 910	110 744	151 436	272 772	419 561	2.7	2.4	4.1	3.1	3.1
Total population										
Población urbana total	25 334	23 834	36 822	56 182	118 419	-0.6	3.4	3.0	2.1	3.0
Total urban population										
Población rural total	58 576	86 910	114 614	216 590	301 142	3.8	2.1	4.5	3.4	3.2
Total rural population										
Población localidades de 2 000 y más hab.	5 617	11 083	23 778	56 182	106 490	6.6	5.9	6.0	6.1	5.8
Population living in localities of 2 000 or more inhab.										
Catacamas	2 412	3 873	9 134	17 109	35 995	4.6	6.7	4.4	5.2	5.3
Juticalpa	3 205	7 210	10 075	18 688	33 698	7.8	2.6	4.3	4.6	4.6
SANTA BÁRBARA										
Población total	96 397	146 909	186 106	267 938	342 054	4.1	1.8	2.6	2.7	2.5
Total population										
Población urbana total	29 081	37 660	43 266	58 713	87 752	2.5	1.1	2.1	1.9	2.2
Total urban population										
Población rural total	67 316	109 249	142 840	209 225	254 302	4.7	2.1	2.7	3.0	2.6
Total rural population										
Población localidades de 2 000 y más hab.	5 954	16 100	32 960	58 713	69 995	9.6	5.6	4.1	6.0	4.8
Population living in localities of 2 000 or more inhab.										
VALLE										
Población total	65 349	80 907	91 901	115 246	151 841	2.1	1.0	1.6	1.5	1.6
Total population										
Población urbana total	15 232	16 019	23 978	29 283	49 849	0.5	3.1	1.4	1.7	2.3
Total urban population										
Población rural total	50 117	64 888	67 923	85 963	101 992	2.5	0.4	1.7	1.4	1.4
Total rural population										
Población localidades de 2 000 y más hab.	9 105	11 059	19 967	29 283	44 353	1.9	4.6	2.7	3.1	3.1
Population living in localities of 2 000 or more inhab.										
San Lorenzo	2 742	4 395	9 467	14 860	23 570	4.6	6.0	3.2	4.5	4.2

Cuadro 24 (conclusión) / *Table 24 (concluded)*

HONDURAS: POBLACIÓN CENSADA Y TASAS DE CRECIMIENTO MEDIO ANUAL, SEGÚN CIUDADES

HONDURAS: POPULATION ENUMERATED AND ANNUAL AVERAGE GROWTH RATES, BY CITIES

1950-2001

DEPARTAMENTOS / *DEPARTMENTS* Ciudades / *Cities*	Población / *Population*					Tasa de crecimiento (por cien) *Annual growth rate (per cent)*				
	1950	1961	1974	1988	2001	1950-1961	1961-1974	1974-1988	1988-2001	1950-2001
YORO										
Población total	98 700	130 547	195 037	320 067	465 414	2.7	3.1	3.5	3.1	3.0
Total population										
Población urbana total	19 470	32 394	57 380	102 960	179 469	4.9	4.4	4.1	4.4	4.3
Total urban population										
Población rural total	79 230	98 153	137 657	217 107	285 945	2.1	2.6	3.2	2.7	2.5
Total rural population										
Población localidades de 2 000 y más hab.	14 484	25 895	52 326	102 960	176 023	5.6	5.5	4.8	5.2	4.9
Population living in localities of 2 000 or more inhab.										
El Progreso	9 150	13 797	28 105	57 198	94 797	4.0	5.5	5.0	4.8	4.6
Olanchito	3 256	4 362	7 411	13 304	25 040	2.8	4.1	4.1	3.7	4.0

Fuente: Censos nacionales de población. / ***Source**: National population censuses.*

[a] Los datos de 1950 son aproximados por cuanto se excluye la población emplazada en el territorio que constituye el Departamento de Gracias a Dios a partir de 1957.
The data for 1950 are approximate, since they do not include the population located in the territory which has formed the Department of Gracias a Dios since 1957.

[b] Los datos de 1950 son aproximados y equivalen a la población del antiguo Departamento de Colón, que estaba emplazada en el territorio con que se constituyó, en 1957, el Departamento de Gracias a Dios.
The data for 1950 are approximate and are equivalent to the population of the former Department of Colón, which was located in the territory which was made into the Department of Gracias a Dios in 1957.

[c] La Lima aparece como cabecera municipal sólo en el censo de 1988; los datos sobre su población a la fecha del censo de 1974 figuran en un volumen con información sobre los lugares considerados como urbanos publicado en el Resumen por Departamento y Municipio por la Dirección General de Estadística y Censos en noviembre de 1976; las cifras de 1950 y 1961 son estimaciones conjeturales.
La Lima only appears as a municipal capital in the 1988 census; the data on its population at the time of the 1974 census figure in a volume with information on the places considered to be urban which was published in the Resumen por Departamento y Municipio by the General Directorate for Statistics and Censuses in November 1976; the figures for 1950 and 1961 are educated guesses.

Cuadro 25 / *Table 25*

MÉXICO: POBLACIÓN CENSADA Y TASAS DE CRECIMIENTO MEDIO ANUAL, SEGÚN CIUDADES

MEXICO: POPULATION ENUMERATED AND ANNUAL AVERAGE GROWTH RATES, BY CITIES

1950-2000

REGIÓN / ***REGION*** **ESTADO** / ***STATE***	Población / *Population*						Tasa de crecimiento (por cien) *Annual growth rate (per cent)*					
Ciudades / *Cities*	1950	1960	1970	1980	1990	2000	1950-1960	1960-1970	1970-1980	1980-1990	1990-2000	1950-2000
Total país / ***Whole Country***												
Población total	21 336 189	28 154 402	37 517 888	50 451 419	63 198 106	75 781 487	2.8	3.0	2.9	2.3	1.8	2.5
Total population												
Población urbana total	7 719 908	12 306 374	19 273 934	29 461 246	41 460 671	52 918 503	4.7	4.7	4.1	3.5	2.5	3.9
Total urban population												
Población rural total	13 616 281	15 848 028	18 243 954	20 990 173	21 737 435	22 862 984	1.5	1.5	1.4	0.4	0.5	1.0
Total rural population												
Población localidades de 2 000 y más hab.	8 956 544	13 955 456	21 773 874	32 944 186	45 111 657	56 454 495	4.4	4.6	4.0	3.2	2.3	3.7
Population living in localities of 2 000 or more inhab.												
A. NORESTE / ***NORTHEAST***												
BAJA CALIFORNIA [a b]												
Población total	226 965	520 165	870 421	1 177 886	1 660 855	2 487 367	8.3	5.3	2.9	3.5	4.1	4.8
Total population												
Población urbana total	146 391	404 063	733 805	1 004 194	1 509 794	2 278 000	10.1	6.2	3.0	4.2	4.1	5.5
Total urban population												
Población rural total	80 574	116 102	136 616	173 692	151 061	209 367	3.7	1.7	2.3	-1.4	3.3	1.9
Total rural population												
Población localidades de 2 000 y más hab.	149 522	418 620	728 776	1 024 041	1 511 850	2 295 377	10.3	5.8	3.3	4.0	4.2	5.5
Population living in localities of 2 000 or more inhab.												
Tijuana [c]	60 979	155 300	327 400	429 500	698 752	1 148 681	9.3	7.7	2.6	5.0	5.0	5.9
Mexicali	64 658	174 540	263 498	341 559	438 377	549 873	9.9	4.3	2.5	2.6	2.3	4.3
Ensenada	18 140	42 561	77 687	120 483	169 426	223 492	8.5	6.2	4.2	3.5	2.8	5.1
Tecate	3 676	8 208	14 738	23 909	40 240	52 394	8.0	6.1	4.7	5.3	2.7	5.3
Rosarito	675	929	6 645	5 954	23 067	49 178	3.2	20.4	-1.1	13.9	7.6	8.6
BAJA CALIFORNIA SUR [a b]												
Población total	60 864	81 594	128 019	215 139	317 764	424 041	2.9	4.7	5.0	4.0	2.9	3.9
Total population												
Población urbana total	20 022	29 614	69 056	149 973	248 665	344 735	3.9	8.8	7.5	5.2	3.3	5.7
Total urban population												
Población rural total	40 842	51 980	58 963	65 166	69 099	79 306	2.4	1.3	1.0	0.6	1.4	1.3
Total rural population												
Población localidades de 2 000 y más hab.	13 081	28 299	77 121	154 416	255 474	349 481	7.7	10.4	6.7	5.2	3.2	6.6
Population living in localities of 2 000 or more inhab.												
La Paz	13 081	24 253	46 011	91 453	137 641	162 954	6.2	6.6	6.6	4.2	1.7	5.1
Cabo San Lucas	548	859	1 534	4 233	16 069	37 984	4.5	6.0	9.8	13.7	8.7	8.5
Ciudad Constitución [c]	-	1 926	10 548	23 557	34 692	35 589	-	17.6	7.8	4.0	0.3	-
San José del Cabo	1 837	2 006	2 571	4 369	14 892	31 102	0.9	2.6	5.1	12.6	7.4	5.7
NAYARIT [a]												
Población total	290 124	389 929	544 031	726 120	824 643	920 185	3.0	3.5	2.8	1.3	1.1	2.3
Total population												
Población urbana total	99 008	166 231	272 071	414 528	511 731	590 428	5.2	5.1	4.1	2.2	1.4	3.6
Total urban population												
Población rural total	191 116	223 698	271 960	311 592	312 912	329 757	1.6	2.0	1.3	0.0	0.5	1.1
Total rural population												
Población localidades de 2 000 y más hab.	112 502	175 142	304 097	437 275	538 119	624 292	4.4	5.7	3.5	2.1	1.5	3.4
Population living in localities of 2 000 or more inhab.												

Cuadro 25 (continuación 1) / *Table 25 (continued 1)*

MÉXICO: POBLACIÓN CENSADA Y TASAS DE CRECIMIENTO MEDIO ANUAL, SEGÚN CIUDADES

MEXICO: POPULATION ENUMERATED AND ANNUAL AVERAGE GROWTH RATES, BY CITIES

1950-2000

REGIÓN / *REGION* **ESTADO / *STATE*** Ciudades / *Cities*	Población / *Population*						Tasa de crecimiento (por cien) *Annual growth rate (per cent)*					
	1950	1960	1970	1980	1990	2000	1950-1960	1960-1970	1970-1980	1980-1990	1990-2000	1950-2000
(continuación Nayarit / *Nayarit continued*)												
Tepic	24 600	54 069	87 540	145 741	206 967	265 817	7.9	5.0	4.9	3.6	2.5	4.8
Xalisco	3 156	4 189	6 246	9 731	14 898	23 716	2.8	4.1	4.3	4.4	4.7	4.1
Tuxpan	11 649	14 971	20 322	24 476	24 454	22 248	2.5	3.2	1.8	-0.0	-1.0	1.3
Ixtlan del Río	5 970	8 330	10 986	16 253	19 645	21 157	3.3	2.9	3.8	1.9	0.7	2.5
SINALOA [a]												
Población total	635 681	838 404	1 266 528	1 849 879	2 204 054	2 536 844	2.8	4.3	3.7	1.8	1.4	2.8
Total population												
Población urbana total	177 522	320 211	608 739	1 049 545	1 412 447	1 710 402	5.9	6.7	5.3	3.0	1.9	4.6
Total urban population												
Población rural total	458 159	518 193	657 789	800 334	791 607	826 442	1.2	2.5	1.9	-0.1	0.4	1.2
Total rural population												
Población localidades de 2 000 y más hab.	159 648	308 958	581 589	1 102 792	1 461 820	1 764 288	6.6	6.6	6.2	2.9	1.9	4.8
Population living in localities of 2 000 or more inhab.												
Culiacan Rosales	48 963	85 024	167 956	304 826	415 046	540 823	5.5	7.1	5.8	3.2	2.7	4.8
Mazatlán	41 459	75 751	119 553	199 830	262 705	327 989	6.0	4.7	5.0	2.8	2.2	4.2
Los Mochis	21 491	38 307	67 953	122 531	162 659	200 906	5.8	5.9	5.7	2.9	2.1	4.5
Guasave	8 505	17 510	26 080	35 035	49 338	62 801	7.2	4.1	2.9	3.5	2.4	4.0
Guamuchil [b]	5 865	7 878	17 151	36 308	49 635	57 547	3.0	8.1	7.2	3.2	1.5	4.6
Escuinapa de Hidalgo	9 029	9 920	16 442	20 247	25 086	27 914	0.9	5.2	2.0	2.2	1.1	2.3
Gabriel Leyva Solano (Batamote) [c]	10	773	4 120	10 633	24 672	26 266	43.5	17.4	9.2	8.6	0.6	15.8
Navolato	7 119	9 188	12 799	16 710	20 938	26 095	2.6	3.4	2.6	2.3	2.2	2.6
General Juan José Ríos [d]	-	7 194	12 675	20 500	21 997	23 472	-	5.9	4.6	0.7	0.7	-
Costa Rica (V.de Costa Rica)	6 613	6 649	11 795	18 055	20 899	21 661	0.1	5.9	4.1	1.5	0.4	2.4
Lic. Benito Juarez (Campo Gobierno)	-	138	436	4 003	13 453	20 152	-	11.9	21.4	12.4	4.1	-
SONORA [a]												
Población total	510 607	783 378	1 098 720	1 513 731	1 823 606	2 216 969	4.3	3.5	3.1	1.9	2.0	3.0
Total population												
Población urbana total	231 424	451 003	730 775	1 067 861	1 443 067	1 842 117	6.7	5.0	3.7	3.1	2.5	4.2
Total urban population												
Población rural total	279 183	332 375	367 945	445 870	380 539	374 852	1.7	1.1	1.9	-1.6	-0.2	0.6
Total rural population												
Población localidades de 2 000 y más hab.	211 833	424 016	724 263	1 088 299	1 458 847	1 845 968	6.9	5.6	3.9	3.0	2.4	4.4
Population living in localities of 2 000 or more inhab.												
Hermosillo	43 516	95 978	176 596	297 175	406 417	545 928	7.9	6.3	5.0	3.2	3.0	5.1
Ciudad Obregón (Cajeme)	30 981	67 956	114 407	165 572	219 980	250 790	7.9	5.4	3.6	2.9	1.3	4.2
Nogales Heroica	24 480	37 657	52 108	65 603	105 873	156 854	4.3	3.4	2.2	4.9	4.0	3.7
San Luis Río Colorado	4 085	28 545	49 990	76 684	95 461	126 645	19.4	5.8	4.1	2.2	2.8	6.9
Navojoa	17 342	30 560	43 817	62 901	82 618	98 187	5.7	3.7	3.5	2.8	1.7	3.5
Guaymas Heroica	18 813	34 865	57 492	54 826	87 484	97 593	6.2	5.2	-0.5	4.8	1.1	3.3
Agua Prieta	10 508	15 339	20 754	28 862	37 664	60 420	3.8	3.1	3.2	2.7	4.8	3.5
Caborca Heroica	3 983	9 338	20 771	33 696	42 048	49 917	8.5	8.3	4.7	2.3	1.7	5.1
Empalme [b]	10 385	18 964	24 927	31 555	35 954	38 533	6.0	2.8	2.3	1.3	0.7	2.6
Esperanza	3 811	7 406	11 762	17 046	18 210	32 415	6.6	4.8	3.6	0.7	5.8	4.3
Cananea	17 914	19 683	17 518	19 551	24 967	30 515	0.9	-1.2	1.1	2.5	2.0	1.1
Puerto Peñasco [c]	2 517	3 370	8 452	17 666	26 141	30 466	2.9	9.5	7.1	4.0	1.5	5.0
Huatabampo	7 702	10 228	18 506	22 635	26 037	29 789	2.8	6.2	1.9	1.4	1.4	2.7

Cuadro 25 (continuación 2) / *Table 25 (continued 2)*

MÉXICO: POBLACIÓN CENSADA Y TASAS DE CRECIMIENTO MEDIO ANUAL, SEGÚN CIUDADES

MEXICO: POPULATION ENUMERATED AND ANNUAL AVERAGE GROWTH RATES, BY CITIES

1950-2000

REGIÓN / *REGION* **ESTADO / *STATE*** Ciudades / *Cities*	Población / *Population*						Tasa de crecimiento (por cien) *Annual growth rate (per cent)*					
	1950	1960	1970	1980	1990	2000	1950-1960	1960-1970	1970-1980	1980-1990	1990-2000	1950-2000
(continuación Sonora / *Sonora continued*)												
Miguel Alemán (La Doce)	-	-	11	3 274	13 244	22 505	-	-	55.0	14.3	5.3	-
Magdalena de Kino	6 114	9 445	10 281	13 618	17 181	22 023	4.3	0.9	2.7	2.4	2.5	2.6
B. NORTE / *NORTH*												
COAHUILA DE ZARAGOZA [a]												
Población total [b]	720 619	907 734	1 114 956	1 557 265	1 972 340	2 298 070	2.3	2.1	3.2	2.4	1.5	2.3
Total population												
Población urbana total [c]	413 978	605 841	811 094	1 204 971	1 697 321	2 054 753	3.8	3.0	3.8	3.5	1.9	3.2
Total urban population												
Población rural total	306 641	301 893	303 862	352 294	275 019	243 317	-0.2	0.1	1.4	-2.5	-1.2	-0.5
Total rural population												
Población localidades de 2 000 y más hab.	504 850	712 660	890 078	1 403 786	1 942 104	2 549 110	3.4	2.3	4.4	3.3	2.7	3.3
Population living in localities of 2 000 or more inhab.												
Torreón [d]	206 495	282 009	322 557	514 323	675 510	798 487	3.1	1.4	4.5	2.8	1.7	2.7
Torreón	147 233	203 153	223 104	363 886	464 825	529 512	3.2	1.0	4.7	2.5	1.3	2.6
Gómez Palacio	45 873	61 174	79 650	116 967	164 092	210 113	2.9	2.7	3.7	3.5	2.5	3.1
Ciudad Lerdo	13 389	17 682	19 803	33 470	46 593	58 862	2.8	1.2	5.1	3.4	2.4	3.0
Saltillo	69 869	98 839	161 114	284 937	420 947	562 587	3.5	5.1	5.5	4.0	2.9	4.2
Monclova	19 048	43 077	78 134	115 786	177 792	192 554	8.2	6.2	3.8	4.4	0.8	4.7
Piedras Negras [e]	27 578	44 992	41 033	67 455	96 178	126 386	4.9	-1.0	4.8	3.6	2.8	3.1
Villa Acuña	11 355	20 048	30 276	38 898	52 983	108 159	5.7	4.3	2.4	3.2	7.2	4.5
Villa Frontera	9 441	14 297	25 761	32 568	58 216	62 930	4.1	6.1	2.3	5.9	0.8	3.8
Sabinas	11 253	16 076	20 538	27 413	42 567	47 578	3.6	2.5	2.8	4.5	1.1	2.9
Matamoros	10 156	13 770	15 125	28 175	39 091	44 053	3.0	1.0	6.0	3.4	1.2	3.0
San Pedro de las Colonias	19 262	26 018	26 882	35 879	40 317	41 642	3.0	0.3	2.8	1.2	0.3	1.6
Nueva Rosita	29 625	34 302	34 706	33 121	36 284	36 974	1.5	0.1	-0.5	0.9	0.2	0.4
Melchor Musquiz	8 232	12 971	18 869	22 115	29 819	32 094	4.5	3.9	1.5	3.1	0.7	2.7
Ramos Arizpe	3 260	3 926	6 205	9 373	16 796	31 322	1.9	4.7	4.0	6.0	6.3	4.6
Parras de la Fuente	18 546	19 768	18 707	23 453	26 160	31 032	0.6	-0.6	2.2	1.1	1.7	1.0
Francisco I. Madero	4 800	9 938	12 613	16 106	26 227	26 354	7.3	2.5	2.4	5.0	0.1	3.4
CHIHUAHUA [a]												
Población total	846 414	1 226 793	1 612 525	2 005 477	2 441 873	3 052 907	3.7	2.8	2.1	2.0	2.2	2.6
Total population												
Población urbana total	373 357	701 150	1 055 256	1 410 799	1 889 766	2 519 447	6.3	4.2	2.8	3.0	2.9	3.8
Total urban population												
Población rural total	473 057	525 643	557 269	594 678	552 107	533 460	1.1	0.6	0.6	-0.8	-0.3	0.2
Total rural population												
Población localidades de 2 000 y más hab.	381 257	695 538	1 075 730	1 431 695	1 925 497	2 546 437	6.0	4.5	2.8	3.0	2.8	3.8
Population living in localities of 2 000 or more inhab.												
Ciudad Juárez	122 566	252 119	407 370	544 496	789 522	1 187 275	7.2	5.0	2.8	3.8	4.1	4.6
Chihuahua	86 961	150 430	257 027	385 603	516 153	657 876	5.5	5.6	3.9	3.0	2.4	4.1
Hidalgo del Parral	32 061	41 474	57 619	75 590	88 197	98 876	2.6	3.4	2.6	1.6	1.2	2.3
Delicias	18 285	39 919	52 446	65 504	87 412	98 615	7.8	2.8	2.1	3.0	1.2	3.4
Cuauhtémoc	6 402	14 686	26 598	43 546	69 895	85 387	8.3	6.2	4.8	4.8	2.0	5.2
Nuevo Casas Grandes	6 188	11 687	20 023	28 514	44 087	50 378	6.4	5.6	3.4	4.5	1.3	4.2
Ciudad Camargo	11 940	18 951	24 030	29 433	33 582	37 456	4.6	2.5	2.0	1.4	1.1	2.3
Jiménez	7 404	14 904	18 095	23 786	28 773	31 195	7.0	2.0	2.6	1.9	0.8	2.9
Manuel Ojinaga	4 568	8 252	12 757	18 162	18 177	20 371	5.9	4.5	3.4	0.0	1.1	3.0

Cuadro 25 (continuación 3) / *Table 25 (continued 3)*

MÉXICO: POBLACIÓN CENSADA Y TASAS DE CRECIMIENTO MEDIO ANUAL, SEGÚN CIUDADES

MEXICO: POPULATION ENUMERATED AND ANNUAL AVERAGE GROWTH RATES, BY CITIES

1950-2000

REGIÓN / *REGION* **ESTADO / *STATE*** Ciudades / *Cities*	Población / *Population*						Tasa de crecimiento (por cien) *Annual growth rate (per cent)*					
	1950	1960	1970	1980	1990	2000	1950-1960	1960-1970	1970-1980	1980-1990	1990-2000	1950-2000
DURANGO [a b]												
Población total [c]	629 874	760 836	939 208	1 182 320	1 349 378	1 448 661	1.9	2.2	2.2	1.4	0.7	1.7
Total population												
Población urbana total [d]	180 486	270 205	389 515	595 544	774 417	924 055	4.0	3.8	4.1	2.7	1.8	3.3
Total urban population												
Población rural total	449 388	490 631	549 693	586 776	574 961	524 606	0.9	1.2	0.6	-0.2	-0.9	0.3
Total rural population												
Población localidades de 2 000 y más hab.	141 449	228 408	320 201	481 213	588 282	659 482	4.8	3.5	3.9	2.1	1.2	3.1
Population living in localities of 2 000 or more inhab.												
Durango Victoria de	59 496	97 305	150 541	257 915	348 036	427 135	4.9	4.5	5.2	3.1	2.1	4.0
Santiago Papasquiaro	4 137	5 563	6 636	9 962	16 002	22 571	3.0	1.8	3.9	4.9	3.5	3.4
NUEVO LEÓN [a]												
Población total	740 191	1 078 848	1 694 689	2 513 044	3 098 736	3 834 141	3.8	4.7	3.8	2.1	2.1	3.3
Total population												
Población urbana total [d]	413 911	759 061	1 296 843	2 197 288	2 850 657	3 581 371	6.1	5.6	5.1	2.7	2.3	4.3
Total urban population												
Población rural total	326 280	319 787	397 846	315 756	248 079	252 770	-0.2	2.3	-2.2	-2.5	0.2	-0.5
Total rural population												
Población localidades de 2 000 y más hab.	426 922	773 406	1 377 991	2 304 380	2 902 841	3 659 085	5.9	6.0	5.0	2.4	2.3	4.3
Population living in localities of 2 000 or more inhab.												
Monterrey [b c]	384 858	719 648	1 248 214	2 001 502	2 560 363	3 186 687	6.3	5.7	4.6	2.5	2.2	4.3
Monterrey	339 282	601 085	858 107	1 090 009	1 069 238	1 110 909	5.7	3.7	2.3	-0.2	0.4	2.4
Guadalupe	12 610	38 233	159 930	370 908	535 560	669 842	11.1	14.8	8.1	3.8	2.3	8.0
San Nicolás de los Garza	10 543	41 243	113 074	280 696	436 603	496 878	13.6	10.5	8.8	4.5	1.3	7.7
Apodaca	4 913	6 259	18 564	37 181	115 913	270 369	2.4	11.3	6.7	11.6	8.5	8.1
General Escobedo	2 066	1 824	10 515	37 756	98 147	230 556	-1.2	18.2	12.4	9.8	8.6	9.5
Santa Catarina	7 377	12 895	36 385	89 488	163 848	225 976	5.6	10.8	8.7	6.2	3.2	6.9
Garza García	5 228	14 943	45 983	81 974	113 040	125 945	10.5	11.7	5.6	3.3	1.1	6.4
Juárez	2 839	3 166	5 656	13 490	28 014	56 212	1.1	6.0	8.4	7.5	7.0	6.0
Cadereyta Jiménez	5 560	8 042	13 586	26 539	34 293	55 468	3.7	5.4	6.5	2.6	4.8	4.6
Linares	13 489	13 592	24 456	33 012	44 436	53 681	0.1	6.1	2.9	3.0	1.9	2.8
Montemorelos	7 580	11 641	18 642	28 342	35 508	37 713	4.3	4.9	4.1	2.3	0.6	3.2
Santiago	2 369	2 394	9 383	9 533	26 548	33 344	0.1	14.2	0.2	10.5	2.3	5.3
Sabinas Hidalgo	8 629	11 592	17 439	23 187	26 123	30 910	3.0	4.2	2.8	1.2	1.7	2.6
García	1 644	1 869	3 222	7 617	9 845	25 059	1.3	5.7	8.3	2.6	9.4	5.5
Ciudad de Allende	1 056	6 497	9 914	14 095	16 701	21 023	18.2	4.4	3.4	1.7	2.3	6.0
C. GOLFO / *GULF*												
TAMAULIPAS [a]												
Población total	718 167	1 024 182	1 456 858	1 924 484	2 249 581	2 753 222	3.5	3.7	2.7	1.6	2.0	2.7
Total population												
Población urbana total [b]	380 281	612 757	1 004 435	1 445 960	1 823 704	2 351 929	4.8	5.1	3.5	2.4	2.6	3.7
Total urban population												
Población rural total	337 886	411 425	452 423	478 524	425 877	401 293	2.0	1.0	0.5	-1.2	-0.6	0.3
Total rural population												
Población localidades de 2 000 y más hab.	375 339	604 464	1 002 643	1 465 801	1 848 162	2 371 858	4.8	5.3	3.7	2.4	2.5	3.7
Population living in localities of 2 000 or more inhab.												
Tampico [c]	137 685	178 632	276 298	400 401	433 021	477 767	2.6	4.5	3.6	0.8	1.0	2.5

Cuadro 25 (continuación 4) / *Table 25 (continued 4)*

MÉXICO: POBLACIÓN CENSADA Y TASAS DE CRECIMIENTO MEDIO ANUAL, SEGÚN CIUDADES

MEXICO: POPULATION ENUMERATED AND ANNUAL AVERAGE GROWTH RATES, BY CITIES

1950-2000

REGIÓN / *REGION* **ESTADO** / *STATE* Ciudades / *Cities*	Población / *Population*						Tasa de crecimiento (por cien) *Annual growth rate (per cent)*					
	1950	1960	1970	1980	1990	2000	1950-1960	1960-1970	1970-1980	1980-1990	1990-2000	1950-2000
(continuación Tamaulipas / *Tamaulipas continued*)												
Tampico	96 541	124 894	185 059	267 957	272 690	295 442	2.6	4.1	3.6	0.2	0.8	2.3
Ciudad Madero	41 144	53 738	91 239	132 444	160 331	182 325	2.7	5.5	3.6	2.0	1.3	3.0
Reynosa	34 076	74 140	137 383	194 693	265 663	403 718	7.8	6.4	3.4	3.2	4.2	5.0
Matamoros Heroica	45 737	92 327	137 749	188 745	266 055	376 279	7.0	4.2	3.0	3.5	3.5	4.2
Nuevo Laredo	57 669	92 627	148 867	201 731	218 413	308 828	4.7	4.9	2.9	0.8	3.5	3.4
Ciudad Victoria	31 808	50 797	83 897	140 161	194 996	249 029	4.7	5.2	5.0	3.4	2.5	4.1
Altamira	25 921	40 419	90 265	125 883	143 891	99 817	4.4	8.3	3.2	1.4	-3.7	2.7
Altamira	1 384	2 620	6 053	7 364	24 122	41 713	6.4	8.7	1.9	12.1	5.5	6.9
Miramar	65	292	779	1 625	32 890	58 104	15.0	10.2	7.1	30.8	5.7	13.7
Ciudad Mante	21 291	22 919	51 247	70 647	76 799	80 533	0.7	8.3	3.1	0.9	0.5	2.7
Ciudad Río Bravo	4 630	17 500	39 018	55 236	67 092	80 140	13.3	8.3	3.4	2.0	1.8	5.7
Valle Hermoso [d]	7 000	15 769	19 278	27 966	33 904	43 018	8.1	2.1	3.6	2.0	2.4	3.7
San Fernando	1 886	3 904	6 086	13 105	20 737	27 053	7.3	4.6	7.4	4.7	2.7	5.4
VERACRUZ LLAVE [a]												
Población total	2 040 231	2 727 899	3 815 422	5 387 680	6 228 239	6 908 975	2.9	3.5	3.3	1.5	1.1	2.5
Total population												
Población urbana total [b]	679 380	1 079 341	1 797 785	2 743 286	3 501 726	4 079 968	4.6	5.3	4.1	2.5	1.5	3.6
Total urban population												
Población rural total	1 360 851	1 648 558	2 017 637	2 644 394	2 726 513	2 829 007	1.9	2.1	2.6	0.3	0.4	1.5
Total rural population												
Población localidades de 2 000 y más hab.	631 698	1 037 129	1 882 291	2 970 225	3 749 820	4 253 805	5.0	6.2	4.4	2.4	1.3	3.8
Population living in localities of 2 000 or more inhab.												
Veracruz Heroica [c]	110 443	159 912	253 182	367 339	473 156	547 386	3.7	4.8	3.6	2.6	1.5	3.2
Veracruz	107 434	153 705	230 220	305 456	328 607	411 582	3.6	4.2	2.7	0.7	2.3	2.7
Boca del Río	3 009	6 207	22 962	61 883	144 549	135 804	7.2	13.6	9.6	8.7	-0.6	7.7
Xalapa Enríquez [d]	75 331	98 783	155 410	247 978	342 380	433 837	2.7	4.7	4.5	3.3	2.4	3.5
Jalapa	59 275	78 120	130 380	212 769	288 454	373 076	2.8	5.3	4.7	3.1	2.6	3.7
Coatepec	13 747	18 022	21 542	28 499	36 692	45 339	2.7	1.9	2.7	2.6	2.1	2.4
Banderilla	2 309	2 641	3 488	6 710	17 234	15 422	1.3	2.9	6.3	9.7	-1.1	3.8
Coatzacoalcos	20 852	40 406	74 907	136 981	217 721	246 917	6.6	6.4	5.8	4.7	1.3	5.0
Coatzacoalcos	19 503	37 300	69 753	127 170	198 817	225 973	6.5	6.5	5.8	4.6	1.3	4.9
Allende	1 349	3 106	5 154	9 811	18 904	20 944	8.3	5.3	6.2	6.7	1.0	5.5
Orizaba [e]	98 571	123 857	159 887	209 247	214 510	228 091	2.3	2.7	2.6	0.3	0.6	1.7
Orizaba	55 531	69 706	92 517	114 848	114 216	118 552	2.3	2.9	2.1	-0.1	0.4	1.5
Río Blanco	14 230	21 974	27 245	35 731	37 686	39 286	4.3	2.2	2.6	0.5	0.4	2.0
Camerino Z. Mendoza	16 712	17 385	20 656	27 531	35 084	39 308	0.4	1.8	2.8	2.5	1.1	1.7
Nogales	12 098	14 792	19 469	31 137	27 524	30 945	2.0	2.9	4.5	-1.3	1.2	1.9
Minatitlán	22 425	35 350	68 397	106 765	142 060	153 001	4.5	6.8	4.3	2.9	0.7	3.9
Poza Rica de Hidalgo [f]	14 906	71 770	120 462	166 799	151 739	152 838	15.7	5.4	3.1	-1.0	0.1	4.7
Córdoba Heroica	32 733	47 448	78 495	99 972	130 695	133 807	3.7	5.2	2.3	2.7	0.2	2.8
Tuxpan de Rodríguez Cano	15 691	23 262	33 901	56 037	69 224	74 527	3.9	3.9	4.9	2.2	0.7	3.1
Cosoleacaque	4 439	5 665	7 348	14 240	24 705	59 952	2.4	2.7	6.4	5.6	8.9	5.2
Minatitlan	-	-	-	-	3 204	39 703	-	-	-	-	25.3	-
Cosoleacaque	4 439	5 665	7 348	14 240	21 501	20 249	2.4	2.7	6.4	4.2	-0.6	3.1
San Andrés Tuxtla	15 116	20 256	24 267	40 412	49 658	54 853	2.9	1.9	4.9	2.1	1.0	2.6
Martínez de la Torre	5 352	14 615	17 203	25 837	37 092	49 565	10.0	1.7	3.9	3.7	2.9	4.5
Papantla de Olarte	11 361	18 865	26 773	43 935	46 075	48 804	5.1	3.6	4.8	0.5	0.6	2.9

Cuadro 25 (continuación 5) / *Table 25 (continued 5)*

MÉXICO: POBLACIÓN CENSADA Y TASAS DE CRECIMIENTO MEDIO ANUAL, SEGÚN CIUDADES

MEXICO: POPULATION ENUMERATED AND ANNUAL AVERAGE GROWTH RATES, BY CITIES

1950-2000

REGIÓN / *REGION* **ESTADO / *STATE*** Ciudades / *Cities*	Población / *Population*						Tasa de crecimiento (por cien) *Annual growth rate (per cent)*					
	1950	1960	1970	1980	1990	2000	1950-1960	1960-1970	1970-1980	1980-1990	1990-2000	1950-2000
(continuación Veracruz Llave / *Veracruz Llave continued*)												
Acayucán	7 094	12 831	21 173	32 398	43 383	47 826	5.9	5.2	4.1	3.0	1.0	3.8
Tierra Blanca	12 007	16 556	22 727	31 653	39 473	44 565	3.2	3.3	3.2	2.3	1.2	2.6
Las Choapas	6 726	11 189	20 166	35 807	43 868	41 426	5.1	6.1	5.5	2.1	-0.6	3.7
Agua Dulce	3 807	9 295	21 060	27 242	38 490	37 901	8.9	8.5	2.5	3.5	-0.2	4.6
Panuco	6 661	8 818	14 277	26 652	29 817	34 192	2.8	5.0	6.0	1.1	1.4	3.3
Tlapacoyán Heroica	6 311	8 580	13 172	14 000	26 064	31 674	3.1	4.4	0.6	6.4	2.0	3.2
Perote	5 267	9 832	12 742	18 082	25 031	30 848	6.2	2.7	3.4	3.3	2.1	3.6
Jaltipan de Morelos	4 905	8 588	15 170	22 376	32 055	30 474	5.6	5.9	3.8	3.7	-0.5	3.7
Casamaloapan de Carpio	8 860	16 944	19 766	29 457	26 751	28 496	6.5	1.6	3.9	-1.0	0.6	2.4
Huatusco de Chicuellar	6 561	8 680	9 501	15 704	21 286	26 848	2.8	0.9	4.9	3.1	2.3	2.8
Coatzintla	2 220	8 389	13 734	19 533	20 493	26 003	13.3	5.1	3.4	0.5	2.4	4.9
Nanchital de Lázaro Cárdenas [g]	2 794	5 679	8 168	15 389	25 593	25 909	7.1	3.8	6.1	5.2	0.1	4.5
Tantoyuca	4 571	7 489	11 902	19 552	22 567	25 492	4.9	4.8	4.8	1.5	1.2	3.5
Isla	2 218	5 081	8 075	15 463	18 484	24 036	8.3	4.8	6.3	1.8	2.6	4.8
Catemaco	5 713	8 702	11 786	16 113	21 260	23 631	4.2	3.1	3.0	2.8	1.1	2.9
Ixtaczoquitlan	920	1 122	1 735	3 689	12 153	23 022	2.0	4.5	7.3	12.2	6.4	6.5
Álamo	5 437	6 438	9 954	15 317	20 908	22 923	1.7	4.5	4.2	3.2	0.9	2.9
Misantla	4 885	9 201	8 799	15 415	19 203	22 748	6.3	-0.5	5.4	2.3	1.7	3.1
Alvarado Heroica	8 820	12 548	15 792	22 633	23 411	22 608	3.5	2.4	3.5	0.3	-0.4	1.9
Cerro Azul [h]	2 148	8 488	20 259	29 082	24 503	21 512	13.7	9.0	3.5	-1.8	-1.3	4.6
Fortín de las Flores	4 572	6 328	9 368	14 046	17 786	20 229	3.2	4.1	3.9	2.4	1.3	3.0
Naranjos	5 416	8 354	14 732	21 318	19 389	19 271	4.3	5.9	3.6	-1.0	-0.1	2.6
D. CENTRO NORTE / *CENTRE NORTH*												
AGUASCALIENTES [a]												
Población total	188 075	243 363	338 142	519 439	719 659	944 285	2.6	3.4	4.1	3.3	2.7	3.2
Total population												
Población urbana total	103 262	145 760	215 144	365 545	550 697	757 579	3.4	4.0	5.1	4.2	3.2	4.0
Total urban population												
Población rural total	84 813	97 603	122 998	153 894	168 962	186 706	1.4	2.4	2.2	1.0	1.0	1.6
Total rural population												
Población localidades de 2 000 y más hab.	105 311	145 157	217 457	378 569	563 304	768 554	3.2	4.2	5.4	4.1	3.1	4.0
Population living in localities of 2 000 or more inhab.												
Aguascalientes	93 363	126 617	181 277	293 152	440 425	594 092	3.1	3.7	4.6	4.2	3.0	3.7
Jesús María	1 900	2 503	3 215	7 717	14 809	29 150	2.8	2.6	8.5	6.7	6.8	5.5
Pabellón de Arteaga	1 371	4 895	9 595	13 797	18 364	24 195	12.7	7.0	3.5	2.9	2.8	5.8
Rincón de Romos	4 259	6 010	8 348	12 713	16 965	22 570	3.4	3.4	4.1	3.0	2.9	3.4
SAN LUIS POTOSÍ [a]												
Población total	856 066	1 048 297	1 281 996	1 673 893	2 003 187	2 299 360	2.0	2.1	2.6	1.8	1.4	2.0
Total population												
Población urbana total [d]	260 452	352 611	499 944	786 023	1 105 023	1 357 631	3.0	3.6	4.4	3.5	2.1	3.3
Total urban population												
Población rural total	595 614	695 686	782 052	887 870	898 164	941 729	1.6	1.2	1.2	0.1	0.5	0.9
Total rural population												
Población localidades de 2 000 y más hab.	267 406	374 098	544 511	854 633	1 170 786	1 405 477	3.4	3.9	4.4	3.2	1.8	3.3
Population living in localities of 2 000 or more inhab.												
San Luis Potosí [b]	165 446	206 261	297 012	471 047	658 712	798 782	2.2	3.8	4.5	3.4	1.9	3.2

Cuadro 25 (continuación 6) / *Table 25 (continued 6)*

MÉXICO: POBLACIÓN CENSADA Y TASAS DE CRECIMIENTO MEDIO ANUAL, SEGÚN CIUDADES

MEXICO: POPULATION ENUMERATED AND ANNUAL AVERAGE GROWTH RATES, BY CITIES

1950-2000

REGIÓN / *REGION* **ESTADO / *STATE*** Ciudades / *Cities*	Población / *Population*						Tasa de crecimiento (por cien) *Annual growth rate (per cent)*					
	1950	1960	1970	1980	1990	2000	1950-1960	1960-1970	1970-1980	1980-1990	1990-2000	1950-2000
(continuación San Luis Potosí / *San Luis Potosi continued*)												
San Luis de Potosí	155 238	193 670	267 951	406 630	525 733	629 208	2.2	3.4	4.0	2.6	1.8	2.8
Soledad Diez Gutiérrez	10 208	12 591	29 061	64 417	132 979	169 574	2.1	8.7	7.7	7.4	2.4	5.7
Ciudad Valles	14 383	23 823	47 587	65 609	91 402	105 721	5.0	7.2	3.1	3.4	1.5	4.0
Matehuala	14 177	19 927	28 799	41 550	54 713	64 206	3.4	3.8	3.5	2.8	1.6	3.0
Rioverde	10 100	14 825	16 804	30 267	42 073	46 691	3.8	1.3	5.7	3.4	1.1	3.1
Ciudad Fernández	2 628	2 055	4 068	9 335	20 882	27 066	-2.5	7.1	8.0	8.2	2.6	4.7
Ébano [c]	4 306	9 547	17 489	18 724	24 340	22 133	8.0	6.3	0.7	2.7	-1.0	3.3
Tamazunchale	5 818	8 687	12 302	12 863	19 223	20 699	4.0	3.6	0.4	4.1	0.7	2.6
ZACATECAS [a]												
Población total	665 524	817 831	951 462	1 136 830	1 276 323	1 353 610	2.1	1.6	1.7	1.2	0.6	1.4
Total population												
Población urbana total	166 678	222 281	298 312	426 432	586 317	728 849	2.9	3.1	3.5	3.3	2.2	3.0
Total urban population												
Población rural total	498 846	595 550	653 150	710 398	690 006	624 761	1.8	1.0	0.8	-0.3	-1.0	0.5
Total rural population												
Población localidades de 2 000 y más hab.	151 793	231 336	301 141	475 158	642 233	771 648	4.2	2.7	4.4	3.1	1.8	3.3
Population living in localities of 2 000 or more inhab.												
Zacatecas	24 254	31 701	50 251	80 088	100 051	113 947	2.7	4.8	4.5	2.3	1.3	3.1
Fresnillo de González Echeverría	29 908	35 582	44 475	56 066	75 118	97 023	1.7	2.3	2.2	3.0	2.6	2.4
Guadalupe	6 083	7 888	13 246	25 395	46 433	78 879	2.6	5.4	6.3	6.2	5.3	5.2
Jerez de García Salinas	10 414	15 016	20 325	28 629	34 319	37 558	3.7	3.1	3.3	1.9	0.9	2.6
Ciudad de Río Grande	6 806	8 357	11 651	16 286	26 554	29 214	2.1	3.4	3.2	5.0	1.0	2.9
Víctor Rosales	4 737	5 504	7 629	11 686	16 051	25 709	1.5	3.4	4.1	3.2	4.7	3.4
E. CENTRO OESTE / *CENTRE WEST*												
COLIMA [a]												
Población total	112 321	164 450	241 153	346 293	428 510	542 627	3.8	4.0	3.5	2.2	2.4	3.2
Total population												
Población urbana total	67 559	101 640	166 930	258 586	357 034	464 438	4.1	5.1	4.2	3.3	2.6	3.9
Total urban population												
Población rural total	44 762	62 810	74 223	87 707	71 476	78 189	3.4	1.7	1.6	-2.1	0.9	1.1
Total rural population												
Población localidades de 2 000 y más hab.	67 557	104 133	160 565	269 795	363 984	473 131	4.3	4.5	5.0	3.1	2.6	3.9
Population living in localities of 2 000 or more inhab.												
Colima [b]	31 955	47 481	67 124	103 492	142 844	196 318	4.0	3.6	4.2	3.3	3.2	3.7
Colima	28 658	43 518	58 450	86 044	106 967	119 639	4.2	3.1	3.7	2.2	1.1	2.9
Villa de Álvarez	3 297	3 963	8 674	17 448	35 877	76 679	1.8	8.1	6.8	7.4	7.6	6.3
Manzanillo	13 030	16 162	20 777	39 088	67 697	94 893	2.2	2.6	6.1	5.6	3.4	4.0
Tecomán	7 213	19 950	31 625	46 371	60 938	74 106	10.2	4.8	3.7	2.8	2.0	4.7
GUANAJUATO [a]												
Población total	1 328 712	1 735 490	2 270 370	3 006 110	3 982 593	4 663 032	2.7	2.8	2.7	2.9	1.6	2.5
Total population												
Población urbana total [b]	552 516	805 483	1 183 367	1 771 604	2 525 533	3 133 783	3.8	4.0	3.9	3.6	2.2	3.5
Total urban population												
Población rural total	776 196	930 007	1 087 003	1 234 506	1 457 060	1 529 249	1.8	1.6	1.2	1.7	0.5	1.4
Total rural population												

Cuadro 25 (continuación 7) / *Table 25 (continued 7)*

MÉXICO: POBLACIÓN CENSADA Y TASAS DE CRECIMIENTO MEDIO ANUAL, SEGÚN CIUDADES

MEXICO: POPULATION ENUMERATED AND ANNUAL AVERAGE GROWTH RATES, BY CITIES

1950-2000

REGIÓN / *REGION* **ESTADO / *STATE*** Ciudades / *Cities*	Población / *Population*						Tasa de crecimiento (por cien) *Annual growth rate (per cent)*					
	1950	1960	1970	1980	1990	2000	1950-1960	1960-1970	1970-1980	1980-1990	1990-2000	1950-2000
(continuación Guanajuato / *Guanajuato continued*)												
Población localidades de 2 000 y más hab.	553 366	797 344	1 257 257	1 875 400	2 718 923	3 237 467	3.7	4.7	3.9	3.8	1.8	3.6
Population living in localities of 2 000 or more inhab.												
León [c]	157 343	260 633	420 150	655 809	867 920	1 134 842	5.1	5.0	4.3	2.9	2.7	4.0
Irapuato	49 443	83 768	116 651	170 138	265 042	319 148	5.3	3.4	3.6	4.5	1.9	3.8
Celaya	34 426	58 851	79 977	141 675	214 856	277 750	5.4	3.2	5.5	4.3	2.6	4.2
Salamanca	20 586	32 663	61 039	96 703	123 190	137 000	4.6	6.5	4.4	2.5	1.1	3.8
Guanajuato	23 389	28 212	36 809	48 981	73 108	74 874	1.9	2.8	2.8	4.1	0.2	2.3
San Francisco del Rincón	18 197	20 878	27 079	40 943	52 291	65 183	1.4	2.7	4.0	2.5	2.2	2.6
Silao	18 460	24 229	31 825	32 248	50 828	61 661	2.7	2.8	0.1	4.7	1.9	2.4
San Miguel de Allende	11 638	14 891	24 286	30 003	48 935	59 691	2.5	5.1	2.0	5.0	2.0	3.3
Valle de Santiago	15 644	21 795	16 517	37 645	56 009	58 837	3.3	-2.9	8.0	4.1	0.5	2.7
Acambaro	23 016	26 187	32 257	38 224	52 248	55 516	1.3	2.2	1.6	3.2	0.6	1.8
Cortázar	12 142	17 925	25 794	35 330	45 579	53 886	3.9	3.8	3.0	2.6	1.7	3.0
Dolores Hidalgo Ciudad de	9 296	12 311	16 849	23 143	40 001	50 391	2.8	3.3	3.1	5.6	2.3	3.4
Uriangato	7 414	10 086	14 626	19 845	37 845	45 691	3.1	3.9	2.9	6.6	1.9	3.7
San Luis de la Paz	7 215	8 361	12 645	19 306	32 229	42 588	1.5	4.3	4.1	5.2	2.8	3.6
Moroleón	13 808	17 954	25 620	37 500	41 136	40 512	2.6	3.7	3.7	0.9	-0.2	2.2
St. Cruz de Juventino Rosas	8 933	11 917	15 859	20 436	29 828	35 775	2.9	3.0	2.5	3.9	1.8	2.8
Salvatierra	13 250	14 451	18 975	28 878	33 520	34 066	0.9	2.8	4.1	1.5	0.2	1.9
Pénjamo	9 433	11 429	9 245	17 307	27 276	32 035	1.9	-2.2	6.1	4.7	1.6	2.5
Purísima de Bustos	3 138	3 937	5 351	8 134	12 486	25 274	2.3	3.2	4.1	4.4	7.1	4.2
San Felipe	7 688	9 085	10 129	12 429	20 624	24 935	1.7	1.1	2.0	5.2	1.9	2.4
Abasolo	5 445	6 018	9 537	11 507	19 808	24 532	1.0	4.8	1.8	5.6	2.2	3.0
Apaseo El Alto	4 343	6 083	8 668	13 776	19 901	24 300	3.4	3.7	4.5	3.8	2.0	3.5
Villagrán	4 962	6 925	9 826	14 609	18 144	22 949	3.3	3.6	3.8	2.2	2.4	3.1
Yuriria	8 120	10 167	10 085	15 962	23 725	22 145	2.2	-0.1	4.4	4.1	-0.7	2.0
Apaseo el Grande	6 028	5 397	7 147	9 332	17 542	21 506	-1.1	2.9	2.6	6.5	2.1	2.6
Comonfort	7 589	8 848	11 558	14 851	18 327	21 187	1.5	2.8	2.4	2.2	1.5	2.1
JALISCO [a]												
Población total	1 746 777	2 443 261	3 296 586	4 371 998	5 302 689	6 322 002	3.4	3.1	2.7	2.0	1.8	2.6
Total population												
Población urbana total [b]	836 124	1 429 592	2 258 532	3 304 635	4 340 432	5 349 746	5.4	4.7	3.7	2.8	2.1	3.7
Total urban population												
Población rural total	910 653	1 013 669	1 038 054	1 067 363	962 257	972 256	1.1	0.2	0.3	-1.1	0.1	0.1
Total rural population												
Población localidades de 2 000 y más hab.	913 729	1 570 870	2 403 150	3 469 647	4 523 963	5 468 415	5.4	4.4	3.5	2.7	1.9	3.6
Population living in localities of 2 000 or more inhab.												
Guadalajara [c d]	460 304	876 049	1 492 839	2 264 602	2 908 698	3 542 120	6.4	5.5	4.0	2.6	2.0	4.1
Guadalajara	380 226	740 394	1 199 391	1 626 152	1 650 205	1 646 319	6.7	5.0	2.9	0.2	-0.0	2.9
Zapopán	27 115	54 562	155 488	389 081	712 008	1 001 021	7.0	10.9	8.9	6.2	3.4	7.3
Tlaquepaque	33 187	56 199	100 945	177 324	339 649	474 178	5.3	6.1	5.4	6.7	3.4	5.3
Tonalá	11 486	15 880	24 648	52 158	168 555	337 149	3.2	4.6	7.2	12.0	7.0	6.8
El Salto	8 290	9 014	12 367	19 887	38 281	83 453	0.8	3.3	4.6	6.7	7.8	4.6
Puerto Vallarta	4 794	7 484	24 155	38 645	93 503	151 432	4.5	12.2	4.5	9.0	4.9	6.9
Ciudad Guzmán	23 639	30 941	48 166	60 938	72 619	85 118	2.7	4.6	2.3	1.8	1.6	2.6
Lagos de Moreno	13 220	23 636	33 782	44 223	63 646	79 592	5.8	3.7	2.6	3.7	2.3	3.6
Ocatlán	16 853	35 416	35 367	48 931	62 595	75 942	7.4	-0.0	3.1	2.5	1.9	3.0

Cuadro 25 (continuación 8) / *Table 25 (continued 8)*

MÉXICO: POBLACIÓN CENSADA Y TASAS DE CRECIMIENTO MEDIO ANUAL, SEGÚN CIUDADES

MEXICO: POPULATION ENUMERATED AND ANNUAL AVERAGE GROWTH RATES, BY CITIES

1950-2000

REGIÓN / *REGION* **ESTADO / *STATE***	Población / *Population*						Tasa de crecimiento (por cien) *Annual growth rate (per cent)*					
Ciudades / *Cities*	1950	1960	1970	1980	1990	2000	1950-1960	1960-1970	1970-1980	1980-1990	1990-2000	1950-2000
(continuación Jalisco / *Jalisco continued*)												
Tepatitlán de Morelos	15 072	19 835	29 292	41 813	54 036	74 262	2.7	4.1	3.4	2.6	3.2	3.2
San Juan de los Lagos	7 795	14 319	19 570	26 204	34 415	42 411	6.1	3.2	2.8	2.8	2.1	3.4
Arandas	9 318	17 071	18 934	19 835	30 889	39 478	6.1	1.1	0.5	4.5	2.5	2.9
Autlán de Navarro	11 355	17 017	20 398	27 926	34 073	39 310	4.0	1.9	3.0	2.0	1.4	2.5
Ameca	13 589	17 588	21 018	25 946	30 882	34 703	2.6	1.8	2.0	1.8	1.2	1.9
La Barca	13 853	16 273	18 055	20 889	25 006	32 134	1.6	1.1	1.4	1.8	2.5	1.7
Tala	9 003	12 547	15 744	19 680	24 563	30 236	3.3	2.4	2.2	2.3	2.1	2.4
Zapotlanejo	4 649	6 916	9 411	11 255	17 853	27 608	4.0	3.2	1.7	4.7	4.4	3.6
Atotonilco El Alto	11 037	14 430	16 271	21 276	23 834	26 235	2.7	1.2	2.6	1.2	1.0	1.7
Tuxpán	8 211	10 833	14 693	20 163	25 895	25 998	2.8	3.2	3.1	2.6	0.0	2.3
Sayula	10 095	11 616	14 339	17 809	21 575	24 051	1.4	2.2	2.1	2.0	1.1	1.7
Tequila	5 920	7 525	11 839	15 514	17 609	24 024	2.4	4.7	2.6	1.3	3.1	2.8
Zapotiltic	6 647	9 023	11 733	14 552	20 523	22 092	3.1	2.7	2.1	3.5	0.7	2.4
Teocaltiche	9 575	10 959	13 745	16 559	19 627	21 518	1.4	2.4	1.8	1.7	0.9	1.6
Jalostotitlan	8 151	13 675	11 719	13 031	18 089	21 291	5.2	-1.6	1.0	3.4	1.6	1.9
San Miguel El Alto	6 523	10 074	7 909	13 949	17 500	21 098	4.3	-2.5	5.5	2.3	1.9	2.4
Encarnación de Díaz	7 643	8 710	10 474	14 795	18 629	20 772	1.3	1.9	3.3	2.4	1.1	2.0
MICHOACÁN DE OCAMPO [a]												
Población total	1 422 717	1 851 876	2 324 226	2 868 824	3 548 199	3 985 667	2.6	2.4	2.0	2.2	1.2	2.1
Total population												
Población urbana total	455 789	751 815	1 072 199	1 530 083	2 186 354	2 606 766	5.0	3.7	3.4	3.7	1.8	3.5
Total urban population												
Población rural total	966 928	1 100 061	1 252 027	1 338 741	1 361 845	1 378 901	1.3	1.3	0.6	0.2	0.1	0.7
Total rural population												
Población localidades de 2 000 y más hab.	407 553	742 858	1 089 464	1 622 418	2 377 385	2 737 955	6.0	4.0	3.8	3.9	1.4	3.8
Population living in localities of 2 000 or more inhab.												
Morelia	63 245	100 828	161 040	297 544	428 486	549 996	4.7	4.9	5.9	3.7	2.5	4.4
Uruapán del Progreso	31 409	45 727	82 677	122 828	187 623	225 816	3.8	6.1	3.8	4.3	1.9	4.0
Zamora de Hidalgo [b]	31 597	47 473	80 499	116 953	181 443	171 078	4.1	5.5	3.6	4.5	-0.6	3.4
Apatzigán de Constitución	8 372	19 568	44 849	55 522	76 643	93 756	8.5	8.6	2.1	3.3	2.0	4.9
Zitacuaro Heroica	19 940	23 883	36 911	47 520	66 983	76 771	1.8	4.5	2.4	3.5	1.4	2.7
Ciudad Lázaro Cárdenas	852	1 906	4 766	26 217	53 581	73 396	8.1	9.5	16.5	7.3	3.2	9.0
La Piedad Cabadas	17 841	24 337	34 963	47 441	62 625	70 703	3.1	3.8	2.9	2.8	1.2	2.8
Sahuayo de J. María Morelos	12 511	25 661	28 727	43 258	50 463	57 827	7.2	1.2	4.0	1.6	1.4	3.1
Hidalgo Ciudad	9 914	17 155	24 692	32 311	48 476	54 854	5.5	3.8	2.6	4.2	1.2	3.4
Zapacu	14 333	22 200	31 989	39 570	42 884	49 086	4.4	3.8	2.1	0.8	1.4	2.5
Patzcuaro	10 331	14 324	17 299	32 902	42 459	47 993	3.3	2.0	6.2	2.6	1.2	3.1
Las Guacamayas	166	271	2 856	13 669	34 578	37 671	4.9	24.4	15.1	9.5	0.9	10.9
Los Reyes de Salgado	7 775	9 796	19 452	23 633	32 474	36 095	2.3	7.1	1.9	3.3	1.1	3.1
Nueva Italia de Ruiz [c]	4 748	8 896	14 718	21 239	27 008	30 508	6.3	5.2	3.5	2.5	1.2	3.7
Maravatío de Ocampo	4 363	5 388	5 732	8 588	22 133	28 218	2.1	0.6	3.9	9.7	2.4	3.8
Puruándiro	9 706	11 480	9 956	17 535	24 238	27 428	1.7	-1.5	5.5	3.3	1.2	2.1
Jiquilpan de Juárez	10 420	11 862	15 960	22 149	24 731	25 778	1.3	3.1	3.2	1.1	0.4	1.8
Huetamo de Núñez	5 631	6 191	9 333	11 728	17 771	21 335	0.9	4.3	2.2	4.3	1.8	2.7
Tacambaro de Codallos	5 953	8 293	9 695	12 544	16 487	20 517	3.3	1.6	2.5	2.8	2.2	2.5
Yurecuaro	10 288	12 084	13 611	16 123	17 912	20 297	1.6	1.2	1.6	1.1	1.3	1.4

Cuadro 25 (continuación 9) / *Table 25 (continued 9)*

MÉXICO: POBLACIÓN CENSADA Y TASAS DE CRECIMIENTO MEDIO ANUAL, SEGÚN CIUDADES

MEXICO: POPULATION ENUMERATED AND ANNUAL AVERAGE GROWTH RATES, BY CITIES

1950-2000

REGIÓN / *REGION* **ESTADO / *STATE***	Población / *Population*						Tasa de crecimiento (por cien) *Annual growth rate (per cent)*					
Ciudades / *Cities*	1950	1960	1970	1980	1990	2000	1950-1960	1960-1970	1970-1980	1980-1990	1990-2000	1950-2000
F. CENTRO / *CENTRE*												
HIDALGO [a]												
Población total	850 394	994 598	1 193 845	1 547 493	1 888 366	2 235 591	1.6	1.9	2.5	2.0	1.7	1.9
Total population												
Población urbana total	179 892	222 882	336 961	506 275	845 718	1 104 793	2.1	4.3	3.9	5.3	2.7	3.7
Total urban population												
Población rural total	670 502	771 716	856 884	1 041 218	1 042 648	1 130 798	1.4	1.1	1.9	0.0	0.8	1.1
Total rural population												
Población localidades de 2 000 y más hab.	169 860	255 914	382 239	586 601	897 511	1 194 855	4.1	4.2	4.1	4.4	2.9	3.9
Population living in localities of 2 000 or more inhab.												
Pachuca de Soto	58 650	64 571	83 892	110 351	174 013	231 602	1.0	2.7	2.6	4.7	2.9	2.8
Tulancingo	18 543	26 839	35 799	53 400	75 477	94 637	3.7	3.0	3.9	3.5	2.3	3.3
Huejutla de Reyes	3 682	3 849	6 854	12 336	24 747	34 141	0.4	6.0	5.7	7.1	3.2	4.5
Tizayuca	3 254	4 692	6 262	10 711	22 419	33 182	3.7	3.0	5.2	7.6	3.9	4.7
Tepeji de Ocampo	7 608	9 251	10 365	16 248	25 185	31 221	2.0	1.2	4.3	4.5	2.2	2.8
Ixmiquilpán	1 739	2 480	6 048	13 782	26 967	30 831	3.5	9.2	8.0	6.9	1.3	5.8
Pachuca	-	-	-	-	13 584	29 797	-	-	-	-	7.9	-
Bernardino de Sahagún [b]	-	6 097	12 327	17 055	27 917	28 231	-	7.3	3.1	5.0	0.1	-
Tula de Allende	5 859	7 538	10 720	18 744	24 171	26 881	2.5	3.7	5.4	2.6	1.1	3.1
Actopán	4 830	8 515	11 037	16 215	21 827	25 398	5.7	2.7	3.7	3.0	1.5	3.3
Apan	6 645	8 640	13 705	18 969	22 934	25 119	2.6	4.8	3.1	1.9	0.9	2.7
Tezontepec de Aldama	6 900	2 026	2 663	10 775	20 373	23 903	-12.2	2.8	13.5	6.5	1.6	2.5
Mixquiahuala	5 560	7 173	10 887	13 786	19 536	21 453	2.5	4.3	2.3	3.6	0.9	2.7
MORELOS [a]												
Población total	272 842	386 264	616 119	947 089	1 195 059	1 555 296	3.5	4.8	4.2	2.4	2.7	3.5
Total population												
Población urbana total	118 354	205 534	430 968	699 331	1 023 228	1 330 823	5.5	7.7	4.7	3.9	2.6	4.9
Total urban population												
Población rural total	154 488	180 730	185 151	247 758	171 831	224 473	1.6	0.3	2.8	-3.7	2.7	0.8
Total rural population												
Población localidades de 2 000 y más hab.	110 729	214 125	455 452	801 891	1 060 054	1 367 296	6.6	7.8	5.5	2.9	2.6	5.1
Population living in localities of 2 000 or more inhab.												
Cuernavaca [b c]	36 882	47 163	153 773	232 295	446 444	587 432	2.5	12.3	4.0	6.7	2.8	5.6
Cuernavaca	30 597	37 144	134 117	192 770	279 187	327 162	1.9	13.3	3.5	3.8	1.6	4.8
Jiutepec	1 279	2 616	4 418	17 072	82 845	142 459	7.2	5.4	13.1	16.2	5.5	9.5
Temixco	2 196	4 025	8 979	10 754	65 058	85 914	6.1	8.3	1.7	18.4	2.8	7.4
Emiliano Zapata	2 810	3 378	6 259	11 699	19 354	31 897	1.8	6.4	6.0	5.2	5.0	4.9
Cuautla Morelos	9 779	12 427	13 946	24 153	110 242	136 932	2.4	1.2	5.3	15.5	2.2	5.3
Yautepec de Zaragoza	8 138	9 205	13 952	17 899	29 110	38 380	1.2	4.3	2.4	5.0	2.8	3.1
Zacatepec de Hidalgo	6 995	13 475	16 839	18 042	21 839	21 900	6.6	2.3	0.7	2.0	0.0	2.3
Jojutla de Juárez	7 648	11 555	14 438	21 243	20 520	20 398	4.1	2.3	3.7	-0.4	-0.1	2.0
Puente de Ixtla	4 281	6 769	10 435	15 761	17 815	20 129	4.6	4.5	4.0	1.3	1.2	3.1
PUEBLA [a]												
Población total	1 625 830	1 973 837	2 508 226	3 347 685	4 126 101	5 076 686	1.9	2.5	2.8	2.1	2.1	2.3
Total population												
Población urbana total [b]	539 233	773 481	1 168 048	1 899 938	2 652 779	3 468 368	3.6	4.3	4.7	3.4	2.7	3.7
Total urban population												

Cuadro 25 (continuación 10) / *Table 25 (continued 10)*

MÉXICO: POBLACIÓN CENSADA Y TASAS DE CRECIMIENTO MEDIO ANUAL, SEGÚN CIUDADES

MEXICO: POPULATION ENUMERATED AND ANNUAL AVERAGE GROWTH RATES, BY CITIES

1950-2000

REGIÓN / *REGION* **ESTADO / *STATE*** Ciudades / *Cities*	Población / *Population*						Tasa de crecimiento (por cien) *Annual growth rate (per cent)*					
	1950	1960	1970	1980	1990	2000	1950-1960	1960-1970	1970-1980	1980-1990	1990-2000	1950-2000
(continuación Puebla / *Puebla continued*)												
Población rural total	1 086 597	1 200 356	1 340 178	1 447 747	1 473 322	1 608 318	1.0	1.1	0.7	0.2	0.9	0.8
Total rural population												
Población localidades de 2 000 y más hab.	622 115	884 383	1 413 653	2 154 042	2 968 456	3 480 710	3.5	4.9	4.1	3.3	1.6	3.5
Population living in localities of 2 000 or more inhab.												
Puebla de Zaragoza Heroica [c]	283 908	358 760	611 169	953 684	1 223 042	1 577 080	2.3	5.5	4.3	2.5	2.6	3.4
Puebla	234 603	297 257	532 744	835 759	1 057 454	1 346 916	2.4	6.1	4.4	2.4	2.4	3.5
San Pedro Cholula	21 003	26 625	36 226	57 498	78 177	99 794	2.4	3.2	4.5	3.1	2.5	3.1
San Andrés Cholula	11 486	14 072	19 221	26 032	37 788	56 066	2.0	3.2	2.9	3.8	4.0	3.2
Cuautlancingo	9 629	12 044	11 452	18 768	29 047	46 729	2.2	-0.5	4.8	4.5	4.8	3.2
Coronango	7 187	8 762	11 526	15 627	20 576	27 575	2.0	2.8	2.9	2.8	2.9	2.7
Tehuacán	23 212	31 897	47 497	79 547	139 450	204 598	3.2	4.1	5.0	5.7	3.9	4.4
San Martín Texmlucán	15 603	30 650	41 967	53 207	74 233	93 284	6.7	3.3	2.3	3.4	2.3	3.6
San Martín Texmlucán de Labastida	11 343	13 786	23 355	36 712	57 519	70 713	2.0	5.5	4.4	4.6	2.1	3.7
Santa Maria Moyotzingo	3 200	4 143	5 695	8 044	17 512	22 571	2.6	3.3	3.3	8.0	2.6	3.9
Atlixco	15 603	30 650	41 967	53 207	74 233	82 838	6.7	3.3	2.3	3.4	1.1	3.4
Teziutlan	13 583	17 400	23 948	25 119	43 867	56 029	2.5	3.3	0.5	5.7	2.5	2.9
Amozoc de Mota	5 410	7 019	9 203	13 070	27 389	47 528	2.6	2.8	3.4	7.6	5.5	4.4
Huauchinango	9 080	12 317	16 826	25 778	38 708	46 671	3.1	3.2	4.1	4.2	1.9	3.3
Izucar de Matamoros	10 599	16 556	21 164	27 714	32 559	39 693	4.5	2.5	2.6	1.7	2.0	2.7
Xicotepec de Juárez [d]	6 693	9 618	12 656	18 473	29 901	35 385	3.6	2.8	3.7	4.9	1.7	3.3
Zacatlán	4 693	5 767	7 909	11 970	22 091	28 773	2.1	3.3	4.0	6.3	2.7	3.6
Tecamachalco	4 276	7 182	3 319	11 571	17 490	24 108	5.2	-8.0	12.1	4.2	3.2	3.5
Tepeaca	4 545	5 152	7 466	12 595	16 967	22 940	1.3	3.8	5.1	3.1	3.0	3.3
Ajalpan	5 073	6 492	8 238	11 932	16 232	22 261	2.5	2.5	3.6	3.2	3.2	3.0
Acatzingo de Hidalgo	5 337	6 672	6 905	12 506	16 242	20 577	2.2	0.4	5.7	2.7	2.4	2.7
Ciudad Serdan	8 926	9 942	9 581	12 824	17 273	20 340	1.1	-0.4	2.8	3.1	1.6	1.7
Huejotzingo	6 399	7 390	8 552	12 501	16 869	20 005	1.4	1.5	3.7	3.1	1.7	2.3
QUERÉTARO DE ARTEAGA [a]												
Población total	286 238	355 045	485 523	739 605	1 051 235	1 404 306	2.2	3.2	4.1	3.6	2.9	3.2
Total population												
Población urbana total	69 196	99 894	172 808	350 623	627 839	948 872	3.7	5.7	6.8	6.0	4.2	5.3
Total urban population												
Población rural total	217 042	255 151	312 715	388 982	423 396	455 434	1.6	2.1	2.1	0.9	0.7	1.5
Total rural population												
Población localidades de 2 000 y más hab.	72 773	95 785	165 605	371 089	659 915	991 170	2.7	5.7	7.8	5.9	4.1	5.3
Population living in localities of 2 000 or more inhab.												
Querétaro	49 209	67 674	112 993	215 976	385 503	536 463	3.2	5.3	6.3	5.9	3.3	4.8
San Juan del Río	7 507	11 177	15 422	27 204	61 652	99 483	4.0	3.3	5.5	8.4	4.8	5.2
Pueblito Villa del	4 020	5 667	7 293	11 948	23 022	38 667	3.4	2.6	4.8	6.7	5.2	4.6
Tequisquiapan	2 046	2 424	3 572	11 069	19 231	25 929	1.7	4.0	10.9	5.7	3.0	5.1
TLAXCALA [a]												
Población total	284 551	346 699	420 638	556 597	761 277	962 646	2.0	2.0	2.7	3.2	2.4	2.5
Total population												
Población urbana total	110 315	152 154	209 091	320 480	582 351	759 694	3.2	3.3	4.1	6.1	2.7	3.9
Total urban population												

Cuadro 25 (continuación 11) / *Table 25 (continued 11)*

MÉXICO: POBLACIÓN CENSADA Y TASAS DE CRECIMIENTO MEDIO ANUAL, SEGÚN CIUDADES

MEXICO: POPULATION ENUMERATED AND ANNUAL AVERAGE GROWTH RATES, BY CITIES

1950-2000

REGIÓN / *REGION* **ESTADO / *STATE***	Población / *Population*						Tasa de crecimiento (por cien) *Annual growth rate (per cent)*					
Ciudades / *Cities*	1950	1960	1970	1980	1990	2000	1950-1960	1960-1970	1970-1980	1980-1990	1990-2000	1950-2000
(continuación Tlaxcala / *Tlaxcala continued*)												
Población rural total	174 236	194 545	211 547	236 117	178 926	202 952	1.1	0.9	1.1	-2.8	1.3	0.3
Total rural population												
Población localidades de 2 000 y más hab.	95 565	127 463	194 857	358 481	618 006	796 165	2.9	4.4	5.9	5.6	2.6	4.3
Population living in localities of 2 000 or more inhab.												
Tlaxcala de Xicohtencatl	5 071	7 545	9 972	18 437	50 486	73 213	4.0	2.9	5.9	10.3	3.7	5.4
Apizaco	12 710	15 705	21 189	30 498	43 663	48 049	2.1	3.1	3.5	3.7	1.0	2.7
Villa Vicente Guerrero	9 298	10 678	18 280	27 589	36 865	47 804	1.4	5.6	4.0	3.0	2.6	3.3
Santa Ana Chiautempan	6 779	11 296	12 327	13 204	35 498	44 561	5.1	0.9	0.7	10.1	2.3	3.8
Huamantla (de Juárez) H.	8 526	10 159	15 565	21 944	32 195	40 854	1.8	4.4	3.3	3.9	2.4	3.2
Santa Inés Zacatelco	9 135	11 303	14 117	19 421	30 349	31 700	2.1	2.3	3.1	4.6	0.4	2.5
Calpulalpán	5 732	6 551	8 659	15 906	21 551	27 451	1.3	2.9	5.9	3.1	2.4	3.2
Contla	4 549	6 122	7 517	11 399	17 340	22 646	3.0	2.1	4.0	4.3	2.7	3.2
G. VALLE DE MÉXICO / *MEXICO VALLEY*												
DISTRITO FEDERAL Y MÉXICO [a b]												
Población total [a]	4 443 065	6 768 727	10 707 350	16 395 414	18 051 539	21 701 925	4.2	4.8	4.1	1.0	1.9	3.2
Total population												
Población urbana total [c]	3 251 812	5 398 744	9 034 622	14 838 483	16 499 050	19 909 649	5.1	5.3	4.8	1.1	1.9	3.6
Total urban population												
Población rural total	1 191 253	1 369 983	1 672 728	1 556 931	1 552 489	1 792 276	1.4	2.1	-0.7	-0.0	1.4	0.8
Total rural population												
Población localidades de 2 000 y más hab.	3 743 167	5 994 382	9 768 456	15 282 740	16 881 792	20 800 993	4.7	5.1	4.3	1.0	2.1	3.5
Population living in localities of 2 000 or more inhab.												
Ciudad de México [d e]	3 353 864	5 462 640	8 986 721	14 018 378	15 113 105	17 588 554	4.9	5.2	4.3	0.8	1.5	3.3
Distrito Federal	3 050 442	4 870 876	6 874 165	8 831 079	8 235 744	8 605 239	4.7	3.6	2.4	-0.7	0.4	2.1
Ecatepec	15 226	40 815	216 408	784 507	1 218 135	1 622 697	9.9	17.3	12.4	4.5	2.9	9.4
Nezahualcoyotl	-	-	580 436	1 341 230	1 256 115	1 225 972	-	-	8.1	-0.7	-0.2	-
Naucalpan de Juárez	29 876	85 828	382 184	727 858	786 551	858 711	10.5	15.5	6.2	0.8	0.9	6.8
Tlalnepantla	29 005	105 447	366 935	778 173	702 807	721 415	12.9	12.9	7.3	-1.0	0.3	6.5
Chimalhuacán	13 004	76 740	19 946	61 816	242 317	490 772	17.7	-14.0	10.9	14.0	7.1	7.3
Atizapan de Zaragoza	18 958	22 117	44 322	202 248	315 192	467 886	1.5	7.2	14.7	4.5	4.0	6.4
Cuatitlán-Izcalli	-	-	-	173 754	326 750	453 298	-	-	-	6.5	3.3	-
Tultitlán	7 587	9 049	52 317	136 829	246 464	432 141	1.8	18.2	9.3	6.0	5.7	8.1
Valle de Chalco Solidaridad	-	-	-	-	282 940	322 784	-	-	-	-	1.3	-
Ixtapaluca	10 787	20 472	36 722	77 862	115 711	297 570	6.4	6.1	7.3	4.1	9.5	6.7
Nicolás Romero	23 346	29 617	47 504	112 645	184 134	269 546	2.4	4.9	8.3	5.0	3.8	4.9
Coacalco	2 315	3 984	13 197	97 353	152 082	252 555	5.4	12.4	19.3	4.6	5.1	9.4
La Paz	4 194	3 851	32 258	99 436	134 782	212 694	-0.9	22.1	10.9	3.1	4.6	7.9
Texcoco de Mora	32 265	42 525	65 628	105 851	74 194	204 102	2.8	4.5	4.6	-3.6	10.2	3.7
Huixquilucán	13 491	16 229	33 527	78 149	131 926	193 468	1.8	7.5	8.2	5.4	3.9	5.4
Tecamac	9 104	11 971	20 882	84 129	123 218	172 813	2.7	5.8	13.5	3.9	3.4	5.9
Chalco de Díaz Covarrubias	22 056	29 725	41 450	78 393	224 190	125 027	3.0	3.5	6.2	10.8	-5.9	3.5
Zumpango de Ocampo	6 539	8 371	12 923	19 389	29 354	99 774	-	-	-	-	12.3	-
Tultepec	5 517	7 744	11 480	22 910	47 323	93 277	3.4	4.1	6.7	7.4	6.8	5.7
Chicoloapan de Juárez	3 229	4 719	8 750	27 354	57 306	77 579	3.8	6.4	11.0	7.6	3.1	6.4
Cuautitlán	13 622	20 509	41 156	39 527	48 858	75 836	4.1	7.2	-0.4	2.2	4.4	3.5
Teoloyucán	7 446	9 939	15 477	28 836	31 685	66 556	2.9	4.6	6.0	1.0	7.5	4.4
Tepotzotlán	10 703	12 682	21 902	27 099	24 100	62 280	1.7	5.7	2.1	-1.2	9.6	3.5

Cuadro 25 (continuación 12) / *Table 25 (continued 12)*

MÉXICO: POBLACIÓN CENSADA Y TASAS DE CRECIMIENTO MEDIO ANUAL, SEGÚN CIUDADES

MEXICO: POPULATION ENUMERATED AND ANNUAL AVERAGE GROWTH RATES, BY CITIES

1950-2000

REGIÓN / *REGION* **ESTADO / *STATE***	Población / *Population*						Tasa de crecimiento (por cien) *Annual growth rate (per cent)*					
Ciudades / *Cities*	1950	1960	1970	1980	1990	2000	1950-1960	1960-1970	1970-1980	1980-1990	1990-2000	1950-2000
(continuación Distrito Federal y México / *Distrito Federal y Mexico continued*)												
Acolman	9 422	12 230	20 964	32 316	43 276	61 250	2.6	5.6	4.2	3.0	3.5	3.8
Melchor Ocampo	4 928	6 537	10 834	17 990	23 089	37 716	2.8	5.2	4.9	2.6	4.9	4.1
Atenco	5 424	7 341	10 616	16 418	21 219	34 435	3.0	3.8	4.2	2.6	4.9	3.7
Jaltenco	2 767	3 322	4 738	7 847	22 803	31 629	1.8	3.7	4.9	10.9	3.3	4.9
Nextlalpan	2 611	3 602	4 360	7 380	10 840	19 532	3.2	2.0	5.1	3.9	5.9	4.1
Toluca de Lerdo [f]	61 868	88 741	129 463	231 296	327 865	435 125	3.6	3.9	5.6	3.6	2.9	3.9
Metepec	5 379	6 655	7 935	15 075	116 203	158 695	2.1	1.8	6.2	20.9	3.1	6.8
San Mateo Atenco	5 540	7 293	7 778	12 904	36 227	57 440	2.7	0.7	4.9	10.6	4.6	4.7
San Miguel Zinacantepec	3 523	4 962	7 449	16 443	27 497	42 603	3.4	4.2	7.7	5.3	4.4	5.0
Coyotepec	4 471	5 967	8 888	11 221	22 769	31 623	2.9	4.1	2.3	7.2	3.3	3.9
Amecameca de Juárez	9 629	12 291	16 276	23 508	25 374	29 949	2.4	2.9	3.6	0.8	1.7	2.3
Tenancingo de Degollado	8 249	9 320	12 807	18 253	24 774	29 800	1.2	3.3	3.4	3.1	1.9	2.6
San Pablo Autopan	5 604	6 588	8 736	15 216	16 131	27 329	1.6	2.9	5.4	0.6	5.3	3.2
Valle de Bravo	4 456	3 847	7 628	11 619	15 472	25 409	-1.5	7.1	4.1	2.9	5.0	3.5
Tejupilgo de Hidalgo	2 570	3 083	4 685	9 298	15 474	22 494	1.8	4.3	6.6	5.2	3.8	4.4
Ocoyoacac	3 483	4 135	5 366	8 978	17 631	22 145	1.7	2.7	5.0	6.9	2.3	3.7
Teotihuacán de Arista	1 764	2 294	2 238	6 815	13 763	20 252	2.6	-0.3	10.8	7.2	3.9	4.9
H. SUR / *SOUTH*												
CHIAPAS [a]												
Población total	907 026	1 210 870	1 569 053	2 084 717	3 210 496	3 920 892	2.9	2.7	2.7	4.4	2.0	2.9
Total population												
Población urbana total	209 133	295 867	435 334	702 969	1 296 742	1 802 938	3.5	4.0	4.6	6.3	3.3	4.3
Total urban population												
Población rural total	697 893	915 003	1 133 719	1 381 748	1 913 754	2 117 954	2.7	2.2	1.9	3.3	1.0	2.2
Total rural population												
Población localidades de 2 000 y más hab.	175 980	283 107	435 683	765 226	1 386 502	1 897 904	4.8	4.5	5.4	6.1	3.2	4.8
Population living in localities of 2 000 or more inhab.												
Tuxtla Gutiérrez	28 260	41 244	66 851	131 096	289 626	424 579	3.8	5.0	6.5	8.1	3.9	5.5
Tapachula	30 027	41 578	60 620	85 766	138 858	179 839	3.3	3.9	3.4	4.9	2.6	3.6
San Cristóbal de las Casas	17 448	23 343	25 700	42 026	73 388	112 442	2.9	1.0	4.8	5.7	4.3	3.7
Comitan de Dominguez	11 760	15 409	21 249	27 374	48 299	70 311	2.7	3.3	2.4	5.8	3.8	3.6
Cintalapa de Figueroa	6 833	8 150	12 036	14 273	29 303	32 745	1.8	4.1	1.6	7.4	1.1	3.2
Tonala	10 497	13 208	15 611	19 013	26 919	31 212	2.3	1.7	1.9	3.6	1.5	2.2
Villa Flores	5 270	7 237	9 743	20 313	24 670	31 153	3.2	3.1	7.1	2.0	2.3	3.6
Palengue	942	1 611	2 595	5 274	17 061	29 779	5.4	4.9	6.9	12.0	5.6	6.9
Chiapa de Corzo	6 744	6 960	8 571	10 994	18 706	29 341	0.3	2.2	2.4	5.4	4.5	3.0
Ocozocoautla de Espinosa	4 999	6 467	8 689	10 975	20 563	28 298	2.6	3.1	2.3	6.4	3.2	3.5
Huixtla	10 208	12 327	15 737	21 578	24 980	26 990	1.9	2.5	3.1	1.5	0.8	2.0
Ocosingo	1 274	1 533	2 946	6 769	12 826	26 495	1.9	6.8	8.0	6.5	7.3	6.1
Arriaga	8 735	11 551	13 193	17 848	21 849	23 154	2.8	1.4	2.9	2.1	0.6	2.0
Reforma	354	754	612	4 578	19 068	22 956	7.6	-2.2	19.4	14.6	1.9	8.4
GUERRERO [a]												
Población total	919 386	1 186 716	1 597 360	2 109 513	2 620 637	3 079 649	2.6	3.1	2.7	2.2	1.6	2.4
Total population												
Población urbana total	199 251	305 539	569 145	883 394	1 369 536	1 703 203	4.3	6.5	4.2	4.5	2.2	4.3
Total urban population												

Cuadro 25 (continuación 13) / *Table 25 (continued 13)*

MÉXICO: POBLACIÓN CENSADA Y TASAS DE CRECIMIENTO MEDIO ANUAL, SEGÚN CIUDADES

MEXICO: POPULATION ENUMERATED AND ANNUAL AVERAGE GROWTH RATES, BY CITIES

1950-2000

REGIÓN / *REGION* **ESTADO / *STATE*** Ciudades / *Cities*	Población / *Population*						Tasa de crecimiento (por cien) *Annual growth rate (per cent)*					
	1950	1960	1970	1980	1990	2000	1950-1960	1960-1970	1970-1980	1980-1990	1990-2000	1950-2000
(continuación Guerrero / *Guerrero continued*)												
Población rural total	720 135	881 177	1 028 215	1 226 119	1 251 101	1 376 446	2.0	1.6	1.7	0.2	1.0	1.3
Total rural population												
Población localidades de 2 000 y más hab.	192 586	306 291	621 217	977 718	1 451 542	1 783 846	4.6	7.3	4.4	4.1	2.1	4.5
Population living in localities of 2 000 or more inhab.												
Acapulco de Juárez	27 913	49 149	174 378	301 902	515 374	620 656	5.7	13.1	5.3	5.5	1.9	6.2
Chilpancingo de los Bravos	12 662	18 022	36 193	67 498	97 165	142 746	3.5	7.2	6.0	3.7	3.9	4.9
Iguala de la Independencia	19 414	26 845	45 355	66 005	83 412	104 759	3.2	5.4	3.6	2.4	2.3	3.4
Zihuatanejo	863	1 619	4 879	6 887	37 328	56 853	6.3	11.4	3.3	17.3	4.2	8.4
Taxco de Alarcón	10 025	14 773	27 089	36 315	41 836	50 488	3.9	6.3	2.8	1.4	1.9	3.3
Tlapa de Comonfort	3 067	4 453	6 676	13 221	20 836	31 235	3.7	4.2	6.6	4.7	4.1	4.7
Ciudad Altamirano	4 777	6 014	8 694	12 050	16 697	23 336	2.3	3.8	3.2	3.3	3.4	3.2
Chilapa de Álvarez	7 336	7 368	9 204	13 326	16 332	22 511	0.0	2.3	3.6	2.1	3.2	2.3
Teloloapan	7 300	8 065	10 335	12 511	17 763	20 208	1.0	2.6	1.8	3.6	1.3	2.1
Eduardo Neri (Zumpango del Río)	3 901	6 859	8 162	11 246	15 690	20 112	5.6	1.8	3.1	3.4	2.5	3.3
Tixtla de Guerrero	7 097	8 500	10 334	14 963	17 079	20 099	1.8	2.0	3.6	1.4	1.6	2.1
Petatlan	3 626	4 875	9 419	12 465	18 044	20 012	3.0	6.8	2.7	3.8	1.0	3.4
OAXACA [a]												
Población total	1 421 313	1 727 266	2 015 424	2 369 076	3 019 560	3 438 765	1.9	1.6	1.6	2.5	1.3	1.8
Total population												
Población urbana total	293 953	420 906	544 739	757 871	1 191 303	1 537 848	3.6	2.7	3.2	4.6	2.6	3.3
Total urban population												
Población rural total	1 127 360	1 306 360	1 470 685	1 611 205	1 828 257	1 900 917	1.5	1.2	0.9	1.3	0.4	1.1
Total rural population												
Población localidades de 2 000 y más hab.	325 827	439 822	566 075	873 124	1 304 358	1 657 824	3.0	2.6	4.2	4.1	2.4	3.3
Population living in localities of 2 000 or more inhab.												
Oaxaca de Juárez [b]	46 741	72 370	99 535	154 223	212 818	251 846	4.4	3.3	4.2	3.3	1.7	3.4
San Juan Bautista Tuxtepec	5 850	8 471	17 700	29 060	62 788	84 199	3.7	7.6	4.8	7.9	3.0	5.4
Salina Cruz	8 243	14 897	22 004	40 010	61 656	72 218	5.9	4.1	5.8	4.4	1.6	4.4
Juchitan de Zaragoza	13 817	19 797	30 218	38 801	53 666	64 642	3.6	4.4	2.4	3.3	1.9	3.1
Santa Cruz Xoxocotlan	2 108	2 441	2 746	2 848	26 849	46 494	1.5	1.2	0.4	23.0	5.5	6.2
Huajuapam de León [c]	6 684	8 531	13 822	16 743	32 097	43 073	2.4	5.0	1.9	6.7	3.0	3.7
Santa Lucía del Camino	539	644	1 211	2 322	27 611	40 549	1.8	6.6	6.3	25.3	3.9	8.7
Sto. Dgo. Tehuantepec	10 087	13 458	16 179	22 019	33 445	37 068	2.9	1.9	3.0	4.3	1.0	2.6
Loma Bonita	6 340	9 789	15 804	24 344	30 720	30 692	4.3	5.0	4.2	2.4	-0.0	3.2
Santiago Pinotepa Nacional	4 829	8 740	9 382	14 680	19 818	24 347	5.9	0.7	4.3	3.1	2.1	3.3
Ciudad Ixtepec	11 289	12 087	14 205	13 302	20 818	22 261	0.7	1.7	-0.6	4.6	0.7	1.4
I. SURESTE / *SOUTHEAST*												
CAMPECHE [a]												
Población total	122 098	168 219	251 556	420 553	535 185	690 689	3.2	4.2	5.0	2.5	2.6	3.5
Total population												
Población urbana total	70 069	106 284	160 528	292 006	374 780	490 309	4.2	4.3	5.8	2.6	2.7	3.9
Total urban population												
Población rural total	52 029	61 935	91 028	128 547	160 405	200 380	1.7	4.0	3.3	2.3	2.2	2.7
Total rural population												
Población localidades de 2 000 y más hab.	67 117	107 025	165 202	302 393	388 811	503 826	4.7	4.5	5.8	2.6	2.6	4.1
Population living in localities of 2 000 or more inhab.												

Cuadro 25 (continuación 14) / *Table 25 (continued 14)*

MÉXICO: POBLACIÓN CENSADA Y TASAS DE CRECIMIENTO MEDIO ANUAL, SEGÚN CIUDADES

MEXICO: POPULATION ENUMERATED AND ANNUAL AVERAGE GROWTH RATES, BY CITIES

1950-2000

REGIÓN / *REGION* **ESTADO / *STATE*** Ciudades / *Cities*	Población / *Population*						Tasa de crecimiento (por cien) *Annual growth rate (per cent)*					
	1950	1960	1970	1980	1990	2000	1950-1960	1960-1970	1970-1980	1980-1990	1990-2000	1950-2000
(continuación Campeche / *Campeche continued*)												
Campeche	31 279	43 874	69 506	128 434	150 518	190 813	3.4	4.8	5.9	1.6	2.4	3.6
Ciudad del Carmen	11 592	21 164	34 656	72 489	83 806	126 024	6.0	5.1	7.1	1.5	4.1	4.8
Escarcega Francisco [b]	2 618	3 893	7 248	10 394	20 332	25 911	4.0	6.4	3.5	6.9	2.4	4.6
Champotón	2 864	4 694	6 606	11 033	18 505	23 035	4.9	3.5	5.0	5.3	2.2	4.2
QUINTANA ROO [a]												
Población total	26 967	50 169	88 150	225 985	493 277	874 963	6.2	5.8	9.1	8.0	5.8	7.0
Total population												
Población urbana total	7 247	15 770	32 206	133 511	364 374	721 538	7.8	7.4	13.7	10.3	6.9	9.3
Total urban population												
Población rural total	19 720	34 399	55 944	92 474	128 903	153 425	5.6	5.1	4.9	3.4	1.8	4.1
Total rural population												
Población localidades de 2 000 y más hab.	9 577	15 770	36 379	137 926	378 030	728 321	5.0	8.7	12.9	10.3	6.6	8.7
Population living in localities of 2 000 or more inhab.												
Cancún [b]	5	22	100	33 273	167 730	397 191	14.8	15.7	56.1	16.6	8.7	22.7
Chetumal	7 247	12 855	23 685	56 709	94 158	121 602	5.7	6.3	8.4	5.2	2.6	5.7
Cozumel	2 330	2 915	5 858	19 044	33 884	59 225	2.2	7.2	11.4	5.9	5.6	6.5
Playa del Carmen	69	93	232	737	3 098	43 613	3.0	9.5	11.2	14.7	26.6	13.0
TABASCO [a]												
Población total	362 716	496 340	768 327	1 062 961	1 501 744	1 891 829	3.1	4.5	3.1	3.5	2.3	3.3
Total population												
Población urbana total	79 558	132 261	257 337	405 950	745 718	1 016 577	5.1	6.9	4.4	6.2	3.1	5.1
Total urban population												
Población rural total	283 158	364 079	510 990	657 011	756 026	875 252	2.5	3.5	2.4	1.4	1.5	2.3
Total rural population												
Población localidades de 2 000 y más hab.	73 846	129 447	264 452	434 142	792 040	1 078 976	5.6	7.4	4.8	6.2	3.1	5.4
Population living in localities of 2 000 or more inhab.												
Villahermosa	33 587	52 262	99 565	158 216	261 231	330 846	4.4	6.7	4.5	5.1	2.4	4.6
Cárdenas Heroica	3 010	4 583	15 643	34 078	61 017	78 637	4.2	12.7	7.5	6.0	2.6	6.6
Comalcalco	4 291	7 745	14 963	25 021	31 878	37 991	5.9	6.8	5.0	2.5	1.8	4.4
Tenosique de Pino Suárez	4 750	6 517	11 393	16 206	23 562	30 042	3.2	5.8	3.4	3.8	2.4	3.7
Macuspana	3 591	6 597	22 314	15 514	22 244	28 183	6.1	12.6	-3.5	3.7	2.4	4.1
Huimanguillo	3 084	4 537	7 075	11 580	21 536	24 654	3.9	4.6	4.8	6.4	1.4	4.2
Teapa	2 790	4 083	6 534	13 554	19 703	24 403	3.8	4.9	7.1	3.8	2.2	4.4
Paraíso	2 804	4 094	7 561	9 050	18 313	22 085	3.8	6.4	1.7	7.2	1.9	4.2
Frontera	8 466	8 375	10 066	11 182	16 269	20 965	-0.1	1.9	1.0	3.8	2.6	1.8
YUCATAN [a]												
Población total	516 899	614 049	758 355	1 063 733	1 362 940	1 658 210	1.7	2.2	3.3	2.5	2.0	2.3
Total population												
Población urbana total	285 567	367 143	492 967	782 041	1 071 618	1 357 543	2.5	3.1	4.5	3.2	2.4	3.1
Total urban population												
Población rural total	231 332	246 906	265 388	281 692	291 322	300 667	0.7	0.7	0.6	0.3	0.3	0.5
Total rural population												
Población localidades de 2 000 y más hab.	274 500	353 905	462 007	815 079	1 110 549	1 399 496	2.5	2.8	5.5	3.2	2.3	3.3
Population living in localities of 2 000 or more inhab.												
Mérida	142 838	170 834	212 097	400 142	523 422	662 530	1.8	2.2	6.1	2.7	2.4	3.1

Cuadro 25 (conclusión) / *Table 25 (concluded)*

MÉXICO: POBLACIÓN CENSADA Y TASAS DE CRECIMIENTO MEDIO ANUAL, SEGÚN CIUDADES

MEXICO: POPULATION ENUMERATED AND ANNUAL AVERAGE GROWTH RATES, BY CITIES

1950-2000

REGIÓN / *REGION* **ESTADO / *STATE*** Ciudades / *Cities*	Población / *Population*						Tasa de crecimiento (por cien) *Annual growth rate (per cent)*					
	1950	1960	1970	1980	1990	2000	1950-1960	1960-1970	1970-1980	1980-1990	1990-2000	1950-2000
(continuación Yucatan / *Yucatan continued*)												
Progreso	13 334	13 694	17 518	24 257	35 280	44 354	0.3	2.6	3.1	3.8	2.3	2.4
Tizimin	10 651	15 723	18 343	26 305	34 174	39 525	3.9	1.6	3.5	2.7	1.5	2.6
Kanasin	3 100	3 820	5 051	5 218	22 020	37 674	2.1	2.9	0.3	14.7	5.4	5.0
Valladolid	8 168	9 297	14 663	28 201	29 279	37 332	1.3	4.7	6.3	0.4	2.4	3.1
Ticul	10 233	10 893	14 341	18 255	22 866	28 502	0.6	2.9	2.3	2.3	2.2	2.1
Umán	5 137	6 495	8 371	10 273	21 781	26 657	2.3	2.6	2.0	7.7	2.0	3.3
Tekax de Álvaro Obregón	6 327	7 847	10 326	15 132	18 527	21 580	2.2	2.8	3.7	2.1	1.5	2.5
Hunucma	5 537	6 616	8 020	12 636	17 459	20 978	1.8	2.0	4.4	3.3	1.8	2.7
Oxkutzcab	6 202	6 252	8 182	10 339	17 198	20 244	0.1	2.8	2.3	5.2	1.6	2.4

Fuente: Censos nacionales de población. / ***Source***: *National population censuses.*

A. NORESTE / *NORTHEAST*

BAJA CALIFORNIA

a En 1950, 1960 y 1970 comprende a la localidad Mesa de Tijuana.
In 1950, 1960 and 1970, includes the locality of Mesa de Tijuana.

b Su designación anterior fue la de Baja California, Territorio Norte.
Previously called Baja California, Territorio Norte.

c En 1990 estas cifras incluyen una estimación de población de 30 339 habitantes, correspondientes a 10 113 viviendas sin información.
In 1990 the figures include an estimated population of 30 339 inhabitants corresponding to 10 113 dwellings for which no information was given about their occupants.

BAJA CALIFORNIA SUR

a Su designación fue la de Baja California, Territorio Sur.
Previously called Baja California, Territorio Sur.

b En 1990 las cifras incluyen una estimación de población de 3 216 habitantes, correspondientes a 1 072 viviendas sin información de ocupantes.
In 1990 the figures include an estimated population of 3 216 inhabitants corresponding to 1 072 dwellings for which no information was given about their occupants.

c Cabecera del municipio de Comondu desde el año 1971; la localidad no existe en el censo de 1950.
Capital of the municipality of Comondu since 1971; the locality did not exist in the 1950 census.

NAYARIT

a En 1990 las cifras incluyen una estimación de población de 8 298 habitantes, correspondientes a 2 766 viviendas sin información de ocupantes.
In 1990 the figures include an estimated population of 8 298 inhabitants corresponding to 2 766 dwellings for which no information was given about their occupants.

SINALOA

a Con anterioridad al censo de 1970 aparece como pueblo del municipio Mocorito, posteriormente se le conoce como ciudad cabecera del municipio de Salvador Alvarado.
Before the 1970 census, this locality appears as a town in the municipality of Mocorito; after that date, it appears as the capital of the municipality of Salvador Alvarado.

b En 1990 las cifras incluyen una estimación de población de 9 615 habitantes, correspondientes a 3 025 viviendas sin información de ocupantes.
In 1990 the figures include an estimated population of 9 615 inhabitants corresponding to 3 025 dwellings for which no information was given about their occupants.

c No aparece la localidad en los censos de 1950 y 1960.
This locality does not appear in the 1950 and 1960 censuses.

[d] No aparece la localidad en el censo de 1950.

This locality does not appear in the 1950 census.

SONORA

[a] Con anterioridad al censo de 1970 formaba parte del municipio de Guaymas.

Before the 1970 census this locality formed part of the municipality of Guaymas.

[b] En 1990 las cifras incluyen una estimación de población de 12 459 habitantes, correspondientes a 4 153 viviendas sin información de ocupantes.

In 1990 the figures include an estimated population of 12 459 inhabitants corresponding to 4 153 dwellings for which no information was given about their occupants.

[c] La localidad de Puerto Peñasco en 1950 aparece como una congregación en el municipio de Caborca, solo a partir de 1960 aparece como cabecera del municipio homónimo.

In the 1950 census the locality of Puerto Peñasco appears as a community in the municipality of Caborca; only as from 1960 does it appear as capital of the municipality of the same name.

B. NORTE / *NORTH*

COAHUILA DE ZARAGOZA

a En 1990 las cifras incluyen una estimación de población de 9 618 habitantes, correspondientes a 3 206 viviendas sin información de ocupantes.

In 1990 the figures include an estimated population of 9 618 inhabitants corresponding to 3 206 dwellings for which no information was given about their occupants.

[b] No incluye a la población total de los municipios Gómez Palacio y Lerdo que pertenecen al Estado de Durango.

Does not include the total population of the municipalities of Gómez Palacio and Lerdo, which belong to the State of Durango.

[c] No incluye a la población de localidades menores de 2 500 habitantes integrada al Área Metropolitana de Torreón, ni la población de las ciudades de Gómez Palacio y Ciudad Lerdo que se consideran en el Estado de Durango.

Does not include the population of localities with fewer than 2 500 inhabitants, which is incorporated into the Metropolitan Area of Torreón, nor the population of the cities of Gómez Palacio and Ciudad Lerdo, which is included in the State of Durango.

[d] Se trata del Área Metropolitana de Torreón, que comprende la población total del municipio Torreón (464 825 habitantes en 1990) en el Estado de Coahuila y de las ciudades de Gómez Palacio y Ciudad Lerdo en el Estado de Durango.

This refers to the Metropolitan Area of Torreón, which includes the total population of the municipality of Torreón (464 825 inhabitants in 1990) in the State of Coahuila and of the cities of Gómez Palacio and Ciudad Lerdo in the State of Durango.

[e] Según Unikel, el dato de 1960 que aquí se consigna estaría afectado por una falla censal pues, según este autor, Piedras Negras debió tener, en aquel año, una "población real superior a los 50 000 habitantes"; al respecto, véase Unikel, Luis et al El desarrollo urbano de México: Diagnóstico e implicaciones futuras (Cd. De México, El Colegio de México).

According to Unikel, the figures for 1960 given here are affected by a fault in the census, because according to that author, Piedras Negras should have a "real population of over 50 000 inhabitants" in that year. See, in this respect, Unikel, Luis et al., El desarrollo urbano de México: Diagnóstico e implicaciones futuras (Mexico City, El Colegio de México).

CHIHUAHUA

a En 1990 las cifras incluyen una estimación de población de 29 553 habitantes, correspondientes a 9 851 viviendas sin información de ocupantes.

In 1990 the figures include an estimated population of 29 553 inhabitants corresponding to 9 851 dwellings for which no information was given about their occupants.

DURANGO

a En esta enumeración se omiten las ciudades de Gómez Palacio y Ciudad Lerdo que, perteneciendo al Estado de Durango, se integran al Área Metropolitana de Torreón en el Estado Coahuila de Zaragoza.

This enumeration does not include the cities of Gómez Palacio and Ciudad Lerdo, which, although they belong to the State of Durango, were incorporated into the Metropolitan Area of Torreón in the State of Coahuila de Zaragoza.

[b] En 1990 las cifras incluyen una estimación de población de 2 241 habitantes, correspondientes a 747 viviendas sin información de ocupantes.

In 1990 the figures include an estimated population of 2 241 inhabitants corresponding to 747 dwellings for which no information was given about their occupants.

[c] No incluye a la población total de los municipios de Gómez Palacio y Lerdo.

Does not include the total population of the municipalities of Gómez Palacio and Lerdo.

[d] Incluye a la población de las ciudades de Gómez Palacio y Lerdo.

Includes the population of the cities of Gómez Palacio and Lerdo.

NUEVO LEÓN

[a] En 1990 las cifras incluyen una estimacion de población de 13 857 habitantes, correspondientes a 4 619 viviendas sin información de ocupantes.

In 1990 the figures include an estimated population of 13 857 inhabitants corresponding to 4 619 dwellings for which no information was given about their occupants.

[b] Corresponde al Área Metropolitana de Monterrey, que comprende la población total de los municipios centrales de Monterrey, Garza García, Guadalupe, San Nicolás de los Garza y Santa Catarina. Los datos coinciden con los reportados por el Instituto Nacional de Estadística, Geografía e Informática y el Instituto Nacional de Antropología e Historia, Estadísticas Históricas de México (INEGI) (México D.F., 1985), tomo I, cuadro 1.4.15, p. 18.

Corresponds to the Metropolitan Area of Monterrey, which includes the total population of the core municipalities of Monterrey, Garza García, Guadalupe, San Nicolás de los Garza and Santa Catarina. The data coincide with those reported by the National Institute of Statistics, Geography and Informatics (INEGI) and the National Institute of Anthropology and History. See Estadísticas Históricas de México (INEGI, Mexico City, 1985), vol. I, table 1.4.15, p.18.

[c] En 1990 se incorporaron a Monterrey, además de los municipios antes mencionados, los municipios de Apodaca, General Escobedo y Juárez.

In 1990, in addition to the municipalities mentioned earlier, the municipalities of Apodaca, General Escobedo and Juárez were also incorporated into Monterrey.

[d] No incluye a la población de las localidades menores de 2 500 habitantes, que se integran al Área Metropolitana de Monterrey.

Does not include the population of localities with fewer than 2 500 inhabitants which are incorporated in the Metropolitan Area of Monterrey.

C. GOLFO / *GULF*

TAMAULIPAS

[a] En 1990 las cifras incluyen una estimación de población de 15 531 habitantes, correspondientes a 5 177 viviendas sin información de ocupantes.

In 1990 the figures include an estimated population of 15 531 inhabitants corresponding to 5 177 dwellings for which no information was given about their occupants.

[b] No incluye a la población de localidades menores de 2 500 habitantes que integran la aglomeración urbana de Tampico.

Does not include the population of localities with fewer than 2 500 inhabitants which are incorporated in the urban agglomeration of Tampico.

[c] Comprende a la población total de los municipios de Tampico y Ciudad Madero.

Includes the total population of the municipalities of Tampico and Ciudad Madero.

[d] Aparece como colonia agrícola del municipio de Matamoros en 1950.

Appears as an agricultural community of the municipality of Matamoros in 1950.

VERACRUZ LLAVE

[a] En 1990 las cifras incluyen una estimación de población de 20 985 habitantes, correspondientes a 6 995 viviendas sin información de ocupantes.

In 1990 the figures include an estimated population of 20 985 inhabitants corresponding to 6 995 dwellings for which no information was given about their occupants.

[b] No incluye a la población de localidades menores de 2 500 habitantes, que se integra a los aglomerados urbanos de Veracruz, Jalapa y Orizaba.

Does not include the population of localities with fewer than 2 500 inhabitants which are incorporated in the urban agglomerations of Veracruz, Jalapa and Orizaba.

[c] Corresponde al Área Metropolitana, que comprende a la población total de los municipios de Veracruz y Boca del Río. Los datos de 1950 y 1980 coinciden con los reportados por el Instituto Nacional de Geografía, Estadística e Informática y el Instituto Nacional de Antropología e Historia, Estadísticas Históricas de México (INEGI) (México D.F., 1985), tomo I, cuadro 1.4.25, p. 31.

Corresponds to the Metropolitan Area, which includes the total population of the municipalities of Veracruz and Boca del Río. The data for 1950 and 1980 coincide with those reported by the National Institute of Statistics, Geography and Informatics (INEGI) and the National Institute of Anthropology and History. See Estadísticas Históricas de México (INEGI, Mexico City, 1985), vol. I, table 1.4.25, p.31.

[d] Comprende a la población total del municipio de Jalapa, la de la cabecera municipal de Banderilla y la población de la cabecera municipal de Coatepec.

Includes the total population of the municipality of Jalapa, the municipal capital of Banderilla, and the municipal capital of Coatepec.

[e] Comprende a la población total de los municipios de Orizaba, Río Blanco (anteriormente Tenango de Río Blanco), Camerino Z. Mendoza y Nogales.

Includes the total population of the municipalities of Orizaba, Río Blanco (formerly Tenango de Río Blanco), Camerino Z. Mendoza and Nogales.

[f] Comprende a la población total del municipio homónimo en 1960, 1970 y 1980; en 1950 aparece como congregación del municipio de Coatzintla.

Includes the total population of the municipality of the same name in 1960, 1970 and 1980; in 1950 it appears as a community in the municipality of Coatzintla.

[g] En 1950, la localidad de Nanchitlan de Lázaro Cárdenas correspondía al municipio de Chapopotla, en 1960 correspondía al municipio de Ixhuatlán del Sureste y para 1990 se crea el municipio de Nanchitlán.

In 1950, the locality of Nanchitlan de Lázaro Cárdenas corresponded to the municipality of Chapopotla, in 1960 it corresponded to the municipality of Ixhuatlán del Sureste, and by 1990 the municipality of Nanchitlán had been created

[h] Con anterioridad a 1970 pertenecía al municipio de Tepetzintla.

Before 1970 it belonged to the municipality of Tepetzintla.

D. CENTRO NORTE / *CENTRE NORTH*

AGUASCALIENTES

a En 1990, las cifras incluyen una estimación de población de 1 998 habitantes, correspondientes a 666 viviendas sin información

In 1990 the figures include an estimated population of 1 998 inhabitants corresponding to 666 dwellings for which no information was given about their occupants.

SAN LUIS POTOSÍ

[a] En 1990 las cifras incluyen una estimación de población de 6 861 habitantes, correspondientes a 2 287 viviendas sin información de ocupantes.

In 1990 the figures include an estimated population of 6 861 inhabitants corresponding to 2 287 dwellings for which no information was given about their occupants.

[b] Corresponde al Área Metropolitana de San Luis Potosí, que comprende a la población total de los municipios centrales de San Luis Potosí y Soledad Diez Gutiérrez. Los datos coinciden con los reportados por el Instituto Nacional de Estadística, Geografía e Informática (INEGI) y el Instituto Nacional de Antropología e Historia, Estadísticas Históricas de México (México D.F., 1985), tomo I, cuadro 1.4.21, p. 30.

Corresponds to the Metropolitan Area of San Luis Potosí, which includes the total population of the core municipalities of San Luis Potosí and Soledad Diez Gutiérrez. The data coincide with those reported by the National Institute of Statistics, Geography and Informatics (INEGI) and the National Institute of Anthropology and History. See Estadísticas Históricas de México (INEGI, Mexico City, 1985), vol. I, table 1.4.21, p.30.

c La localidad de Ébano en los censos de 1950 y 1960 estaba compuesta por tres localidades; Ébano (campamento), El Ébano (estación de ferrocarril) y Ébano (estación de bombas).

In the 1950 and 1960 censuses, the locality of Ébano is made up of three localities: Ébano (camp), El Ébano (railway station) and Ébano (pumping station).

d No incluye a la población de localidades menores de 2 500 habitantes, que integran el Área Metropolitana de San Luis de Potosí.

Does not include the population of localities with fewer than 2 500 inhabitants which are incorporated in the Metropolitan Area of San Luis de Potosí.

ZACATECAS

a En 1990 las cifras incluyen una estimación de población de 1 959 habitantes, correspondientes a 653 viviendas sin información de ocupantes.

In 1990 the figures include an estimated population of 1 959 inhabitants corresponding to 653 dwellings for which no information was given about their occupants.

E. CENTRO OESTE / *CENTRE WEST*

COLIMA

a En 1990 las cifras incluyen una estimación de población de 4 155 habitantes, correspondientes a 1 385 viviendas sin información de ocupantes.

In 1990 the figures include an estimated population of 4 155 inhabitants corresponding to 1 385 dwellings for which no information was given about their occupants.

b Corresponde al Área Metropolitana de Colima, que comprende la población total de las localidades de Colima y Villa de Álvarez.

Corresponds to the Metropolitan Area of Colima, which includes the total population of the localities of Colima and Villa de Álvarez.

GUANAJUATO

a En 1990 las cifras incluyen una estimación de población de 39 297 habitantes, correspondientes a 13 099 viviendas sin información de ocupantes.

In 1990 the figures include an estimated population of 39 297 inhabitants corresponding to 13 099 dwellings for which no information was given about their occupants.

b No incluye a la población de localidades menores de 2 500 habitantes, integrada al aglomerado urbano de León.

Does not include the population of localities with fewer than 2 500 inhabitants which are incorporated in the urban agglomeration of León.

c Comprende a la población total del municipio homónimo.

Includes the total population of the municipality of the same name.

JALISCO

a En 1990 las cifras incluyen una estimación de población de 40 077 habitantes, correspondientes a 13 359 viviendas sin información de ocupantes.

In 1990 the figures include an estimated population of 40 077 inhabitants corresponding to 13 359 dwellings for which no information was given about their occupants.

b No incluye a la población de localidades menores de 2 500 habitantes que se integra al Área Metropolitana de Guadalajara.

Does not include the population of localities with fewer than 2 500 inhabitants which are incorporated in the Metropolitan Area of Guadalajara.

c Corresponde al Área Metropolitana de Guadalajara, que comprende la población total de los municipios centrales de Guadalajara, Tlaquepaque y Zapopán. Los datos coinciden con los reportados por el INEGI.

Corresponds to the Metropolitan Area of Guadalajara, which includes the total population of the core municipalities of Guadalajara, Tlaquepaque and Zapopán. The data coincide with those reported by INEGI.

d En 1990 se incorpora al Área Metropolitana de Guadalajara la población total de los municipios de Tonalá y El Salto.

In 1990, the total population of the municipalities of Tonalá and El Salto was incorporated in the Metropolitan Area of Guadalajara.

MICHOACÁN DE OCAMPO

a En 1990 las cifras incluyen una estimación de población de 35 883 habitantes, correspondientes a 11 961 viviendas sin información.

In 1990 the figures include an estimated population of 35 883 inhabitants corresponding to 11 961 dwellings for which no information was given about their occupants.

b Se le incorpora la localidad de Jacona de Plancarte, cabecera del municipio de Jacona.

The locality of Jacona de Plancarte, the capital of the municipality of Jacona, has been incorporated into this city.

c Actualmente es la cabecera del municipio Mugica, que hasta 1969 era denominado Zaragoza.

This city is now the capital of the municipality of Mugica, which was known as Zaragoza up to 1969.

F. CENTRO / *CENTRE*

HIDALGO

a En 1990 las cifras incluyen una estimación de población de 11 532 habitantes, correspondientes a 3 844 viviendas sin información de ocupantes.

In 1990 the figures include an estimated population of 11 532 inhabitants corresponding to 3 844 dwellings for which no information was given about their occupants.

b Bernardino de Sahagún o Ciudad Sahagún no está presente en el censo de 1950.

Bernardino de Sahagún or Ciudad Sahagún is not shown in the 1950 census.

MORELOS

a En 1990 las cifras incluyen una estimación de población de 3 177 habitantes, correspondientes a 1 059 viviendas sin información de ocupantes.

In 1990 the figures include an estimated population of 3 177 inhabitants corresponding to 1 059 dwellings for which no information was given about their occupants.

b Los datos son coincidentes con los reportados por el INEGI y el Instituto Nacional de Antropología e Historia, Estadísticas Históricas de México (México D.F., 1985), tomo I, cuadro 1.4.5., p.25.

The data coincide with those reported by the National Institute of Statistics, Geography and Informatics (INEGI) and the National Institute of Anthropology and History. See Estadísticas Históricas de México (INEGI, Mexico City, 1985), vol. I, table 1.4.5, p.25.

c En 1990, incorpora a las localidades de Jiutepec, Temixco y Emiliano Zapata.

The localities of Jiutepec, Temixco and Emiliano Zapata were incorporated in 1990.

PUEBLA

a En 1990 las cifras incluyen una estimación de población de 5 739 habitantes, correspondientes a 1 931 viviendas sin información de ocupantes

In 1990 the figures include an estimated population of 5 739 inhabitants corresponding to 1 931 dwellings for which no information was given about their occupants.

b No incluye a la población de localidades menores de 2 500 habitantes, que integra el aglomerado urbano de Puebla.

Does not include the population of localities with fewer than 2 500 inhabitants which are incorporated in the urban agglomeration of Puebla.

c Comprende la población total del municipio de Puebla, más los municipios de San Pedro Cholula, San Andrés Cholula, Cuautlancingo y Coronango.

Includes the total population of the municipality of Puebla, plus the municipalities of San Pedro Cholula, San Andrés Cholula, Cuautlancingo and Coronango.

d En 1950, Xicotepec de Juárez se llamaba Villa Juárez y correspondía al municipio Villa Juárez.

In 1950, Xicotepec de Juárez was called Villa Juárez and corresponded to the municipality of Villa Juárez.

QUERÉTARO DE ARTEAGA

a En 1990, las cifras incluyen una estimación de población de 5 646 habitantes, correspondientes a 1 882 viviendas sin información de ocupantes.

In 1990 the figures include an estimated population of 5 646 inhabitants corresponding to 1 882 dwellings for which no information was given about their occupants.

TLAXCALA

a En 1990, las cifras incluyen una estimación de población de 486 habitantes, correspondientes a 162 viviendas sin información de ocupantes.

In 1990 the figures include an estimated population of 486 inhabitants corresponding to 162 dwellings for which no information was given about their occupants.

G. VALLE DE MÉXICO / *MEXICO VALLEY*

DISTRITO FEDERAL Y MÉXICO

a Comprende a las entidades federativas Distrito Federal y el Estado de México.

Comprises the federative entities of the Federal District and the State of Mexico.

b En 1990 las cifras del Distrito Federal incluyen una estimación de población de 22 563 habitantes y el Estado de México una estimación de 12 975 habitantes, correspondientes a 7 521 y 4 325 viviendas sin información de ocupantes, respectivamente.

In 1990 the figures for the Federal District include an estimated population of 22 563 inhabitants and the State of Mexico an estimated population of 12 975 inhabitants, corresponding to 7 521 and 4 325 dwellings, respectively, for which no information was given about their occupants.

c No incluye a la población de localidades menores de 2 500 habitantes, que se integra al Área Metropolitana de Ciudad de México.

Does not include the population of localities with fewer than 2 500 inhabitants which are incorporated in the Metropolitan Area of Mexico City.

d El Área Metropolitana de Ciudad de México, comprende la población total del Distrito Federal y de los municipios de Atizapán de Zaragoza, Coacalco, Cuautitlán, Chimalhuacán, Ecatepec, Huixquilucán, Naucalpan de Juárez, Nezahualcoyotl, La Paz, Tlalnepantla, Tultitlán y Cuatitlán-Izcalli en el Estado de México. No obstante los cambios experimentados por la división político-administrativa de las entidades federativas Distrito Federal y Estado de México, se estima que los datos referidos a los años anteriores a 1980 son comparables con los de este último censo. Las cifras coinciden con las reportadas por el INEGI y el Instituto Nacional de Antropología Históricas de México (México D.F., 1985), tomo I, cuadro 1.4.2, p. 24.

The Metropolitan Area of Mexico City comprises the total population of the Federal District, plus the municipalities of Atizapán de Zaragoza, Coacalco, Cuautitlán, Chimalhuacán, Ecatepec, Huixquilucán, Naucalpán de Juárez, Nezahualcoyotl, La Paz, Tlalnepantla, Tultitlán and Cuautitlán-Izcalli in the State of Mexico. In spite of the changes in the political and administrative division of the federative entities of the Federal District and the State of Mexico, the data for the years before 1980 are considered to be comparable with those of the last-named census. The data coincide with those reported by the National Institute of Statistics, Geography and Informatics (INEGI) and the National Institute of Anthropology and History. See Estadísticas Históricas de México (INEGI, Mexico City, 1985), vol. I, table 1.4.2, p.24.

e En 1990 se incorpora al Área Metropolitana de Ciudad de México el municipio de Nicolás Romero.

In 1990 the municipality of Nicolás Romero was incorporated in the Metropolitan Area of Mexico City.

f Los datos son coincidentes con los reportados por el INEGI y el Instituto Nacional de Antropología e Historia, Estadísticas Históricas de México (México D.F., 1985), tomo I, cuadro 1.4.23.

The data coincide with those reported by the National Institute of Statistics, Geography and Informatics (INEGI) and the National Institute of Anthropology and History. See Estadísticas Históricas de México (INEGI, Mexico City, 1985), vol. I, table 1.4.23.

g Localidades agrupadas y censadas con otras en los censos en los que no presentan datos.

Localities grouped and enumerated with other localities in the censuses which do not register data.

H. SUR / *SOUTH*

CHIAPAS

a En 1990 las cifras incluyen una estimación de población de 7 068 habitantes, correspondientes a 2 356 viviendas sin información de ocupantes

In 1990 the figures include an estimated population of 7 068 inhabitants corresponding to 2 356 dwellings for which no information was given about their occupants.

b Se le incluye en esta nómina porque superó los 20 000 habitantes en 1970.

Included in this list because it exceeded 20 000 inhabitants in 1970.

GUERRERO

a En 1990, las cifras incluyen una estimación de población de 28 251 habitantes, correspondientes a 9 417 viviendas sin información de ocupantes.

In 1990 the figures include an estimated population of 28 251 inhabitants corresponding to 9 417 dwellings for which no information was given about their occupants.

OAXACA

a En 1990, las cifras incluyen una estimación de población de 3 900 habitantes, correspondientes a 1 300 viviendas sin información de ocupantes.

In 1990 the figures include an estimated population of 3 900 inhabitants corresponding to 1 300 dwellings for which no information was given about their occupants.

b Los datos son coincidentes con los reportados por el INEGI y el Informática e Instituto Nacional de Antropología e Historia, Estadísticas Históricas de México (México D.F. 1985), tomo I, cuadro 1.4.17, p. 29.

The data coincide with those reported by the National Institute of Statistics, Geography and Informatics (INEGI) and the National Institute of Anthropology and History. See Estadísticas Históricas de México (INEGI, Mexico City, 1985), vol. I, table 1.4.17, p.29.

c No existe fuente de información para el censo de 1980.

No source of information for the 1980 census.

I. SURESTE / *SOUTHEAST*

CAMPECHE

a En 1990, las cifras incluyen una estimación de población de 6 978 habitantes, correspondientes a 2 326 viviendas sin información de ocupantes.

In 1990 the figures include an estimated population of 6 978 inhabitants corresponding to 2 326 dwellings for which no information was given about their occupants.

b El municipio fue dividido entre los censo de 1980 y 1990; en el censo de 1980 la localidad pertenecía al municipio de Carmen.

The municipality was divided between the 1980 and 1990 censuses; in the 1980 census this locality belonged to the municipality of Carmen.

QUINTANA ROO

a En 1990, las cifras incluyen una estimación de población de 8 694 habitantes, correspondientes a 2 898 viviendas sin información de ocupantes.

In 1990 the figures include an estimated population of 8 694 inhabitants corresponding to 2 898 dwellings for which no information was given about their occupants.

b La localidad de Cancún no registra población en los censos de 1970, 1960 y 1950, por lo que se toma la población de la localidad de Puerto Juárez, actualmente incorporada al radio urbano de Cancún.

The locality of Cancún does not register any population in the 1950, 1960 or 1970 censuses, so that the population taken was that of the locality of Puerto Juárez, which is now incorporated within the city limits of Cancún.

TABASCO

a En 1990, las cifras incluyen una estimación de población de 3 024 habitantes, correspondientes a 1 008 viviendas sin información de ocupantes.

In 1990 the figures include an estimated population of 3 024 inhabitants corresponding to 1 008 dwellings for which no information was given about their occupants.

YUCATAN

a En 1990, las cifras incluyen una estimación de población de 2 994 habitantes, correspondientes a 998 viviendas sin información de ocupantes.

In 1990 the figures include an estimated population of 2 994 inhabitants corresponding to 998 dwellings for which no information was given about their occupants.

Cuadro 26 / *Table 26*

NICARAGUA:POBLACIÓN CENSADA Y TASAS DE CRECIMIENTO MEDIO ANUAL, SEGÚN CIUDADES

NICARAGUA: POPULATION ENUMERATED AND ANNUAL AVERAGE GROWTH RATES, BY CITIES

1950-1995

REGIÓN / *REGION* **Departamentos / *Departments*** Municipios / *Municipalities*	Población / *Population*				Tasa de crecimiento (por cien) *Annual growth rate (per cent)*			
	1950	1963	1971	1995	1950-1963	1963-1971	1971-1995	1950-1995
Total país / *Whole Country*								
Población total	1 057 023	1 535 588	1 877 952	4 357 099	2.9	2.6	3.5	3.2
Total population								
Población urbana total	369 249	627 302	896 380	2 370 806	4.1	4.5	4.1	4.1
Total urban population								
Población rural total	687 774	908 286	981 572	1 986 293	2.1	1.0	2.9	2.4
Total rural population								
Población localidades de 2 000 y más hab.	296 017	547 304	867 359	2 327 336	4.7	5.8	4.1	4.6
Population living in localities of 2 000 or more inhab.								
A. ZONA DEL PACÍFICO / *PACIFIC AREA*								
CHINANDEGA								
Población total	81 836	128 624	155 286	350 212	3.5	2.4	3.4	3.2
Total population								
Población urbana total	32 014	57 346	74 855	203 555	4.5	3.4	4.2	4.1
Total urban population								
Población rural total	49 822	71 278	80 431	146 657	2.7	1.5	2.5	2.4
Total rural population								
Población localidades de 2 000 y más hab.	26 564	49 944	66 369	201 638	4.8	3.6	4.6	4.5
Population living in localities of 2 000 or more inhab.								
Chinandega	13 146	22 409	29 922	97 387	4.1	3.7	4.9	4.5
El Viejo	4 358	7 190	8 480	33 607	3.8	2.1	5.7	4.5
Chichigalpa	4 295	11 168	14 596	28 823	7.3	3.4	2.8	4.2
LEÓN								
Población total	123 614	150 051	166 820	336 894	1.5	1.3	2.9	2.2
Total population								
Población urbana total	42 841	67 363	81 334	185 520	3.5	2.4	3.4	3.3
Total urban population								
Población rural total	80 773	82 688	85 486	151 374	0.2	0.4	2.4	1.4
Total rural population								
Población localidades de 2 000 y más hab.	37 202	62 448	78 480	183 973	4.0	2.9	3.5	3.6
Population living in localities of 2 000 or more inhab.								
León	30 544	45 048	54 841	123 865	3.0	2.5	3.4	3.1
MANAGUA								
Población total	161 513	318 826	485 850	1 093 760	5.2	5.3	3.4	4.3
Total population								
Población urbana total	114 389	243 307	396 281	974 188	5.8	6.2	3.7	4.8
Total urban population								
Población rural total	47 124	75 519	89 569	119 572	3.6	2.2	1.2	2.1
Total rural population								
Población localidades de 2 000 y más hab.	109 352	240 591	393 474	972 709	6.1	6.2	3.8	4.9
Population living in localities of 2 000 or more inhab.								
Managua	109 352	234 580	384 904	864 201	5.9	6.3	3.4	4.6
Tipitapa	1 398	3 600	5 674	67 925	7.3	5.8	10.3	8.6
MASAYA								
Población total	72 446	76 580	92 152	241 354	0.4	2.3	4.0	2.7
Total population								

Cuadro 26 (continuación 1) / *Table 26 (continued 1)*

NICARAGUA:POBLACIÓN CENSADA Y TASAS DE CRECIMIENTO MEDIO ANUAL, SEGÚN CIUDADES

NICARAGUA: POPULATION ENUMERATED AND ANNUAL AVERAGE GROWTH RATES, BY CITIES

1950-1995

REGIÓN / REGION **Departamentos / *Departments*** Municipios / *Municipalities*	Población / *Population*				Tasa de crecimiento (por cien) *Annual growth rate (per cent)*			
	1950	1963	1971	1995	1950-1963	1963-1971	1971-1995	1950-1995
(continuación Masaya / Masaya continued)								
Población urbana total *Total urban population*	29 975	38 843	52 038	137 546	2.0	3.7	4.1	3.4
Población rural total *Total rural population*	42 471	37 737	40 114	103 808	-0.9	0.8	4.0	2.0
Población localidades de 2 000 y más hab. *Population living in localities of 2 000 or more inhab.*	20 974	28 233	47 861	136 180	2.3	6.7	4.4	4.2
Masaya	16 743	23 402	30 796	88 971	2.6	3.5	4.4	3.7
GRANADA								
Población total *Total population*	48 732	65 643	71 102	155 683	2.3	1.0	3.3	2.6
Población urbana total *Total urban population*	28 939	38 506	46 659	96 701	2.2	2.4	3.0	2.7
Población rural total *Total rural population*	19 793	27 137	24 443	58 982	2.4	-1.3	3.7	2.4
Población localidades de 2 000 y más hab. *Population living in localities of 2 000 or more inhab.*	27 326	36 773	44 720	96 701	2.3	2.5	3.2	2.8
Granada	21 035	28 507	35 422	71 783	2.3	2.8	2.9	2.7
CARAZO								
Población total *Total population*	52 138	65 888	71 134	149 407	1.8	1.0	3.1	2.3
Población urbana total *Total urban population*	21 882	28 437	32 619	85 620	2.0	1.7	4.0	3.0
Población rural total *Total rural population*	30 256	37 451	38 515	63 787	1.6	0.4	2.1	1.7
Población localidades de 2 000 y más hab. *Population living in localities of 2 000 or more inhab.*	19 148	25 460	51 515	83 091	2.2	8.9	2.0	3.3
Diriamba	7 561	10 499	10 151	30 558	2.5	-0.4	4.6	3.1
Jinotepe	7 095	9 113	12 461	25 132	1.9	4.0	2.9	2.8
RIVAS								
Población total *Total population*	45 314	64 361	74 129	140 432	2.7	1.8	2.7	2.5
Población urbana total *Total urban population*	13 219	19 645	25 296	48 163	3.0	3.2	2.7	2.9
Población rural total *Total rural population*	32 095	44 716	48 833	92 269	2.5	1.1	2.7	2.4
Población localidades de 2 000 y más hab. *Population living in localities of 2 000 or more inhab.*	4 793	12 496	18 363	42 469	7.4	4.9	3.5	4.9
Rivas	4 793	7 721	10 007	20 868	3.7	3.3	3.1	3.3
B. ZONA CENTRAL Y NORTE / *CENTRAL AND NORTHERN AREA*								
CHONTALES								
Población total *Total population*	50 529	75 575	68 802	144 635	3.1	-1.2	3.1	2.3
Población urbana total *Total urban population*	11 675	14 841	20 047	71 650	1.8	3.8	5.3	4.0

Cuadro 26 (continuación 1) / *Table 26 (continued 1)*

NICARAGUA:POBLACIÓN CENSADA Y TASAS DE CRECIMIENTO MEDIO ANUAL, SEGÚN CIUDADES

NICARAGUA: POPULATION ENUMERATED AND ANNUAL AVERAGE GROWTH RATES, BY CITIES

1950-1995

REGIÓN / REGION **Departamentos / *Departments*** Municipios / *Municipalities*	Población / *Population*				Tasa de crecimiento (por cien) *Annual growth rate (per cent)*			
	1950	1963	1971	1995	1950-1963	1963-1971	1971-1995	1950-1995
(continuación Chontales / *Chontales continued*)								
Población rural total	38 854	60 734	48 755	72 985	3.4	-2.8	1.7	1.4
Total rural population								
Población localidades de 2 000 y más hab.	6 347	6 146	13 945	70 878	-0.2	10.4	6.8	5.4
Population living in localities of 2 000 or more inhab.								
Juigalpa	3 242	6 146	8 772	36 999	4.9	4.5	6.0	5.4
BOACO								
Población total	50 039	71 615	69 187	136 949	2.8	-0.4	2.8	2.2
Total population								
Población urbana total	6 189	9 825	15 590	39 173	3.5	5.9	3.8	4.1
Total urban population								
Población rural total	43 850	61 790	53 597	97 776	2.6	-1.8	2.5	1.8
Total rural population								
Población localidades de 2 000 y más hab.	3 073	7 273	13 030	36 529	6.6	7.4	4.3	5.5
Population living in localities of 2 000 or more inhab.								
MATAGALPA								
Población total	135 401	171 465	168 139	383 776	1.8	-0.2	3.4	2.3
Total population								
Población urbana total	19 875	28 560	40 450	122 441	2.8	4.4	4.6	4.1
Total urban population								
Población rural total	115 526	142 905	127 689	261 335	1.6	-1.4	3.0	1.8
Total rural population								
Población localidades de 2 000 y más hab.	10 323	21 149	36 546	119 136	5.5	6.9	4.9	5.4
Population living in localities of 2 000 or more inhab.								
Matagalpa	10 323	15 030	20 682	59 397	2.9	4.1	4.4	3.9
JINOTEGA								
Población total	48 554	76 935	90 640	257 933	3.5	2.1	4.4	3.7
Total population								
Población urbana total	5 999	10 783	14 247	48 798	4.5	3.5	5.1	4.7
Total urban population								
Población rural total	42 555	66 152	76 393	209 135	3.4	1.8	4.2	3.5
Total rural population								
Población localidades de 2 000 y más hab.	4 006	7 693	10 235	47 390	5.0	3.6	6.4	5.5
Population living in localities of 2 000 or more inhab.								
Jinotega	4 006	7 693	10 235	30 824	5.0	3.6	4.6	4.5
ESTELÍ								
Población total	43 742	69 257	79 164	174 894	3.5	1.7	3.3	3.1
Total population								
Población urbana total	9 882	20 395	30 350	93 471	5.6	5.0	4.7	5.0
Total urban population								
Población rural total	33 860	48 862	48 814	81 423	2.8	-0.0	2.1	2.0
Total rural population								
Población localidades de 2 000 y más hab.	5 557	17 311	28 758	92 994	8.7	6.4	4.9	6.3
Population living in localities of 2 000 or more inhab.								
Estelí	5 557	12 742	19 801	71 550	6.4	5.6	5.4	5.7

Cuadro 26 (continuación 2) / *Table 26 (continued 2)*

NICARAGUA:POBLACIÓN CENSADA Y TASAS DE CRECIMIENTO MEDIO ANUAL, SEGÚN CIUDADES

NICARAGUA: POPULATION ENUMERATED AND ANNUAL AVERAGE GROWTH RATES, BY CITIES

1950-1995

REGIÓN / REGION **Departamentos / *Departments*** Municipios / *Municipalities*	Población / *Population*				Tasa de crecimiento (por cien) *Annual growth rate (per cent)*			
	1950	1963	1971	1995	1950-1963	1963-1971	1971-1995	1950-1995
MADRIZ								
Población total	33 178	50 229	53 423	107 567	3.2	0.8	2.9	2.6
Total population								
Población urbana total	4 518	8 652	11 552	27 411	5.0	3.7	3.6	4.0
Total urban population								
Población rural total	28 660	41 577	41 871	80 156	2.9	0.1	2.7	2.3
Total rural population								
Población localidades de 2 000 y más hab.	2 313	3 967	5 579	17 973	4.1	4.3	4.9	4.6
Population living in localities of 2 000 or more inhab.								
NUEVA SEGOVIA								
Población total	27 078	45 900	65 784	148 492	4.1	4.6	3.4	3.8
Total population								
Población urbana total	5 772	10 218	16 742	67 023	4.4	6.3	5.8	5.5
Total urban population								
Población rural total	21 306	35 682	49 042	81 469	4.0	4.0	2.1	3.0
Total rural population								
Población localidades de 2 000 y más hab.	2 672	4 339	11 338	63 125	3.7	12.2	7.2	7.0
Population living in localities of 2 000 or more inhab.								
Ocotal	2 672	4 339	7 734	25 264	3.7	7.3	4.9	5.0
Jalapa	556	1 868	3 604	21 668	9.3	8.3	7.5	8.2
C. ZONA DEL ATLÁNTICO / *ATLANTIC AREA*								
RÍO SAN JUAN								
Población total	9 089	15 676	20 832	70 143	4.2	3.6	5.1	4.5
Total population								
Población urbana total	2 560	2 965	5 281	14 928	1.1	7.3	4.3	3.9
Total urban population								
Población rural total	6 529	12 711	15 551	55 215	5.1	2.6	5.3	4.8
Total rural population								
Población localidades de 2 000 y más hab.	-	-	2 487	11 973	-	-	6.5	-
Population living in localities of 2 000 or more inhab.								
ZELAYA [a]								
R.A.A.N.								
Población total	39 029	44 992	54 988	192 716	1.1	2.5	5.2	3.6
Total population								
Población urbana total	9 446	15 207	15 009	51 224	3.7	-0.2	5.1	3.8
Total urban population								
Población rural total	29 583	29 785	39 979	141 492	0.1	3.7	5.3	3.5
Total rural population								
Población localidades de 2 000 y más hab.	8 351	13 723	13 805	50 890	3.8	0.1	5.4	4.0
Population living in localities of 2 000 or more inhab.								
Puerto Cabezas	3 464	5 983	5 528	22 588	4.2	-1.0	5.9	4.2
R.A.A.S.								
Población total	34 791	43 971	90 520	272 252	1.8	9.1	4.6	4.6
Total population								
Población urbana total	10 074	12 409	18 030	103 394	1.6	4.7	7.3	5.2
Total urban population								

Cuadro 26 (conclusión) / *Table 26 (concluded)*

NICARAGUA:POBLACIÓN CENSADA Y TASAS DE CRECIMIENTO MEDIO ANUAL, SEGÚN CIUDADES

NICARAGUA: POPULATION ENUMERATED AND ANNUAL AVERAGE GROWTH RATES, BY CITIES

1950-1995

REGIÓN / REGION **Departamentos / *Departments*** Municipios / *Municipalities*	Población / *Population*				Tasa de crecimiento (por cien) *Annual growth rate (per cent)*			
	1950	1963	1971	1995	1950-1963	1963-1971	1971-1995	1950-1995
(continuación R.A.A.S. / R.A.A.S. continued)								
Población rural total	24 717	31 562	72 490	168 858	1.9	10.5	3.5	4.3
Total rural population								
Población localidades de 2 000 y más hab.	8 016	9 758	30 854	99 687	1.5	14.6	4.9	5.6
Population living in localities of 2 000 or more inhab.								
Bluefields	8 016	9 758	14 406	33 745	1.5	4.9	3.5	3.2
Nueva Guinea [a]	-	-	-	31 359	-	-	-	-

Fuente: Censos nacionales de población. / ***Source***: *National population censuses.*

a El antiguo Departamento de Zelaya comprende a los actuales departamentos de R.A.A.N. y R.A.A.S.
The former Department of Zelaya comprises the present departments of R.A.A.N. and R.A.A.S.

b Municipio creado con posterioridad a 1971.
Municipality created after 1971.

Cuadro 27 / *Table 27*

PANAMÁ: POBLACIÓN CENSADA Y TASAS DE CRECIMIENTO MEDIO ANUAL, SEGÚN CIUDADES

PANAMA: POPULATION ENUMERATED AND ANNUAL AVERAGE GROWTH RATES, BY CITIES

1950-2000

PROVINCIAS / *PROVINCES* Ciudades / *Cities*	Población / *Population*						Tasa de crecimiento (por cien) *Annual growth rate (per cent)*					
	1950	1960	1970	1980	1990	2000	1950-1960	1960-1970	1970-1980	1980-1990	1990-2000	1950-2000
Total país / *Whole Country*												
Población total	805 285	1 075 551	1 428 082	1 805 287	2 329 329	2 688 405	2.9	3.0	2.3	2.5	1.4	2.4
Total population												
Población urbana total	289 697	446 213	679 370	910 580	1 251 555	1 764 771	4.3	4.5	2.9	3.2	3.4	3.7
Total urban population												
Población rural total	515 588	629 338	748 712	894 707	1 077 774	923 634	2.0	1.8	1.8	1.9	-1.5	1.2
Total rural population												
Población localidades de 2 000 y más hab.	285 873	446 213	675 688	901 881	1 246 455	1 654 711	4.5	4.4	2.9	3.2	2.8	3.6
Population living in localities of 2 000 or more inhab.												
PANAMÁ												
Población total	248 335	372 393	576 645	809 100	1 072 127	1 388 357	4.1	4.6	3.4	2.8	2.6	3.5
Total population												
Población urbana total	174 604	289 328	456 004	617 333	852 922	1 238 591	5.1	4.8	3.0	3.2	3.7	4.0
Total urban population												
Población rural total	73 731	83 065	120 641	191 767	219 205	149 766	1.2	4.0	4.6	1.3	-3.8	1.4
Total rural population												
Población localidades de 2 000 y más hab.	174 604	289 328	456 004	617 333	852 922	1 088 059	5.1	4.8	3.0	3.2	2.4	3.7
Population living in localities of 2 000 or more inhab.												
Panamá [a]	174 604	289 328	453 416	610 489	844 532	1 069 124	5.1	4.8	3.0	3.2	2.4	3.7
Panamá	164 086	273 440	356 048	407 827	539 576	679 974	5.1	2.8	1.4	2.8	2.3	2.9
San Miguelito	-	-	68 400	156 611	243 025	293 745	-	-	8.3	4.4	1.9	-
La Chorrera	8 652	13 696	25 873	37 566	44 444	55 871	4.6	6.8	3.7	1.7	2.3	3.8
Arraijan	1 866	2 192	3 095	6 581	11 886	32 493	1.6	3.7	7.5	5.9	10.1	5.8
Balboa (Ancón)	-	-	-	1 904	5 601	7 041	-	-	-	10.8	2.3	-
COLÓN												
Población total	90 144	105 416	134 286	162 454	202 338	204 208	1.6	2.6	1.9	2.2	0.1	1.7
Total population												
Población urbana total	52 204	59 598	69 418	72 514	98 925	137 496	1.3	1.6	0.4	3.1	3.3	2.0
Total urban population												
Población rural total [b]	37 940	45 818	64 868	89 940	103 413	66 712	1.9	3.7	3.3	1.4	-4.4	1.1
Total rural population												
Población localidades de 2 000 y más hab.	52 204	59 598	69 418	72 514	98 925	137 496	1.3	1.6	0.4	3.1	3.3	2.0
Population living in localities of 2 000 or more inhab.												
Colón [c]	52 204	59 598	69 418	72 514	98 925	137 496	1.3	1.6	0.4	3.1	3.3	2.0
Cristóbal	-	-	-	12 674	44 271	95 363	-	-	-	12.5	7.7	-
Colón	52 204	59 598	69 418	59 840	54 654	42 133	1.3	1.6	-1.5	-0.9	-2.6	-0.4
CHIRIQUI												
Población total	138 136	188 350	236 154	287 350	370 227	368 790	3.1	2.4	2.0	2.5	-0.0	2.0
Total population												
Población urbana total	25 592	42 779	61 406	90 135	125 503	164 028	5.1	3.8	3.8	3.3	2.7	3.8
Total urban population												
Población rural total	112 544	145 571	174 748	197 215	244 724	204 762	2.6	1.9	1.2	2.2	-1.8	1.2
Total rural population												
Población localidades de 2 000 y más hab.	23 644	42 779	61 406	88 389	125 503	162 501	5.9	3.8	3.6	3.5	2.6	3.9
Population living in localities of 2 000 or more inhab.												
David [d]	14 847	22 924	35 680	58 022	85 109	104 861	4.3	4.7	4.9	3.8	2.1	4.0

Cuadro 27 (continuación 1) / *Table 27 (continued 1)*

PANAMÁ: POBLACIÓN CENSADA Y TASAS DE CRECIMIENTO MEDIO ANUAL, SEGÚN CIUDADES

PANAMA: POPULATION ENUMERATED AND ANNUAL AVERAGE GROWTH RATES, BY CITIES

1950-2000

PROVINCIAS / *PROVINCES* Ciudades / *Cities*	Población / *Population*						Tasa de crecimiento (por cien) *Annual growth rate (per cent)*					
	1950	1960	1970	1980	1990	2000	1950-1960	1960-1970	1970-1980	1980-1990	1990-2000	1950-2000
(continuación Chiriqui / *Chiriqui continued*)												
Bugaba [e]	3 063	6 532	11 085	14 707	19 469	27 482	7.6	5.6	2.8	2.8	3.4	4.4
Barú [f]	5 734	10 712	12 020	12 562	16 014	21 897	6.2	1.2	0.4	2.4	3.1	2.7
BOCAS DEL TORO												
Población total	22 392	32 600	43 531	53 487	93 361	89 269	3.8	3.1	2.1	5.6	-0.4	2.8
Total population												
Población urbana total	4 546	5 980	14 999	17 745	27 832	35 234	2.7	9.8	1.7	4.5	2.4	4.1
Total urban population												
Población rural total	17 846	26 620	28 532	35 742	65 529	54 035	4.0	0.7	2.3	6.1	-1.9	2.2
Total rural population												
Población localidades de 2 000 y más hab.	4 546	5 980	14 999	17 745	27 832	35 234	2.7	9.8	1.7	4.5	2.4	4.1
Population living in localities of 2 000 or more inhab.												
Changuinola	-	-	8 368	10 561	18 536	32 095	-	-	2.3	5.6	5.5	-
COCLE												
Población total	73 103	93 166	118 003	140 903	173 190	202 461	2.4	2.5	1.8	2.1	1.6	2.1
Total population												
Población urbana total	9 788	17 678	26 264	35 907	44 748	66 035	5.9	4.2	3.1	2.2	3.9	3.9
Total urban population												
Población rural total	63 315	75 488	91 739	104 996	128 442	136 426	1.8	2.1	1.4	2.0	0.6	1.6
Total rural population												
Población localidades de 2 000 y más hab.	7 912	17 678	26 264	35 907	44 748	66 035	8.0	4.2	3.1	2.2	3.9	4.3
Population living in localities of 2 000 or more inhab.												
HERRERA												
Población total	50 095	61 672	72 549	81 963	93 681	102 465	2.1	1.7	1.2	1.3	0.9	1.4
Total population												
Población urbana total	9 770	12 259	23 034	32 308	40 963	48 140	2.3	6.7	3.4	2.4	1.6	3.2
Total urban population												
Población rural total	40 325	49 413	49 515	49 655	52 718	54 325	2.0	0.0	0.0	0.6	0.3	0.6
Total rural population												
Población localidades de 2 000 y más hab.	9 770	12 259	21 094	30 539	40 963	48 140	2.3	5.8	3.7	2.9	1.6	3.2
Population living in localities of 2 000 or more inhab.												
Chitre [g]	9 770	12 259	16 209	22 367	28 564	39 925	2.3	3.0	3.2	2.4	3.3	2.8
San Juan Bautista	-	-	-	-	-	10 597	-	-	-	-	-	-
Monagrillo	2 372	3 139	3 831	5 287	7 375	8 418	2.8	2.1	3.2	3.3	1.3	2.6
Chitre	7 398	9 120	12 378	17 080	21 189	7 665	2.1	3.2	3.2	2.2	-10.2	0.1
Llano Bonito	-	-	-	-	-	7 074	-	-	-	-	-	-
La Arena	-	-	2 764	3 647	4 830	6 171	-	-	2.8	2.8	2.4	-
LOS SANTOS												
Población total	61 422	70 554	72 380	70 261	76 947	83 495	1.4	0.3	-0.3	0.9	0.8	0.6
Total population												
Población urbana total	5 270	6 669	7 810	10 018	15 974	18 145	2.4	1.7	2.5	4.7	1.3	2.5
Total urban population												
Población rural total	56 152	63 885	64 570	60 243	60 973	65 350	1.3	0.1	-0.7	0.1	0.7	0.3
Total rural population												
Población localidades de 2 000 y más hab.	5 270	6 669	7 810	10 018	12 376	18 145	2.4	1.7	2.5	2.1	3.8	2.5
Population living in localities of 2 000 or more inhab.												

Cuadro 27 (conclusión) / *Table 27 (concluded)*

PANAMÁ: POBLACIÓN CENSADA Y TASAS DE CRECIMIENTO MEDIO ANUAL, SEGÚN CIUDADES

PANAMA: POPULATION ENUMERATED AND ANNUAL AVERAGE GROWTH RATES, BY CITIES

1950-2000

PROVINCIAS / *PROVINCES* Ciudades / *Cities*	Población / *Population*						Tasa de crecimiento (por cien) *Annual growth rate (per cent)*					
	1950	1960	1970	1980	1990	2000	1950-1960	1960-1970	1970-1980	1980-1990	1990-2000	1950-2000
VERAGUAS												
Población total	106 998	131 685	151 849	173 245	203 626	209 076	2.1	1.5	1.3	1.6	0.3	1.4
Total population												
Población urbana total	7 923	11 922	18 693	32 997	43 186	59 484	4.1	4.8	5.7	2.7	3.2	4.1
Total urban population												
Población rural total	99 075	119 763	133 156	140 248	160 440	149 592	1.9	1.1	0.5	1.3	-0.7	0.8
Total rural population												
Población localidades de 2 000 y más hab.	7 923	11 922	18 693	29 436	43 186	57 754	4.1	4.8	4.5	3.8	2.9	4.0
Population living in localities of 2 000 or more inhab.												
Santiago	5 886	8 746	14 602	24 205	31 913	42 979	4.0	5.4	5.1	2.8	3.0	4.0
DARIÉN												
Población total	14 660	19 715	22 685	26 524	43 832	40 284	3.0	1.5	1.6	5.0	-0.8	2.0
Total population												
Población urbana total	-	-	1 742	1 623	1 502	1 741	-	-	-0.7	-0.8	1.5	-
Total urban population												
Población rural total	14 660	19 715	20 943	24 901	42 330	38 543	3.0	0.6	1.7	5.3	-0.9	2.0
Total rural population												
Población localidades de 2 000 y más hab.	-	-	-	-	-	-	-	-	-	-	-	-
Population living in localities of 2 000 or more inhab.												

Fuente: Censos nacionales de población. / ***Source***: *National population censuses.*

[a] Corresponde a la aglomeración metropolitana de Panamá conformada por la población de las localidades urbanas de los distritos de Panamá, Arraijan, La Chorrera y San Miguelito (establecido en 1970). En 1980 incluye también a la población urbana del distrito de Balboa (establecido en la zona revertida del Área del Canal). En 1990 Balboa se llama Ancón.

Corresponds to the metropolitan agglomeration of Panama City, made up of the population of urban localities of the districts of Panamá, Arraijan, La Chorrera and San Miguelito (established in 1970). In 1980, also includes the urban population of the district of Balboa (established in the returned area of the Canal Zone). In 1990, Balboa is called Ancón.

[b] Incluye a la población total de la Comarca de San Blas.

Includes the total population of the Comarca de San Blas.

[c] Corresponde a la aglomeración de Colón, conformada por la población de las localidades urbanas del distrito homónimo. En 1980 incluye también a la población urbana del distrito de Cristóbal (establecido en la zona revertida del Área del Canal).

Corresponds to the agglomeration of Colón, made up of the population of the urban localities of the district of the same name. In 1980, also includes the urban population of the district of Cristóbal (established in the returned area of the Canal Zone).

[d] Corresponde a la aglomeración conformada por las localidades urbanas del distrito de David.

Corresponds to the agglomeration made up of the population of the urban localities of the district of David.

[e] Corresponde al sumario de las localidades urbanas del distrito homónimo. En 2000 incluye también a la población de la localidad de Bugaba, que fue formada en 2000 como nueva localidad urbana.

Corresponds to the totality of the urban localities of the district of the same name. In 2000, also includes the population of the locality of Bugaba, which was formed in 2000 as a new urban locality.

[f] Corresponde a la población urbana de la localidad de Puerto Armuelles. En 2000 incluye también a la población urbana de las localidades de Progreso, El Palmar y Canoa Internacional, que fueron formadas en 2000 como nuevas localidades urbanas.

Corresponds to the urban population of the locality of Puerto Armuelles. In 2000, also includes the urban population of the localities of Progreso, El and Canoa Internacional, which were formed in 2000 as new urban localities.

[g] Corresponde a la aglomeración de Chitré, conformada por la población de las localidades urbanas del distrito homónimo. En 2000, Llano Bonito y San Juan Bautista fueron formadas como nuevas localidades urbanas. Antes formaban parte de la localidad de Chitré.

Corresponds to the agglomeration of Chitré, made up of the population of the urban localities of the district of the same name. In 2000, Llano Bonito and San Juan Bautista were formed as new urban localities. They previously formed part of the locality of Chitré.

Cuadro 28 / *Table 28*

PARAGUAY: POBLACIÓN CENSADA Y TASAS DE CRECIMIENTO MEDIO ANUAL, SEGÚN CIUDADES
PARAGUAY: POPULATION ENUMERATED AND ANNUAL AVERAGE GROWTH RATES, BY CITIES
1950-2002

DEPARTAMENTOS / *DEPARTMENTS* Ciudades / *Cities*	Población / *Population*						Tasa de crecimiento (por cien) *Annual growth rate (per cent)*					
	1950	1962	1972	1982	1992	2002	1950-1962	1962-1972	1972-1982	1982-1992	1992-2002	1950-2002
Total país / *Whole Country*												
Población total	1 328 452	1 819 103	2 385 780	3 029 309	4 152 588	5 183 101	2.6	2.8	2.4	3.1	2.2	2.6
Total population												
Población urbana total	459 726	651 869	885 484	1 295 345	2 089 688	3 040 659	2.9	3.1	3.8	4.7	3.7	3.6
Total urban population												
Población rural total	868 726	1 167 234	1 500 296	1 733 964	2 062 900	2 142 442	2.5	2.6	1.4	1.7	0.4	1.7
Total rural population												
Población localidades de 2 000 y más hab.	415 424	638 760	-	1 300 957	2 015 296	2 810 720	3.6	-	-	4.3	3.3	3.7
Population living in localities of 2 000 or more inhab.												
CENTRAL [a]												
Población total [b]	359 742	517 955	699 348	952 269	1 367 794	1 873 561	3.1	3.1	3.1	3.6	3.1	3.2
Total population												
Población urbana total [b]	245 396	364 556	525 782	752 921	1 190 959	1 684 690	3.3	3.8	3.6	4.5	3.5	3.7
Total urban population												
Población rural total	114 346	153 399	173 566	199 348	176 835	188 871	2.5	1.3	1.4	-1.2	0.7	1.0
Total rural population												
Población localidades de 2 000 y más hab.	277 446	449 365	630 787	875 512	1 232 892	1 670 811	4.0	3.5	3.3	3.4	3.0	3.5
Population living in localities of 2 000 or more inhab.												
Asunción [c]	260 909	418 270	594 035	822 325	1 177 215	1 612 751	3.9	3.6	3.3	3.5	3.1	3.5
Asunción	184 273	288 882	392 753	454 881	500 938	510 910	3.8	3.2	1.5	1.0	0.2	2.0
San Lorenzo	13 100	18 573	36 965	74 552	133 395	203 150	2.9	7.1	7.0	5.7	4.2	5.3
Luque	22 361	30 834	40 493	64 288	116 600	185 670	2.7	2.8	4.6	5.9	4.6	4.1
Capiatá	14 908	20 892	26 444	44 629	83 773	154 520	2.8	2.4	5.2	6.2	6.1	4.5
Lambaré	4 094	20 778	31 656	67 168	99 572	119 830	13.6	4.3	7.5	3.9	1.9	6.5
Fernando de Mora	5 253	14 519	36 834	66 597	95 072	113 990	8.5	9.6	5.9	3.5	1.8	5.9
Limpio	1 150	1 438	2 219	3 288	26 177	72 510	1.9	4.5	3.9	20.5	10.2	8.0
Ñemby	712	796	856	2 556	26 999	71 000	0.9	0.7	10.9	23.3	9.7	8.9
Mariano Roque Alonso	4 043	5 686	7 446	14 636	39 289	64 920	2.9	2.8	6.8	9.7	5.0	5.4
Villa Elisa	2 365	3 214	4 773	12 038	29 796	52 420	2.6	4.1	9.3	8.9	5.6	6.0
San Antonio	3 422	4 247	4 906	5 320	7 371	37 961	1.8	1.5	0.8	3.2	16.4	4.6
Villa Hayes	2 242	4 712	4 749	7 195	11 859	15 810	6.2	0.1	4.2	4.9	2.9	3.8
Areguá	2 986	3 699	3 941	5 177	6 374	10 060	1.8	0.7	2.7	2.1	4.6	2.3
Itauguá	1 953	3 064	-	5 382	13 910	46 120	3.8	-	-	9.4	12.0	6.1
CORDILLERA												
Población total	145 232	188 313	194 218	194 011	198 701	233 170	2.2	0.3	-0.0	0.2	1.6	0.9
Total population												
Población urbana total	23 447	33 065	36 913	48 588	61 462	78 370	2.9	1.1	2.7	2.3	2.4	2.3
Total urban population												
Población rural total	121 785	155 248	157 305	145 423	137 239	154 800	2.0	0.1	-0.8	-0.6	1.2	0.5
Total rural population												
Población localidades de 2 000 y más hab.	9 296	18 555	20 999	36 065	50 564	69 970	5.8	1.3	5.4	3.3	3.2	3.9
Population living in localities of 2 000 or more inhab.												
PARAGUARÍ												
Población total	173 858	203 012	211 977	204 399	208 527	224 850	1.3	0.4	-0.4	0.2	0.8	0.5
Total population												
Población urbana total	28 063	35 187	32 498	41 279	44 454	52 010	1.9	-0.8	2.4	0.7	1.6	1.2
Total urban population												

Cuadro 28 (continuación 1) / *Table 28 (continued 1)*

PARAGUAY: POBLACIÓN CENSADA Y TASAS DE CRECIMIENTO MEDIO ANUAL, SEGÚN CIUDADES

PARAGUAY: POPULATION ENUMERATED AND ANNUAL AVERAGE GROWTH RATES, BY CITIES

1950-2002

DEPARTAMENTOS / *DEPARTMENTS* Ciudades / *Cities*	Población / *Population*						Tasa de crecimiento (por cien) *Annual growth rate (per cent)*					
	1950	1962	1972	1982	1992	2002	1950-1962	1962-1972	1972-1982	1982-1992	1992-2002	1950-2002
(continuación Paraguarí / *Paraguari continued*)												
Población rural total *Total rural population*	145 795	167 825	179 479	163 120	164 073	172 840	1.2	0.7	-1.0	0.1	0.5	0.3
Población localidades de 2 000 y más hab. *Population living in localities of 2 000 or more inhab.*	19 016	21 553	17 140	31 924	37 948	46 960	1.1	-2.4	6.2	1.7	2.1	1.7
GUAIRA												
Población total *Total population*	90 308	114 949	124 799	143 510	161 991	178 130	2.0	0.8	1.4	1.2	0.9	1.3
Población urbana total *Total urban population*	27 786	31 867	36 352	40 326	47 300	61 380	1.1	1.4	1.0	1.6	2.6	1.5
Población rural total *Total rural population*	62 522	83 082	88 447	103 184	114 691	116 750	2.4	0.6	1.5	1.0	0.2	1.2
Población localidades de 2 000 y más hab. *Population living in localities of 2 000 or more inhab.*	17 508	19 395	24 214	26 657	33 403	47 220	0.9	2.3	1.0	2.2	3.5	1.9
Villarrica	14 680	16 121	17 995	21 118	27 818	38 500	0.8	1.1	1.6	2.7	3.2	1.9
CAAZAPA												
Población total *Total population*	73 051	92 401	103 139	109 452	129 352	139 080	2.0	1.1	0.6	1.7	0.7	1.2
Población urbana total *Total urban population*	11 100	15 875	14 888	14 002	16 699	25 470	3.0	-0.7	-0.6	1.7	4.2	1.6
Población rural total *Total rural population*	61 951	76 526	88 251	95 450	112 653	113 610	1.8	1.5	0.8	1.6	0.1	1.2
Población localidades de 2 000 y más hab. *Population living in localities of 2 000 or more inhab.*	7 601	8 770	8 485	8 792	11 206	20 230	1.2	-0.3	0.4	2.4	5.9	1.9
CONCEPCIÓN												
Población total *Total population*	62 326	85 690	108 130	133 977	167 289	178 900	2.7	2.4	2.1	2.2	0.7	2.0
Población urbana total *Total urban population*	20 079	29 393	31 376	34 700	56 091	69 840	3.2	0.7	1.0	4.7	2.2	2.4
Población rural total *Total rural population*	42 247	56 297	76 754	99 277	111 198	109 060	2.4	3.2	2.6	1.1	-0.2	1.8
Población localidades de 2 000 y más hab. *Population living in localities of 2 000 or more inhab.*	17 457	25 850	28 767	31 861	53 430	67 230	3.3	1.1	1.0	5.1	2.3	2.6
Concepción	14 640	18 232	20 914	22 957	35 276	44 750	1.8	1.4	0.9	4.2	2.4	2.2
SAN PEDRO												
Población total *Total population*	64 534	91 804	138 018	191 002	280 336	319 540	2.9	4.2	3.2	3.8	1.3	3.1
Población urbana total *Total urban population*	13 097	17 432	21 000	29 182	37 775	56 330	2.4	1.9	3.3	2.5	4.0	2.8
Población rural total *Total rural population*	51 437	74 372	117 018	161 820	242 561	263 210	3.1	4.7	3.2	4.0	0.8	3.1
Población localidades de 2 000 y más hab. *Population living in localities of 2 000 or more inhab.*	7 641	10 688	14 636	16 127	24 516	47 380	2.8	3.2	1.0	4.1	6.6	3.5
CAAGUAZÚ												
Población total [d] *Total population*	71 699	125 138	210 858	299 437	386 412	443 331	4.7	5.4	3.5	2.5	1.4	3.5

Cuadro 28 (continuación 2) / *Table 28 (continued 2)*

PARAGUAY: POBLACIÓN CENSADA Y TASAS DE CRECIMIENTO MEDIO ANUAL, SEGÚN CIUDADES

PARAGUAY: POPULATION ENUMERATED AND ANNUAL AVERAGE GROWTH RATES, BY CITIES

1950-2002

DEPARTAMENTOS / *DEPARTMENTS* Ciudades / *Cities*	Población / *Population*						Tasa de crecimiento (por cien) *Annual growth rate (per cent)*					
	1950	1962	1972	1982	1992	2002	1950-1962	1962-1972	1972-1982	1982-1992	1992-2002	1950-2002
(continuación Caaguazú / *Caaguazu continued*)												
Población urbana total [d]	14 293	19 990	33 215	57 704	105 847	140 230	2.8	5.2	5.5	6.0	2.8	4.4
Total urban population												
Población rural total	57 406	105 148	177 643	241 733	280 565	303 101	5.1	5.4	3.1	1.5	0.8	3.2
Total rural population												
Población localidades de 2 000 y más hab.	10 487	14 561	23 881	50 040	90 333	128 580	2.7	5.1	7.4	5.8	3.5	4.8
Population living in localities of 2 000 or more inhab.												
Caaguazú	2 610	2 291	7 900	19 592	38 220	49 090	-1.1	12.7	9.1	6.6	2.5	5.7
Coronel Oviedo	5 804	9 468	12 885	21 913	38 316	48 100	4.1	3.2	5.3	5.5	2.3	4.1
CANINDEYÚ												
Población total [e]	-	-	27 825	66 409	103 785	140 250	-	-	8.7	4.4	3.0	-
Total population												
Población urbana total [e]	-	-	3 139	13 064	17 454	135 550	-	-	14.3	2.9	20.5	-
Total urban population												
Población rural total	-	-	24 686	53 345	86 331	4 700	-	-	7.7	4.8	-29.1	-
Total rural population												
Población localidades de 2 000 y más hab.	-	-	-	9 497	13 026	32 010	-	-	-	3.1	9.0	-
Population living in localities of 2 000 or more inhab.												
ALTO PARANÁ												
Población total [f]	9 531	24 067	88 607	199 644	406 584	559 769	7.7	13.4	8.1	7.0	3.2	7.9
Total population												
Población urbana total [g]	1 939	1 941	16 199	83 149	230 346	370 979	0.0	21.8	16.4	10.1	4.8	10.1
Total urban population												
Población rural total	7 592	22 126	72 408	116 495	176 238	188 790	8.9	12.2	4.8	4.1	0.7	6.2
Total rural population												
Población localidades de 2 000 y más hab.	-	-	13 128	78 433	222 173	362 729	-	-	17.9	10.3	4.9	-
Population living in localities of 2 000 or more inhab.												
Ciudad del Este [f]	-	-	7 069	49 423	133 881	222 109	-	-	19.4	9.8	5.1	-
Hernandarias	660	1 646	3 896	11 139	28 180	47 350	7.6	8.8	10.5	9.2	5.2	8.2
Presidente Franco	-	-	-	12 637	31 825	46 940	-	-	-	9.1	3.9	-
AMAMBAY												
Población total	18 160	34 505	65 111	68 395	99 860	115 320	5.4	6.5	0.5	3.7	1.4	3.6
Total population												
Población urbana total	5 662	12 943	25 079	43 992	62 845	78 330	6.9	6.8	5.6	3.5	2.2	5.1
Total urban population												
Población rural total	12 498	21 562	40 032	24 403	37 015	36 990	4.6	6.4	-5.0	4.1	-0.0	2.1
Total rural population												
Población localidades de 2 000 y más hab.	3 968	12 686	24 200	43 992	62 845	78 330	9.7	6.6	6.0	3.5	2.2	5.8
Population living in localities of 2 000 or more inhab.												
Pedro Juan Caballero	3 968	10 355	21 105	37 240	53 566	64 530	8.0	7.3	5.7	3.6	1.9	5.4
ITAPÚA												
Población total	111 424	149 821	201 411	262 680	377 536	459 480	2.5	3.0	2.7	3.6	2.0	2.7
Total population												
Población urbana total	27 993	40 066	44 658	61 788	110 640	141 320	3.0	1.1	3.2	5.8	2.4	3.1
Total urban population												

Cuadro 28 (continuación 3) / *Table 28 (continued 3)*

PARAGUAY: POBLACIÓN CENSADA Y TASAS DE CRECIMIENTO MEDIO ANUAL, SEGÚN CIUDADES

PARAGUAY: POPULATION ENUMERATED AND ANNUAL AVERAGE GROWTH RATES, BY CITIES

1950-2002

DEPARTAMENTOS / *DEPARTMENTS* Ciudades / *Cities*	Población / *Population*						Tasa de crecimiento (por cien) *Annual growth rate (per cent)*					
	1950	1962	1972	1982	1992	2002	1950-1962	1962-1972	1972-1982	1982-1992	1992-2002	1950-2002
(continuación Itapúa / *Itapua continued*)												
Población rural total	83 431	109 755	156 753	200 892	266 896	318 160	2.3	3.7	2.5	2.8	1.8	2.6
Total rural population												
Población localidades de 2 000 y más hab.	24 196	28 343	33 004	42 954	94 145	126 110	1.3	1.6	2.6	7.7	2.9	3.2
Population living in localities of 2 000 or more inhab.												
Encarnación	13 321	18 745	22 777	29 090	56 261	68 960	2.9	2.0	2.4	6.5	2.0	3.2
MISIONES												
Población total	43 449	59 441	69 246	77 475	89 018	102 230	2.6	1.6	1.1	1.4	1.4	1.7
Total population												
Población urbana total	13 598	19 468	22 084	28 346	44 153	50 630	3.0	1.3	2.5	4.4	1.4	2.5
Total urban population												
Población rural total	29 851	39 973	47 162	49 129	44 865	51 600	2.4	1.7	0.4	-0.9	1.4	1.1
Total rural population												
Población localidades de 2 000 y más hab.	7 632	13 754	16 303	23 071	37 215	45 700	4.9	1.7	3.5	4.7	2.1	3.5
Population living in localities of 2 000 or more inhab.												
ÑEEMBUCÚ												
Población total	50 861	57 878	73 098	70 338	69 770	76 730	1.1	2.4	-0.4	-0.1	1.0	0.8
Total population												
Población urbana total	11 301	13 627	22 235	22 957	31 381	39 270	1.6	5.0	0.3	3.1	2.2	2.4
Total urban population												
Población rural total	39 560	44 251	50 863	47 381	38 389	37 460	0.9	1.4	-0.7	-2.1	-0.2	-0.1
Total rural population												
Población localidades de 2 000 y más hab.	5 061	5 317	14 811	15 682	23 448	30 090	0.4	10.5	0.6	4.0	2.5	3.4
Population living in localities of 2 000 or more inhab.												
Pilar	5 061	5 317	-	13 084	19 121	24 130	0.4	-	-	3.7	2.3	3.0
PRESIDENTE HAYES												
Población total	23 490	29 870	38 439	33 021	64 417	82 030	2.0	2.6	-1.5	6.6	2.4	2.4
Total population												
Población urbana total [h]	4 658	8 175	7 676	11 654	21 525	31 030	4.7	-0.6	4.2	6.1	3.7	3.7
Total urban population												
Población rural total	18 832	21 695	30 763	21 367	42 892	51 000	1.2	3.6	-3.6	6.9	1.7	1.9
Total rural population												
Población localidades de 2 000 y más hab.	2 416	3 463	-	-	20 843	12 140	3.0	-	-	-	-5.4	3.1
Population living in localities of 2 000 or more inhab.												
BOQUERÓN												
Población total	28 082	40 405	26 190	14 556	29 060	43 480	3.0	-4.5	-5.9	6.8	4.0	0.8
Total population												
Población urbana total	9 676	5 696	9 199	6 525	6 170	18 380	-4.4	4.9	-3.4	-0.6	10.9	1.2
Total urban population												
Población rural total	18 406	34 709	16 991	8 031	22 890	25 100	5.3	-7.3	-7.5	10.3	0.9	0.6
Total rural population												
Población localidades de 2 000 y más hab.	3 457	3 872	-	6 525	4 484	18 380	-	-	-	-3.7	14.1	3.2
Population living in localities of 2 000 or more inhab.												
ALTO PARAGUAY [i]												
Población total	2 705	3 854	5 366	8 734	12 156	13 250	3.0	3.4	4.9	3.3	0.9	3.1
Total population												

Cuadro 28 (conclusión) / *Table 28 (concluded)*

PARAGUAY: POBLACIÓN CENSADA Y TASAS DE CRECIMIENTO MEDIO ANUAL, SEGÚN CIUDADES

PARAGUAY: POPULATION ENUMERATED AND ANNUAL AVERAGE GROWTH RATES, BY CITIES

1950-2002

DEPARTAMENTOS / *DEPARTMENTS* Ciudades / *Cities*	Población / *Population*						Tasa de crecimiento (por cien) *Annual growth rate (per cent)*					
	1950	1962	1972	1982	1992	2002	1950-1962	1962-1972	1972-1982	1982-1992	1992-2002	1950-2002
(continuación Alto Paraguay / *Alto Paraguay continued*)												
Población urbana total *Total urban population*	1 638	2 588	3 191	5 168	4 587	6 850	3.8	2.2	4.8	-1.2	4.0	2.8
Población rural total *Total rural population*	1 067	1 266	2 175	3 566	7 569	6 400	1.4	5.6	4.9	7.4	-1.7	3.5
Población localidades de 2 000 y más hab. *Population living in localities of 2 000 or more inhab.*	2 242	2 588	-	3 825	2 825	6 850	-	-	-	-3.0	8.8	2.2

Fuente: Censos nacionales de población. / ***Source***: *National population censuses.*

[a] Aun cuando Asunción es una entidad distrital independiente de la estructura de Departamentos, por razones de proximidad física y de expansión de su área urbana —definiendo una aglomeración— se la incluye en el Departamento de Central.

Although Asunción is an independent district in the structure of Departments, for reasons of physical proximity and expansion of its urban area —which forms an agglomeration— it is included in the Department "Central".

[b] No incluye a la población urbana del distrito Villa Hayes del Departamento de Presidente Hayes.

Does not include the urban population of the district of Villa Hayes in the Department of Presidente Hayes.

[c] Se trata del Área Metropolitana de Asunción, que comprende la población total del distrito homónimo, la población total de los distritos de San Lorenzo, Lambaré, Fernando de Mora, Luque, Capiatá, Mariano Roque Alonso y Villa Elisa; además de la población urbana de los distritos de Ñemby, Limpio, San Antonio y Areguá, todos pertenecientes al vecino Departamento de Central, así como la población urbana del distrito de Villa Hayes del Departamento de Presidente Hayes perteneciente a la región del Chaco.

This refers to the Metropolitan Area of Asunción, which comprises the total population of the district of the same name, the total population of the districts of San Lorenzo, Lambaré, Fernando de Mora, Luque, Capiatá, Mariano Roque Alonso and Villa Elisa, plus the urban population of the districts of Ñemby, Limpio, San Antonio and Areguá, all belonging to the neighbouring Department "Central", as well as the urban population of the district of Villa Hayes in the Department of Presidente Hayes, belonging to the Chaco Region.

[d] Hasta 1962 comprende el territorio del antiguo Departamento de Caaguazú del que, posteriormente, se secesionaron segmentos para constituir el Departamento de Canendiyú.

Up to 1962, it included the territory of the former Department of Caaguazú, parts of which were subsequently taken away to form the Department of Canendiyú.

[e] Este Departamento fue creado en 1973, con porciones de los territorios de los Departamentos de Caaguazú y Alto Paraná. Solo se dispone de datos de población a partir de 1972.

This Department was created in 1973 with parts of the territory of the Departments of Caaguazú and Alto Paraná. Population data are only available as from 1972.

[f] Anteriormente denominada Puerto Presidente Stroessner.

Previously called Puerto Presidente Stroessner.

[g] Hasta 1962 comprende el territorio del antiguo Departamento de Alto Paraná del que, posteriormente, se secesionaron segmentos para constituir el Departamento de Canendiyú.

Up to 1962 it included the territory of the former Department of Alto Paraná, parts of which were subsequently taken away to form the Department of Canendiyú.

[h] Incluye a la población urbana del distrito de Villa Hayes.

Includes the urban population of the district of Villa Hayes.

[i] Comprende lo que fue el Departamento de Olimpo hasta 1972.

Includes what was previously the Department of Olimpo up to 1972.

Cuadro 29 / *Table 29*

PERÚ: POBLACIÓN CENSADA Y TASAS DE CRECIMIENTO MEDIO ANUAL, SEGÚN CIUDADES

PERU: POPULATION ENUMERATED AND ANNUAL AVERAGE GROWTH RATES, BY CITIES

1950-1993

REGIÓN / *REGION* **DEPARTAMENTO / *DEPARTMENTS*** Ciudades / *Cities*	Población / *Population*					Tasa de crecimiento (por cien) *Annual growth rate (per cent)*				
	1940	1961	1972	1981	1993	1940-1961	1961-1972	1972-1981	1981-1993	1940-1993
Total país / *Whole Country*										
Población total	6 217 967	9 906 746	13 538 208	17 005 210	22 048 356	2.2	2.9	2.5	2.2	2.4
Total population										
Población urbana total	2 197 103	4 698 178	8 058 495	11 091 923	15 458 599	3.6	4.9	3.5	2.8	3.7
Total urban population										
Población rural total	4 020 864	5 208 568	5 479 713	5 913 287	6 589 757	1.2	0.5	0.8	0.9	0.9
Total rural population										
Población localidades de 2 000 y más hab.	1 672 935	4 019 685	7 091 069	10 071 951	14 542 531	4.2	5.2	3.9	3.1	4.1
Population living in localities of 2 000 or more inhab.										
AMAZONAS										
Población total	65 137	118 439	194 472	254 560	336 665	2.8	4.5	3.0	2.3	3.1
Total population										
Población urbana total	26 648	45 977	67 357	81 973	119 517	2.6	3.5	2.2	3.1	2.8
Total urban population										
Población rural total	38 489	72 462	127 115	172 587	217 148	3.0	5.1	3.4	1.9	3.3
Total rural population										
Población localidades de 2 000 y más hab.	7 398	13 911	26 122	40 148	84 544	3.0	5.8	4.7	6.2	4.6
Population living in localities of 2 000 or more inhab.										
La Peca	223	2 343	8 038	12 041	21 590	11.2	11.3	4.4	4.9	8.6
ANCASH										
Población total	424 975	582 598	726 215	818 289	955 150	1.5	2.0	1.3	1.3	1.5
Total population										
Población urbana total	97 183	193 376	342 951	434 553	548 109	3.3	5.2	2.6	1.9	3.3
Total urban population										
Población rural total	327 792	389 222	383 264	383 736	407 041	0.8	-0.1	0.0	0.5	0.4
Total rural population										
Población localidades de 2 000 y más hab.	31 137	114 497	253 784	339 884	458 134	6.2	7.3	3.2	2.5	5.1
Population living in localities of 2 000 or more inhab.										
Chimbote [a]	4 243	59 990	160 430	216 579	268 979	12.6	9.0	3.3	1.8	7.8
Chimbote	4 243	59 990	160 430	216 579	207 622	12.6	9.0	3.3	-0.4	7.3
Nuevo Chimbote	-	-	-	-	61 357	-	-	-	-	-
Huaraz [b]	11 054	20 345	31 382	44 883	66 888	2.9	4.0	3.9	3.3	3.4
Huaraz	-	20 345	31 382	44 883	35 124	-	4.0	3.9	-2.0	-
Independencia	6 930	-	-	-	31 764	-	-	-	-	2.9
Restauración	4 124	-	-	-	-	-	-	-	-	-
Santa [c]	1 089	3 094	13 737	20 541	25 704	5.0	13.6	4.4	1.9	6.0
Coishco	-	128	-	-	13 300	-	-	-	-	-
Santa	1 089	2 966	13 737	20 541	12 404	4.8	14.0	4.4	-4.2	4.6
CAJAMARCA										
Población total	494 412	746 938	919 161	1 045 569	1 259 808	2.0	1.9	1.4	1.6	1.8
Total population										
Población urbana total	69 154	110 966	160 066	214 739	311 135	2.2	3.4	3.2	3.1	2.8
Total urban population										
Población rural total	425 258	635 972	759 095	830 830	948 673	1.9	1.6	1.0	1.1	1.5
Total rural population										
Población localidades de 2 000 y más hab.	32 041	62 001	105 596	154 572	252 122	3.1	4.9	4.2	4.1	3.9
Population living in localities of 2 000 or more inhab.										

Cuadro 29 (continuación 1) / *Table 29 (continued 1)*

PERÚ: POBLACIÓN CENSADA Y TASAS DE CRECIMIENTO MEDIO ANUAL, SEGÚN CIUDADES

PERU: POPULATION ENUMERATED AND ANNUAL AVERAGE GROWTH RATES, BY CITIES

1950-1993

REGIÓN / *REGION* **DEPARTAMENTO / *DEPARTMENTS***	Población / *Population*					Tasa de crecimiento (por cien) *Annual growth rate (per cent)*				
Ciudades / *Cities*	1940	1961	1972	1981	1993	1940-1961	1961-1972	1972-1981	1981-1993	1940-1993
(continuación Cajamarca / *Cajamarca continued*)										
Cajamarca [a]	14 290	23 433	39 667	62 259	92 447	2.3	4.8	5.0	3.3	3.5
Cajamarca	14 290	22 705	38 477	59 173	87 390	2.2	4.8	4.7	3.3	3.4
Los Baños del Inca	-	728	1 190	3 086	5 057	-	4.5	10.5	4.1	-
Jaén	510	4 420	13 718	24 275	46 477	10.3	10.4	6.3	5.4	8.5
HUANUCO [a]										
Población total	233 584	328 919	414 468	484 780	654 362	1.6	2.1	1.7	2.5	1.9
Total population										
Población urbana total	43 683	69 532	110 083	153 471	252 697	2.2	4.2	3.7	4.2	3.3
Total urban population										
Población rural total	189 901	259 387	304 385	331 309	401 665	1.5	1.5	0.9	1.6	1.4
Total rural population										
Población localidades de 2 000 y más hab.	16 711	34 122	65 921	107 229	213 190	3.4	6.0	5.3	5.7	4.8
Population living in localities of 2 000 or more inhab.										
Huanuco	11 966	24 646	41 607	61 812	128 620	3.4	4.8	4.3	6.1	4.5
Tingo María (Rupa-Rupa)	668	5 208	13 470	24 428	43 152	9.8	8.7	6.5	4.7	7.9
LA LIBERTAD										
Población total	383 252	582 243	783 728	962 949	1 270 261	2.0	2.7	2.3	2.3	2.3
Total population										
Población urbana total	119 071	243 056	470 291	627 960	870 390	3.4	6.0	3.2	2.7	3.7
Total urban population										
Población rural total	264 181	339 187	313 437	334 989	399 871	1.2	-0.7	0.7	1.5	0.8
Total rural population										
Población localidades de 2 000 y más hab.	122 493	247 203	419 782	569 208	833 807	3.3	4.8	3.3	3.2	3.6
Population living in localities of 2 000 or more inhab.										
Trujillo [a]	36 958	103 020	240 322	354 301	509 312	4.9	7.8	4.3	3.0	4.9
Trujillo	36 958	100 130	125 888	193 731	245 984	4.7	2.1	4.7	2.0	3.6
La Esperanza	-	-	42 113	62 550	105 361	-	-	4.3	4.3	-
El Porvenir	-	-	58 331	77 198	80 698	-	-	3.1	0.4	-
Victor Larco Herrera	-	2 890	13 990	20 822	41 463	-	14.4	4.4	5.7	-
Florencia de Mora	-	-	-	-	35 806	-	-	-	-	-
Chepén	8 214	16 849	22 293	29 926	34 131	3.4	2.6	3.2	1.1	2.7
Magdalena de Cao	349	329	752	981	26 310	-0.3	7.6	2.9	27.4	8.1
Pacasmayo	6 615	11 956	15 253	17 238	23 705	2.8	2.2	1.3	2.7	2.4
Guadalupe	4 078	6 882	10 268	12 478	20 626	2.5	3.7	2.1	4.2	3.1
Laredo	-	10 734	13 269	15 215	20 069	-	1.9	1.5	2.3	-
LAMBAYEQUE										
Población total	192 890	342 446	514 602	674 442	920 795	2.7	3.7	3.0	2.6	2.9
Total population										
Población urbana total	98 501	211 616	373 990	518 631	709 608	3.6	5.2	3.6	2.6	3.7
Total urban population										
Población rural total	94 389	130 830	140 612	155 811	211 187	1.6	0.7	1.1	2.5	1.5
Total rural population										
Población localidades de 2 000 y más hab.	94 420	239 067	407 419	554 311	645 821	4.4	4.9	3.4	1.3	3.6
Population living in localities of 2 000 or more inhab.										
Chiclayo [a]	31 539	95 667	187 809	279 527	352 489	5.3	6.2	4.4	1.9	4.5

Cuadro 29 (continuación 2) / *Table 29 (continued 2)*

PERÚ: POBLACIÓN CENSADA Y TASAS DE CRECIMIENTO MEDIO ANUAL, SEGÚN CIUDADES

PERU: POPULATION ENUMERATED AND ANNUAL AVERAGE GROWTH RATES, BY CITIES

1950-1993

REGIÓN / *REGION* **DEPARTAMENTO / *DEPARTMENTS*** Ciudades / *Cities*	Población / *Population*					Tasa de crecimiento (por cien) *Annual growth rate (per cent)*				
	1940	1961	1972	1981	1993	1940-1961	1961-1972	1972-1981	1981-1993	1940-1993
(continuación Lambayeque / *Lambayeque continued*)										
Chiclayo	31 539	95 667	147 313	208 464	234 023	5.3	4.0	3.8	1.0	3.8
José Leonardo Ortiz	-	-	40 496	71 063	118 466	-	-	6.2	4.3	-
Lambayeque	6 614	10 629	17 951	24 713	35 042	2.3	4.8	3.5	2.9	3.1
Picsi	264	490	20 350	25 990	34 962	2.9	34.1	2.7	2.5	9.2
Saña	1 589	18 421	26 884	30 306	31 427	11.6	3.5	1.3	0.3	5.6
Ferrenafe	8 812	12 111	16 190	23 245	27 544	1.5	2.7	4.0	1.4	2.1
Monsefu	8 144	11 141	14 247	16 726	20 609	1.5	2.3	1.8	1.7	1.7
PIURA										
Población total	408 605	668 941	854 972	1 125 865	1 388 264	2.3	2.2	3.0	1.7	2.3
Total population										
Población urbana total	145 276	297 828	462 865	697 191	976 798	3.4	4.0	4.5	2.8	3.6
Total urban population										
Población rural total	263 329	371 113	392 107	428 674	411 466	1.6	0.5	1.0	-0.3	0.8
Total rural population										
Población localidades de 2 000 y más hab.	133 393	271 347	421 584	632 951	955 321	3.4	4.0	4.5	3.4	3.7
Population living in localities of 2 000 or more inhab.										
Piura [a]	27 919	72 096	126 010	207 934	277 964	4.5	5.1	5.5	2.4	4.3
Piura	19 027	42 555	80 636	141 713	187 322	3.8	5.9	6.2	2.3	4.3
Castilla	8 892	29 541	45 374	66 221	90 642	5.7	3.9	4.2	2.6	4.4
Sullana [b]	21 159	50 171	83 566	112 770	147 361	4.1	4.7	3.3	2.2	3.7
Sullana	21 159	34 501	59 858	80 709	115 484	2.3	5.1	3.3	3.0	3.2
Bellavista	-	15 670	23 708	32 061	31 877	-	3.8	3.3	-0.1	-
Talara	12 985	27 957	29 911	57 015	82 228	3.6	0.6	7.1	3.1	3.5
Chulucanas	11 953	19 714	26 172	46 359	52 089	2.4	2.6	6.3	1.0	2.8
Catacaos	8 526	12 135	19 039	31 031	52 785	1.7	4.1	5.4	4.4	3.4
Paita	6 797	9 615	14 746	25 615	43 221	1.6	3.9	6.1	4.4	3.5
La Unión	3 232	6 047	8 882	15 293	26 360	3.0	3.5	6.0	4.5	4.0
La Arena	2 172	2 751	4 616	10 448	24 795	1.1	4.7	9.0	7.2	4.6
Tambo Grande	4 078	4 404	7 303	9 805	22 727	0.4	4.6	3.2	7.0	3.2
SAN MARTÍN										
Población total	94 843	161 763	224 427	319 751	552 387	2.5	3.0	3.9	4.6	3.3
Total population										
Población urbana total	52 797	95 784	131 793	181 210	335 942	2.8	2.9	3.5	5.1	3.5
Total urban population										
Población rural total	42 046	65 979	92 634	138 541	216 445	2.1	3.1	4.4	3.7	3.1
Total rural population										
Población localidades de 2 000 y más hab.	32 347	55 799	85 653	131 378	289 964	2.6	3.9	4.7	6.6	4.1
Population living in localities of 2 000 or more inhab.										
Tarapoto	8 693	13 907	27 370	34 979	53 711	2.2	6.2	2.7	3.6	3.4
Moyobamba	7 046	8 373	10 117	14 376	24 800	0.8	1.7	3.9	4.5	2.4
Juanjui	2 118	5 105	6 440	9 359	23 643	4.2	2.1	4.1	7.7	4.5
TUMBES										
Población total	25 709	55 812	76 515	103 839	155 521	3.7	2.9	3.4	3.4	3.4
Total population										
Población urbana total	10 698	33 794	52 729	81 837	136 287	5.5	4.1	4.8	4.3	4.8
Total urban population										

Cuadro 29 (continuación 3) / *Table 29 (continued 3)*

PERÚ: POBLACIÓN CENSADA Y TASAS DE CRECIMIENTO MEDIO ANUAL, SEGÚN CIUDADES

PERU: POPULATION ENUMERATED AND ANNUAL AVERAGE GROWTH RATES, BY CITIES

1950-1993

REGIÓN / *REGION* **DEPARTAMENTO / *DEPARTMENTS*** Ciudades / *Cities*	Población / *Population*					Tasa de crecimiento (por cien) *Annual growth rate (per cent)*				
	1940	1961	1972	1981	1993	1940-1961	1961-1972	1972-1981	1981-1993	1940-1993
(continuación Tumbes / *Tumbes continued*)										
Población rural total	15 011	22 018	23 786	22 002	19 234	1.8	0.7	-0.9	-1.1	0.5
Total rural population										
Población localidades de 2 000 y más hab.	6 172	27 777	44 537	68 641	135 576	7.1	4.3	4.8	5.7	5.8
Population living in localities of 2 000 or more inhab.										
Tumbes	6 172	20 885	33 042	47 936	74 085	5.8	4.2	4.1	3.6	4.7
AYACUCHO										
Población total	358 991	410 772	457 441	503 392	492 507	0.6	1.0	1.1	-0.2	0.6
Total population										
Población urbana total	85 601	103 900	150 537	183 688	236 774	0.9	3.4	2.2	2.1	1.9
Total urban population										
Población rural total	273 390	306 872	306 904	319 704	255 733	0.5	0.0	0.4	-1.9	-0.1
Total rural population										
Población localidades de 2 000 y más hab.	36 718	48 877	78 441	110 201	182 760	1.4	4.3	3.7	4.2	3.0
Population living in localities of 2 000 or more inhab.										
Ayacucho [a]	16 796	24 836	43 075	69 533	105 918	1.9	5.0	5.3	3.5	3.5
Ayacucho	16 642	21 465	34 706	53 980	78 072	1.2	4.4	4.9	3.1	2.9
San Juan Bautista	-	2 303	6 155	11 145	20 111	-	9.0	6.5	4.9	-
Carmen Alto	154	1 068	2 214	4 408	7 735	9.2	6.7	7.6	4.7	7.4
HUANCAVELICA										
Población total	244 595	302 817	331 629	346 797	385 162	1.0	0.8	0.5	0.9	0.9
Total population										
Población urbana total	37 843	57 736	79 628	85 775	100 439	2.0	2.9	0.8	1.3	1.8
Total urban population										
Población rural total	206 752	245 081	252 001	261 022	284 723	0.8	0.3	0.4	0.7	0.6
Total rural population										
Población localidades de 2 000 y más hab.	9 509	15 703	25 196	32 854	50 941	2.4	4.3	2.9	3.7	3.2
Population living in localities of 2 000 or more inhab.										
Huancavelica	7 497	11 039	15 640	21 137	31 068	1.8	3.2	3.3	3.2	2.7
ICA										
Población total	140 898	255 930	357 247	433 897	565 686	2.8	3.1	2.1	2.2	2.6
Total population										
Población urbana total	62 225	137 589	255 284	341 619	472 232	3.8	5.7	3.2	2.7	3.8
Total urban population										
Población rural total	78 673	118 341	101 963	92 278	93 454	1.9	-1.4	-1.1	0.1	0.3
Total rural population										
Población localidades de 2 000 y más hab.	53 216	121 120	236 622	310 748	477 142	3.9	6.1	3.0	3.6	4.1
Population living in localities of 2 000 or more inhab.										
Ica [a]	20 896	49 097	84 877	114 786	161 406	4.1	5.0	3.3	2.8	3.9
Ica	20 896	49 097	62 576	80 308	103 797	4.1	2.2	2.7	2.1	3.0
Parcona	-	-	17 102	25 992	39 345	-	-	4.6	3.5	-
La Tinguiña	-	-	5 199	8 486	18 264	-	-	5.4	6.4	-
Chincha Alta [b]	12 446	20 817	44 346	63 518	86 511	2.4	6.9	3.9	2.6	3.7
Chincha Alta	12 446	20 817	28 786	40 150	49 748	2.4	3.0	3.7	1.8	2.6
Pueblo Nuevo	-	-	15 560	23 368	36 763	-	-	4.5	3.8	-
Pisco [c]	15 528	25 364	46 977	60 629	84 895	2.3	5.6	2.8	2.8	3.2

Cuadro 29 (continuación 4) / *Table 29 (continued 4)*

PERÚ: POBLACIÓN CENSADA Y TASAS DE CRECIMIENTO MEDIO ANUAL, SEGÚN CIUDADES

PERU: POPULATION ENUMERATED AND ANNUAL AVERAGE GROWTH RATES, BY CITIES

1950-1993

REGIÓN / *REGION* **DEPARTAMENTO / *DEPARTMENTS*** Ciudades / *Cities*	Población / *Population*					Tasa de crecimiento (por cien) *Annual growth rate (per cent)*				
	1940	1961	1972	1981	1993	1940-1961	1961-1972	1972-1981	1981-1993	1940-1993
(continuación Ica / *Ica continued*)										
Pisco	14 240	22 112	41 224	53 321	51 639	2.1	5.7	2.8	-0.3	2.4
San Clamente	-	-	-	-	13 200	-	-	-	-	-
San Andrés	1 288	3 252	5 753	7 308	10 742	4.4	5.2	2.6	3.2	4.0
Tupac Amaru Inca	-	-	-	-	9 314	-	-	-	-	-
Nazca [d]	2 175	13 587	21 117	23 039	28 192	8.7	4.0	1.0	1.7	4.8
Nazca	2 175	13 587	21 117	23 039	19 661	8.7	4.0	1.0	-1.3	4.1
Vista Alegre	-	-	-	-	8 531	-	-	-	-	-
JUNÍN [a]										
Población total *Total population*	338 502	521 210	696 641	852 238	1 035 841	2.1	2.7	2.2	1.6	2.1
Población urbana total *Total urban population*	137 776	255 752	414 751	510 662	678 251	2.9	4.4	2.3	2.4	3.0
Población rural total *Total rural population*	200 726	265 458	281 890	341 576	357 590	1.3	0.6	2.1	0.4	1.1
Población localidades de 2 000 y más hab. *Population living in localities of 2 000 or more inhab.*	81 539	181 776	306 769	398 592	604 417	3.8	4.8	2.9	3.5	3.8
Huancayo [b]	26 729	64 153	126 754	164 954	258 209	4.2	6.2	2.9	3.7	4.3
El Tambo	-	8 383	30 140	49 787	104 982	-	11.7	5.5	6.2	-
Huancayo	26 729	46 173	66 924	81 651	97 439	2.6	3.4	2.2	1.5	2.4
Chilca	-	9 597	29 690	33 516	55 788	-	10.3	1.3	4.2	-
Tarma	7 340	15 452	26 546	38 281	45 056	3.5	5.0	4.0	1.4	3.4
La Oroya	13 508	24 724	25 290	34 644	29 258	2.9	0.2	3.5	-1.4	1.5
LIMA [a]										
Población total *Total population*	910 585	2 244 591	3 793 795	5 189 290	7 026 037	4.3	4.8	3.4	2.5	3.8
Población urbana total *Total urban population*	711 411	1 957 267	3 554 367	4 983 357	6 818 052	4.8	5.5	3.7	2.6	4.3
Población rural total *Total rural population*	199 174	287 324	239 428	205 933	207 985	1.7	-1.7	-1.7	0.1	0.1
Población localidades de 2 000 y más hab. *Population living in localities of 2 000 or more inhab.*	688 931	1 957 904	3 508 170	4 953 141	6 760 690	5.0	5.3	3.8	2.6	4.3
Lima [b]	645 172	1 845 910	3 302 523	4 608 010	6 321 173	5.0	5.3	3.7	2.6	4.3
Lima	562 885	1 632 370	2 981 292	4 164 597	5 681 941	5.1	5.5	3.7	2.6	4.4
Callao	82 287	213 540	321 231	443 413	639 232	4.5	3.7	3.5	3.1	3.9
Huacho [c]	13 862	23 064	52 530	61 731	72 510	2.4	7.5	1.8	1.3	3.1
Huacho	12 993	22 806	35 722	42 783	49 271	2.7	4.1	2.0	1.2	2.5
Hualmay	869	258	16 808	18 948	23 239	-5.8	38.2	1.3	1.7	6.2
Huaral	5 012	11 481	19 960	35 701	54 199	3.9	5.1	6.4	3.5	4.5
Barranca	3 873	11 326	19 742	30 464	40 352	5.1	5.1	4.8	2.3	4.4
Imperial	3 296	6 345	9 671	20 849	28 195	3.1	3.9	8.4	2.5	4.0
Paramonga	4 985	11 916	17 431	24 305	24 087	4.1	3.5	3.7	-0.1	3.0
Chancay	2 761	6 145	10 065	18 437	23 500	3.8	4.5	6.6	2.0	4.0
San Vicente de Cañete	4 794	7 184	9 589	14 644	22 244	1.9	2.6	4.7	3.5	2.9
PASCO [a]										
Población total *Total population*	100 793	138 369	176 580	213 125	226 295	1.5	2.2	2.1	0.5	1.5

Cuadro 29 (continuación 5) / *Table 29 (continued 5)*

PERÚ: POBLACIÓN CENSADA Y TASAS DE CRECIMIENTO MEDIO ANUAL, SEGÚN CIUDADES

PERU: POPULATION ENUMERATED AND ANNUAL AVERAGE GROWTH RATES, BY CITIES

1950-1993

REGIÓN / *REGION* **DEPARTAMENTO / *DEPARTMENTS***	Población / *Population*					Tasa de crecimiento (por cien) *Annual growth rate (per cent)*				
Ciudades / *Cities*	1940	1961	1972	1981	1993	1940-1961	1961-1972	1972-1981	1981-1993	1940-1993
(continuación Pasco / *Pasco continued*)										
Población urbana total	29 970	49 135	102 017	121 802	133 383	2.3	6.7	1.9	0.8	2.8
Total urban population										
Población rural total	70 823	89 234	74 563	91 323	92 912	1.1	-1.6	2.2	0.1	0.5
Total rural population										
Población localidades de 2 000 y más hab.	21 551	35 048	69 479	88 353	124 177	2.3	6.3	2.6	2.8	3.3
Population living in localities of 2 000 or more inhab.										
Cerro de Pasco [b]	18 596	22 597	52 449	73 713	67 587	0.9	7.7	3.7	-0.7	2.4
Chaupimarca	-	-	35 204	25 748	27 375	-	-	-3.4	0.5	-
Yanacancha	-	1 381	11 235	28 092	22 132	-	19.2	10.1	-2.0	-
Simón Bolivar	-	495	468	12 533	13 242	-	-0.5	36.1	0.5	-
Fundicion de Tinyahuarco	714	739	5 542	7 340	4 838	0.2	18.4	3.1	-3.5	3.6
Cerro de Pasco	17 882	19 982	-	-	-	0.5	-	-	-	-
APURIMAC										
Población total	258 094	288 223	308 613	323 346	381 997	0.5	0.6	0.5	1.4	0.7
Total population										
Población urbana total	36 936	57 116	75 088	83 422	133 949	2.1	2.5	1.2	3.9	2.4
Total urban population										
Población rural total	221 158	231 107	233 525	239 924	248 048	0.2	0.1	0.3	0.3	0.2
Total rural population										
Población localidades de 2 000 y más hab.	10 179	19 278	22 990	41 724	92 944	3.0	1.6	6.5	6.7	4.2
Population living in localities of 2 000 or more inhab.										
Abancay	5 332	9 053	12 778	18 911	44 795	2.5	3.2	4.3	7.2	4.0
AREQUIPA										
Población total	263 077	388 881	529 566	706 580	916 806	1.9	2.8	3.2	2.2	2.4
Total population										
Población urbana total	155 144	250 746	420 801	583 927	785 858	2.3	4.7	3.6	2.5	3.1
Total urban population										
Población rural total	107 933	138 135	108 765	122 653	130 948	1.2	-2.2	1.3	0.5	0.4
Total rural population										
Población localidades de 2 000 y más hab.	132 140	201 608	361 596	512 811	746 441	2.0	5.3	3.8	3.1	3.3
Population living in localities of 2 000 or more inhab.										
Arequipa [a]	102 697	163 693	306 125	446 942	609 662	2.2	5.7	4.2	2.6	3.4
Paucarpata	2 915	6 792	57 496	113 566	165 773	4.0	19.6	7.5	3.2	7.6
Arequipa	62 222	83 216	96 118	107 862	77 209	1.4	1.3	1.3	-2.8	0.4
Cerro Colorado	-	6 002	25 391	44 511	61 578	-	13.2	6.2	2.7	-
Alto Selva Alegre	-	-	-	-	53 366	-	-	-	-	-
Miraflores	16 184	52 142	44 133	48 014	50 590	5.6	-1.5	0.9	0.4	2.1
Mariano Melgar	-	-	32 328	39 770	47 428	-	-	2.3	1.5	-
Cayma	7 834	1 998	12 378	22 084	46 662	-6.5	16.7	6.4	6.2	3.4
Jacobo Hunter	-	-	-	-	39 105	-	-	-	-	-
Socabaya	3 311	1 982	22 226	48 424	37 192	-2.4	22.1	8.6	-2.2	4.6
Yanahuara	5 058	8 535	11 224	15 412	17 379	2.5	2.5	3.5	1.0	2.3
Sachaca	3 618	2 293	3 809	6 051	11 512	-2.2	4.6	5.1	5.4	2.2
Sabandia	1 555	733	1 022	1 248	1 868	-3.6	3.0	2.2	3.4	0.3
J. Luis Bustamante	-	-	-	-	-	-	-	-	-	-
Rivero	-	-	-	-	-	-	-	-	-	-
Mollendo	12 259	12 483	17 027	21 721	23 403	0.1	2.8	2.7	0.6	1.2

Cuadro 29 (continuación 6) / *Table 29 (continued 6)*

PERÚ: POBLACIÓN CENSADA Y TASAS DE CRECIMIENTO MEDIO ANUAL, SEGÚN CIUDADES

PERU: POPULATION ENUMERATED AND ANNUAL AVERAGE GROWTH RATES, BY CITIES

1950-1993

REGIÓN / *REGION* **DEPARTAMENTO / *DEPARTMENTS*** Ciudades / *Cities*	Población / *Population*					Tasa de crecimiento (por cien) *Annual growth rate (per cent)*				
	1940	1961	1972	1981	1993	1940-1961	1961-1972	1972-1981	1981-1993	1940-1993
CUSCO										
Población total	486 592	611 972	715 237	832 504	1 028 763	1.1	1.4	1.7	1.8	1.4
Total population										
Población urbana total	122 552	198 341	262 822	348 396	471 725	2.3	2.6	3.1	2.5	2.5
Total urban population										
Población rural total	364 040	413 631	452 415	484 108	557 038	0.6	0.8	0.7	1.2	0.8
Total rural population										
Población localidades de 2 000 y más hab.	67 676	124 154	182 102	272 014	393 469	2.9	3.5	4.4	3.1	3.3
Population living in localities of 2 000 or more inhab.										
Cusco [a]	42 644	82 897	125 162	184 550	241 900	3.2	3.8	4.3	2.3	3.3
Cusco	40 657	59 971	63 942	86 307	90 774	1.8	0.6	3.3	0.4	1.5
Santiago	-	11 377	34 691	50 476	70 201	-	10.2	4.1	2.8	-
Wanchaq	-	8 509	22 831	36 826	51 584	-	9.0	5.3	2.8	-
San Sebastián	1 987	3 040	3 698	10 941	29 341	2.0	1.8	11.9	8.2	5.1
Sicuani	6 335	10 664	12 783	21 180	29 745	2.5	1.7	5.5	2.8	2.9
Santa Ana	201	8 644	10 879	16 364	22 277	17.9	2.1	4.5	2.6	8.9
MOQUEGUA										
Población total	34 152	51 614	74 470	101 610	128 747	2.0	3.4	3.4	2.0	2.5
Total population										
Población urbana total	25 810	26 976	22 363	23 219	22 146	0.2	-1.7	0.4	-0.4	-0.3
Total urban population										
Población rural total	8 342	24 638	52 107	78 391	106 601	5.1	6.9	4.5	2.6	4.8
Total rural population										
Población localidades de 2 000 y más hab.	3 718	17 781	40 726	67 615	99 047	7.4	7.6	5.6	3.2	6.2
Population living in localities of 2 000 or more inhab.										
Ilo	1 043	9 986	21 877	31 839	43 947	10.7	7.2	4.1	2.7	7.1
Moquegua	3 718	7 795	16 320	22 224	33 350	3.5	6.8	3.4	3.4	4.1
PUNO										
Población total	548 371	686 260	776 173	890 258	1 079 849	1.1	1.1	1.5	1.6	1.3
Total population										
Población urbana total	71 079	124 147	186 160	283 222	423 253	2.6	3.7	4.6	3.3	3.4
Total urban population										
Población rural total	477 292	562 113	590 013	607 036	656 596	0.8	0.4	0.3	0.7	0.6
Total rural population										
Población localidades de 2 000 y más hab.	35 235	82 674	137 440	228 442	359 734	4.1	4.7	5.6	3.8	4.4
Population living in localities of 2 000 or more inhab.										
Juliaca	6 034	20 351	39 066	77 158	142 576	5.8	6.0	7.5	5.1	6.0
Puno	13 786	24 459	40 453	67 628	91 877	2.7	4.6	5.6	2.6	3.6
TACNA										
Población total	36 349	66 024	95 444	143 085	218 353	2.8	3.4	4.4	3.5	3.4
Total population										
Población urbana total	19 283	45 980	77 358	122 187	195 949	4.1	4.8	5.0	3.9	4.4
Total urban population										
Población rural total	17 066	20 044	18 086	20 898	22 404	0.8	-0.9	1.6	0.6	0.5
Total rural population										
Población localidades de 2 000 y más hab.	13 852	36 419	68 386	111 191	184 456	4.6	5.8	5.3	4.2	4.9
Population living in localities of 2 000 or more inhab.										

Cuadro 29 (conclusión) / *Table 29 (concluded)*

PERÚ: POBLACIÓN CENSADA Y TASAS DE CRECIMIENTO MEDIO ANUAL, SEGÚN CIUDADES

PERU: POPULATION ENUMERATED AND ANNUAL AVERAGE GROWTH RATES, BY CITIES

1950-1993

REGIÓN / *REGION* **DEPARTAMENTO / *DEPARTMENTS*** Ciudades / *Cities*	Población / *Population*					Tasa de crecimiento (por cien) *Annual growth rate (per cent)*				
	1940	1961	1972	1981	1993	1940-1961	1961-1972	1972-1981	1981-1993	1940-1993
(continuación Tacna / *Tacna continued*)										
Tacna [a]	11 025	27 499	56 540	97 173	164 516	4.3	6.6	5.9	4.4	5.1
Tacna	11 025	27 499	56 540	97 173	111 466	4.3	6.6	5.9	1.1	4.4
Alto de la Alianza	-	-	-	-	29 112	-	-	-	-	-
Ciudad Nueva	-	-	-	-	23 938	-	-	-	-	-
LORETO [a]										
Población total	133 345	240 273	339 051	445 368	687 282	2.8	3.2	3.0	3.6	3.1
Total population										
Población urbana total	45 215	92 274	167 919	244 411	398 422	3.4	5.5	4.1	4.1	4.1
Total urban population										
Población rural total	88 130	147 999	171 132	200 957	288 860	2.5	1.3	1.8	3.0	2.2
Total rural population										
Población localidades de 2 000 y más hab.	37 331	77 002	145 817	222 410	367 952	3.4	5.8	4.6	4.2	4.3
Population living in localities of 2 000 or more inhab.										
Iquitos [b]	31 828	57 777	110 242	178 738	274 759	2.8	5.9	5.3	3.6	4.1
Iquitos	31 828	57 777	110 242	178 738	231 590	2.8	5.9	5.3	2.2	3.7
Punchana	-	-	-	-	43 169	-	-	-	-	-
Yurimaguas	5 503	11 655	17 628	22 902	30 658	3.6	3.8	2.9	2.4	3.2
MADRE DE DIOS										
Población total	4 950	14 890	21 304	33 007	67 008	5.2	3.3	4.8	5.9	4.9
Total population										
Población urbana total	1 306	3 783	8 499	15 960	38 433	5.1	7.4	6.9	7.3	6.4
Total urban population										
Población rural total	3 644	11 107	12 805	17 047	28 575	5.3	1.3	3.1	4.3	3.9
Total rural population										
Población localidades de 2 000 y más hab.	0	3 518	7 795	14 949	34 414	-	7.3	7.2	7.0	-
Population living in localities of 2 000 or more inhab.										
Tambopata	1 032	3 518	5 309	12 693	25 280	5.8	3.8	9.6	5.7	6.0
UCAYALI [a]										
Población total	35 266	96 821	156 457	200 669	314 810	4.8	4.4	2.7	3.8	4.1
Total population										
Población urbana total	9 409	37 845	79 032	113 539	204 795	6.6	6.7	4.0	4.9	5.8
Total urban population										
Población rural total	25 857	58 976	77 425	87 130	110 015	3.9	2.5	1.3	1.9	2.7
Total rural population										
Población localidades de 2 000 y más hab.	5 228	31 099	69 142	108 584	195 468	8.5	7.3	5.0	4.9	6.8
Population living in localities of 2 000 or more inhab.										
Pucallpa	2 368	26 391	57 933	89 604	147 227	11.4	7.2	4.8	4.1	7.8
Yarinacocha	-	-	-	5 960	25 059	-	-	-	12.0	-

Fuente: Censos nacionales de población. / ***Source***: *National population censuses.*

ANCASH

[a] En 1993 está formado por la población urbana de los distritos de Chimbote y nuevo Chimbote. Este último es una subdivisión del anterior con fecha de 1994.

In 1993, this was made up of the urban population of the districts of Chimbote and Nuevo Chimbote. The latter is a subdivision of Chimbote as from 1994.

[b] En 1940 comprende la parte urbana de los antiguos distritos de Independencia y Restauración. En 1993 está formado por la población urbana de los distritos de Huaraz e Independencia. Este último es una subdivisión del anterior decretada en 1992.

In 1940, this comprised the urban part of the former districts of Independencia and Restauración. In 1993, it comprises the urban population of the districts of Huaraz and Independencia. The latter is a subdivision of Huaraz, decreed in 1992.

[c] En 1993 comprende la fracción urbana de los distritos de Santa y Coishco. Este último es una subdivisión del anterior con fecha de 1988.

In 1993, it comprises the urban part of the districts of Santa and Coishco. The latter is a subdivision of Santa since 1988.

CAJAMARCA

[a] A partir de 1961 incluye a la parte urbana del nuevo distrito de Los Baños del Inca.

Since 1961, includes the urban part of the new district of Los Baños del Inca.

HUANUCO

[a] Las estimaciones de población correspondientes a 1940 omiten parte de la antigua provincia de Pachitea (distrito de Pozuso) que, a partir de 1944, se integró al Departamento de Pasco.

The population estimates for 1940 omit part of the former province of Pachitea (district of Pozuso), which, since 1944, has been integrated in the Department of Pasco.

LA LIBERTAD

[a] A partir de 1961 comprende la parte urbana del nuevo distrito de Víctor Larco Herrera y desde 1972 incluye también a la parte urbana de los distritos El Porvenir y La Esperanza, de reciente creación. En 1993 incluye, además, a la poblacion del distrito de Florencia de Mora constituido en 1985 a partir de los dos últimos mencionados.

Since 1961, includes the urban part of the new district of Víctor Larco Herrera, and since 1972 also includes the urban part of the recently created districts of El Porvenir and La Esperenza. In 1993, also includes the population of the district of Florencia de Mora, made up in 1985 from the latter two districts.

LAMBAYEQUE

[a] A partir de 1972 incluye la parte urbana del nuevo distrito de José Leonardo Ortiz.

Since 1972, includes the urban part of the new district of José Leonardo Ortiz.

PIURA

[a] Incluye a la parte urbana del distrito de Castilla.

Includes the urban part of the district of Castilla.

[b] A partir de 1961, incluye a la parte urbana del nuevo distrito de Bellavista.

Since 1961, includes the urban part of the new district of Bellavista.

AYACUCHO

[a] Comprende la parte urbana del distrito de Carmen Alto y desde 1961 incluye también a la parte urbana del nuevo distrito de San Juan Bautista.

Includes the urban part of the district of Carmen Alto; since 1961, also includes the urban part of the new district of San Juan Bautista.

ICA

[a] A partir de 1972, incluye a la parte urbana de los nuevos distritos de La Tinguina y Parcona.

Since 1972, includes the urban part of the new districts of La Tinguina and Parcona.

[b] A partir de 1972, incluye a la parte urbana del nuevo distrito de Pueblo Nuevo.

Since 1972, includes the urban part of the new district of Pueblo Nuevo.

[c] Incluye a la parte urbana del distrito de San Andrés. En 1993 incluye a la parte urbana de los distritos de San Clemente (subdivisión de los distritos de Pisco e Independencia en 1985) y Tupac Amaru Inca (subdivisión de los distritos de Pisco, San Andrés y Humay en 1986).

Includes the urban part of the district of San Andrés. In 1993, includes the urban part of the districts of San Clemente (subdivision of the districts of Pisco and Independencia in 1985) and Tupac Amaru Inca (subdivision of the districts of Pisco, San Andrés and Humay in 1986).

[d] En 1993, incluye a la parte urbana del distrito de Vista Alegre (subdivisión del distrito de Nazca en 1983).

In 1983, includes the urban part of the district of Vista Alegre (subdivision of the district of Nazca in 1983).

JUNÍN

[a] Las estimaciones de población correspondientes a 1940 omiten a la antigua provincia de Pasco que, a partir de 1944, forma parte del Departamento homónimo.

The population estimates for 1940 omit the former province of Pasco, which is part of the Department of the same name since 1944.

[b] A partir de 1961, incluye a la parte urbana de los nuevos distritos de Chilca y El Tambo.

Since 1961, includes the urban part of the new districts of Chilca and El Tambo.

LIMA

[a] Incluye a la provincia Constitucional del Callao.

Includes the Constitutional Province of Callao.

[b] Corresponde al Área Metropolitana de la Capital de la República y comprende a la población de los distritos que integran la provincia de Lima del Departamento homónimo y la Provincia Constitucional del Callao.

Corresponds to the Metropolitan Area of the Capital of the Republic and includes the population of the districts making up the Province of Lima of the Department of the same name and the Constitutional Province of Callao.

[c] Incluye a la parte urbana del distrito de Hualmay.

Includes the urban part of the district of Hualmay.

PASCO

[a] Este Departamento fue creado en 1944 con el territorio de la antigua provincia de Pasco del Departamento de Junín y con parte del territorio de la antigua provincia de Pachitea del Departamento de Huanuco (distrito de Pozuso). Las estimaciones de población de 1940 corresponden a los efectivos empadronados en aquellas áreas.

This Department was created in 1944 from the territory of the former Province of Pasco of the Department of Junín and part of the territory of the former Province of Pachitea of the Department of Huanuco (district of Pozuso). The population estimates for 1940 correspond to the persons effectively registered in those areas.

[b] Comprende, a partir de 1961, a la población de la parte urbana de los distritos de Chaupimarca y Yanacancha. En 1981, se agrega Simón Bolivar. En 1940, comprende a la parte urbana del antiguo distrito de Fundición de Tinyahuarco.

Since 1961, includes the population of the urban part of the districts of Chaupimarca and Yanacancha. In 1981, Simón Bolívar was added. In 1940, it includes the urban part of the former district of Fundición de Tinyahuarco.

AREQUIPA

[a] El conglomerado urbano de Arequipa comprende, desde 1940, a la parte urbana de los distritos de Arequipa, Miraflores, Yanahuara, Paucarpata, Cayma, Sabandia, Socabaya y Sachaca. A partir de 1961, se añade la parte urbana del recientemente creado distrito de Cerro Colorado y desde 1972 se agrega la parte urbana del nuevo distrito de Mariano Melgar. En 1993, incluye a la parte urbana de los nuevos distritos de Alto Selva Alegre (subdivisión del distrito de Arequipa en 1992) y J. Luis Bustamante y Rivero (subdivisión de los distritos de Arequipa, Jacobo Hunter, Paucarpata y Socabaya en 1995. En 1993, también incluye a la parte urbana del distrito de Jacobo Hunter.

Since 1940, the urban conglomerate of Arequipa comprises the urban part of the districts of Arequipa, Miraflores, Yanahuara, Paucarpata, Cayma, Sabandia, Socabaya and Sachaca. Since 1961, the urban part of the recently created district of Cerro Colorado was added, and since 1972 the urban part of the new district of Mariano Melgar. In 1993, it includes the urban part of the new districts of Alto Selva Alegre (subdivision of the district of Arequipa in 1992) and J. Luis Bustamante y Rivero (subdivision of the districts of Arequipa, Jacobo Hunter, Paucarpata and Socabaya in 1995). In 1993, it also includes the urban part of the district of Jacobo Hunter.

CUSCO

[a] En 1940, comprende a la parte urbana de los distritos de Cusco y San Sebastián. Desde 1961 se añade la parte urbana de los recientemente creados distritos de Santiago y Wanchaq.

In 1940, comprises the urban part of the districts of Cusco and San Sebastián. Since 1961, the urban part of the recently created districts of Santiago and Wanchaq was also added.

TACNA

[a] En 1993, incluye a la parte urbana de los nuevos distritos de Alto de la Alianza (subdivisión del distrito de Tacna en 1984) y el distrito de Ciudad Nueva (subdivisión de los distritos de Tacna, Alto de la Alianza y Pocollay en 1992).

In 1993, comprises the urban part of the new districts of Alto de la Alianza (subdivision of the district of Tacna in 1984) and the district of Ciudad Nueva (subdivision of the districts of Tacna, Alto de la Alianza and Pocollay in 1992).

LORETO

[a] De este Departamento se secesionaron provincias que en 1980 formaron el Departamento de Ucayali. La población estimada para 1940 omite a los distritos de Contamana, Vargas Guerra, Callaria y Masisea, así como parte de los distritos de Alto Ucayali y Sarayacu, todos ellos de la antigua provincia de Ucayali. La población estimada en 1961 y 1972 omite a las antiguas provincias de Ucayali y Coronel Portillo.

In 1980, Provinces were taken away from this Department to form the Department of Ucayali. The estimated population for 1940 omits the districts of Contamana, Vargas Guerra, Callaria and Masisea, as well as part of the districts of Alto Ucayali and Sarayacu, all from the former Province of Ucayali. The estimated population in 1961 and 1972 omits the former Provinces of Ucayali and Coronel Portillo.

[b] En 1993, incluye a la parte urbana del nuevo distrito de Punchana (subdivisión del distrito de Iquitos en 1987).

In 1993, includes the urban part of the new district of Punchana (subdivision of the district of Iquitos in 1987).

UCAYALI

[a] Este Departamento fue creado en 1980 con provincias secesionadas del antiguo Departamento de Loreto. La población estimada en 1940 comprende a los habitantes empadronados en los distritos de Contamana, Vargas Guerra, Callaria, Santa Catalina y Masisea; así como en parte de los distritos de Alto Ucayali y Sarayacu, todos ellos de la antigua provincia de Ucayali. Las estimaciones de población de 1961 y 1972 corresponden a los efectivos empadronados en las antiguas provincias de Ucayali y Coronel Portillo.

This Department was created in 1980 with Provinces taken away from the former Department of Loreto. The estimated population in 1940 includes the inhabitants registered in the districts of Contamana, Vargas Guerra, Callaria, Santa Catalina and Masisea, as well as in part of the districts of Alto Ucayali and Sarayacu, all from the former Province of Ucayali. The population estimates for 1961 and 1972 correspond to the population effectively registered in the former Provinces of Ucayali and Coronel Portillo.

Cuadro 30 / *Table 30*

REPÚBLICA DOMINICANA: POBLACIÓN CENSADA Y TASAS DE CRECIMIENTO MEDIO ANUAL SEGÚN CIUDADES

DOMINICAN REPUBLIC: POPULATION ENUMERATED AND ANNUAL AVERAGE GROWTH RATES BY CITIES

1950-2002

PROVINCIA / *PROVINCES*	Población / *Population*						Tasa de crecimiento (por cien) / *Annual growth rate (per cent)*					
Ciudades / *Cities*	1950	1960	1970	1981	1993	2002	1950-1960	1960-1970	1970-1981	1981-1993	1993-2002	1950-2002
Total país / *Whole Country*												
Población total	2 135 872	3 047 070	4 009 458	5 610 907	7 293 390	8 500 173	3.6	2.9	3.1	2.2	1.7	2.6
Total population												
Población urbana total	510 469	929 940	1 593 299	2 914 954	4 094 263	5 413 784	6.0	5.7	5.5	2.9	3.1	4.5
Total urban population												
Población rural total	1 625 403	2 117 130	2 416 159	2 695 953	3 199 127	3 086 389	2.6	1.4	1.0	1.5	-0.4	1.2
Total rural population												
Población localidades de 2 000 y más hab.	462 328	887 640	1 563 946	2 884 866	4 077 739	5 353 130	6.5	6.0	5.6	2.9	3.0	4.7
Population living in localities of 2 000 or more inhab.												
DISTRITO NACIONAL												
Población total	239 464	464 970	813 420	1 550 739	2 193 046	2 731 294	6.6	5.9	5.9	2.9	2.4	4.7
Total population												
Población urbana total	181 553	369 980	668 507	1 313 172	1 609 966	2 148 261	7.1	6.3	6.1	1.7	3.2	4.7
Total urban population												
Población rural total	57 911	94 990	144 913	237 567	583 080	583 033	4.9	4.5	4.5	7.6	-0.0	4.4
Total rural population												
Población localidades de 2 000 y más hab.	181 553	369 980	668 507	1 313 172	1 609 966	2 148 261	7.1	6.3	6.1	1.7	3.2	4.7
Population living in localities of 2 000 or more inhab.												
Santo Domingo [a]	181 553	369 980	668 507	1 313 172	1 609 966	2 148 261	7.1	6.3	6.1	1.7	3.2	4.7
LA ALTAGRACIA [a]												
Población total	47 535	69 770	88 231	100 112	115 685	182 020	3.8	2.5	1.1	1.2	5.0	2.6
Total population												
Población urbana total	5 740	11 630	23 781	36 620	66 550	119 733	7.1	7.6	3.9	5.1	6.5	5.8
Total urban population												
Población rural total	41 795	58 140	64 450	63 492	49 135	62 287	3.3	1.1	-0.1	-2.2	2.6	0.8
Total rural population												
Población localidades de 2 000 y más hab.	5 382	10 560	21 946	36 620	66 550	117 993	6.7	7.8	4.6	5.1	6.3	5.9
Population living in localities of 2 000 or more inhab.												
Higuey [b]	5 382	10 560	21 946	33 501	54 832	103 502	6.7	7.8	3.8	4.2	7.0	5.7
LA ROMANA [a]												
Población total	26 552	37 470	58 341	109 769	166 550	219 812	3.4	4.7	5.7	3.5	3.1	4.1
Total population												
Población urbana total	14 074	23 040	39 558	93 796	143 936	197 050	4.9	5.7	7.8	3.6	3.5	5.1
Total urban population												
Población rural total	12 478	14 430	18 783	15 973	22 614	22 762	1.5	2.8	-1.5	3.0	0.1	1.2
Total rural population												
Población localidades de 2 000 y más hab.	14 074	22 310	38 281	93 796	143 936	197 050	4.6	5.7	8.1	3.6	3.5	5.1
Population living in localities of 2 000 or more inhab.												
La Romana	14 074	22 310	38 281	91 571	140 204	191 303	4.6	5.7	7.9	3.6	3.4	5.0
EL SEIBO												
Población total	97 710	121 700	135 156	151 627	96 770	89 261	2.2	1.1	1.0	-3.8	-0.9	-0.2
Total population												
Población urbana total	11 377	21 760	33 568	52 217	24 506	33 738	6.5	4.6	4.0	-6.4	3.5	2.1
Total urban population												
Población rural total	86 333	99 940	101 588	99 410	72 264	55 523	1.5	0.2	-0.2	-2.7	-2.9	-0.8
Total rural population												

Cuadro 30 (continuación 1) / *Table 30 (continued 1)*

REPÚBLICA DOMINICANA: POBLACIÓN CENSADA Y TASAS DE CRECIMIENTO MEDIO ANUAL SEGÚN CIUDADES

DOMINICAN REPUBLIC: POPULATION ENUMERATED AND ANNUAL AVERAGE GROWTH RATES BY CITIES

1950-2002

PROVINCIA / *PROVINCES*	Población / *Population*						Tasa de crecimiento (por cien) / *Annual growth rate (per cent)*					
Ciudades / *Cities*	1950	1960	1970	1981	1993	2002	1950-1960	1960-1970	1970-1981	1981-1993	1993-2002	1950-2002
(continuación El Seibo / *El Seibo continued*)												
Población localidades de 2 000 y más hab.	9 822	21 760	33 568	52 217	24 506	32 064	8.0	4.6	4.0	-6.4	3.0	2.3
Population living in localities of 2 000 or more inhab.												
El Seibo	3 166	4 970	9 101	12 935	-	22 489	4.5	6.4	3.2	-	-	3.8
SAN PEDRO DE MACORIS												
Población total	64 205	69 700	105 463	147 777	212 368	301 744	0.8	4.4	3.1	3.1	3.9	3.0
Total population												
Población urbana total	21 495	23 240	45 485	82 376	160 289	244 571	0.8	7.1	5.4	5.7	4.7	4.7
Total urban population												
Población rural total	42 710	46 460	59 978	65 401	52 079	57 173	0.8	2.7	0.8	-1.9	1.0	0.6
Total rural population												
Población localidades de 2 000 y más hab.	19 876	21 820	42 680	81 236	160 289	242 608	0.9	7.1	5.8	5.8	4.6	4.8
Population living in localities of 2 000 or more inhab.												
San Pedro de Macoris	19 876	21 820	42 680	78 562	124 735	193 713	0.9	7.1	5.5	3.9	4.9	4.4
Consuelo	-	-	-	-	-	25 034	-	-	-	-	-	-
SAN CRISTÓBAL [a]												
Población total	164 674	252 280	324 673	446 132	420 820	532 880	4.3	2.7	2.9	-0.5	2.6	2.2
Total population												
Población urbana total [c]	19 273	38 410	69 670	150 295	203 894	273 018	6.9	6.3	7.0	2.6	3.2	5.1
Total urban population												
Población rural total	145 401	213 870	255 003	295 837	216 926	259 862	3.9	1.9	1.3	-2.6	2.0	1.1
Total rural population												
Población localidades de 2 000 y más hab.	11 784	32 080	65 833	150 295	202 316	271 150	10.0	7.6	7.5	2.5	3.2	6.0
Population living in localities of 2 000 or more inhab.												
San Cristóbal	9 723	16 580	26 332	58 520	88 605	137 422	5.3	4.9	7.2	3.5	4.8	5.1
Bajos de Haina [b]	2 061	6 180	10 489	33 135	69 260	61 400	11.0	5.6	10.4	6.3	-1.3	6.5
Villa Altagracia	1 982	4 210	11 797	20 890	27 671	36 791	7.5	10.9	5.2	2.4	3.1	5.6
PERAVIA [a]												
Población total	81 911	107 990	128 144	168 123	201 851	169 865	2.8	1.8	2.5	1.6	-1.9	1.4
Total population												
Población urbana total	16 403	23 350	36 813	54 684	91 430	90 901	3.5	4.8	3.6	4.4	-0.1	3.3
Total urban population												
Población rural total	65 508	84 640	91 331	113 439	110 421	78 964	2.6	0.8	2.0	-0.2	-3.7	0.4
Total rural population												
Población localidades de 2 000 y más hab.	16 403	23 350	36 813	54 684	91 430	90 901	3.5	4.8	3.6	4.4	-0.1	3.3
Population living in localities of 2 000 or more inhab.												
Bani	10 210	14 570	23 563	36 705	47 655	61 864	3.6	5.1	4.0	2.2	2.9	3.5
San José de Ocoa [b]	4 139	6 030	10 243	14 015	21 033	-	3.8	5.6	2.8	3.4	-	-
SANTIAGO [a]												
Población total	231 160	292 130	385 625	533 102	710 803	908 250	2.3	2.9	2.9	2.4	2.7	2.6
Total population												
Población urbana total	60 555	98 870	173 133	297 682	426 551	602 721	4.9	5.9	4.9	3.1	3.8	4.4
Total urban population												
Población rural total	170 605	193 260	212 492	235 420	284 252	305 529	1.2	1.0	0.9	1.6	0.8	1.1
Total rural population												

Cuadro 30 (continuación 2) / *Table 30 (continued 2)*

REPÚBLICA DOMINICANA: POBLACIÓN CENSADA Y TASAS DE CRECIMIENTO MEDIO ANUAL SEGÚN CIUDADES

DOMINICAN REPUBLIC: POPULATION ENUMERATED AND ANNUAL AVERAGE GROWTH RATES BY CITIES

1950-2002

PROVINCIA / *PROVINCES*	Población / *Population*						Tasa de crecimiento (por cien) / *Annual growth rate (per cent)*					
Ciudades / *Cities*	1950	1960	1970	1981	1993	2002	1950-1960	1960-1970	1970-1981	1981-1993	1993-2002	1950-2002
(continuación Santiago / *Santiago continued*)												
Población localidades de 2 000 y más hab.	56 558	96 120	172 023	296 264	423 990	595 777	5.3	6.2	4.9	3.0	3.8	4.5
Population living in localities of 2 000 or more inhab.												
Santiago de los Caballeros	56 558	85 640	155 240	260 371	365 463	507 418	4.1	6.3	4.7	2.9	3.6	4.2
Villa Bisono	-	2 630	5 582	14 343	19 608	29 723	-	8.0	8.6	2.7	4.6	-
Tamboril	-	2 740	4 299	9 782	17 832	21 939	-	4.8	7.5	5.1	2.3	-
MONTE CRISTI [a]												
Población total	49 898	60 030	69 056	83 407	95 705	111 014	1.8	1.5	1.7	1.2	1.6	1.5
Total population												
Población urbana total	11 159	20 640	24 402	31 298	38 661	52 909	6.1	1.8	2.3	1.8	3.5	3.0
Total urban population												
Población rural total	38 739	39 390	44 654	52 109	57 044	58 105	0.2	1.3	1.4	0.8	0.2	0.8
Total rural population												
Población localidades de 2 000 y más hab.	10 378	19 340	22 985	29 382	38 661	50 120	6.2	1.8	2.2	2.3	2.9	3.0
Population living in localities of 2 000 or more inhab.												
DAJABÓN [a]												
Población total	26 470	41 900	51 069	57 709	68 606	62 046	4.6	2.1	1.1	1.5	-1.1	1.6
Total population												
Población urbana total	3 714	7 850	12 555	17 810	25 018	29 218	7.5	5.0	3.2	2.9	1.7	4.0
Total urban population												
Población rural total	22 756	34 050	38 514	39 899	43 588	32 828	4.0	1.3	0.3	0.8	-3.1	0.7
Total rural population												
Población localidades de 2 000 y más hab.	-	6 550	10 588	16 674	23 618	27 630	-	5.1	4.1	3.0	1.7	-
Population living in localities of 2 000 or more inhab.												
SANTIAGO RODRÍGUEZ [a]												
Población total	32 690	40 730	49 376	55 411	62 144	59 629	2.2	2.0	1.1	1.0	-0.5	1.2
Total population												
Población urbana total	2 447	5 070	8 626	14 639	23 764	25 979	7.3	5.6	4.8	4.1	1.0	4.5
Total urban population												
Población rural total	30 243	35 660	40 750	40 772	38 380	33 650	1.6	1.4	0.0	-0.5	-1.5	0.2
Total rural population												
Población localidades de 2 000 y más hab.	-	3 620	8 626	14 639	23 764	25 979	-	9.2	4.8	4.1	1.0	-
Population living in localities of 2 000 or more inhab.												
VALVERDE [a]												
Población total	28 787	60 200	76 825	100 319	152 257	158 293	7.4	2.6	2.4	3.5	0.4	3.3
Total population												
Población urbana total	7 146	24 070	38 712	52 692	83 982	114 153	12.1	5.0	2.8	4.0	3.4	5.3
Total urban population												
Población rural total	21 641	36 130	38 113	47 627	68 275	44 140	5.1	0.6	2.0	3.1	-4.8	1.4
Total rural population												
Población localidades de 2 000 y más hab.	6 611	24 070	38 712	52 692	83 982	107 889	12.9	5.0	2.8	4.0	2.8	5.3
Population living in localities of 2 000 or more inhab.												
Mao [b]	6 611	17 550	25 667	33 527	43 229	47 828	9.8	4.0	2.4	2.2	1.1	3.8
Esperanza	535	4 430	10 404	15 622	34 073	41 189	21.1	9.1	3.7	6.6	2.1	8.3

Cuadro 30 (continuación 3) / *Table 30 (continued 3)*

REPÚBLICA DOMINICANA: POBLACIÓN CENSADA Y TASAS DE CRECIMIENTO MEDIO ANUAL SEGÚN CIUDADES

DOMINICAN REPUBLIC: POPULATION ENUMERATED AND ANNUAL AVERAGE GROWTH RATES BY CITIES

1950-2002

PROVINCIA / *PROVINCES*	Población / *Population*						Tasa de crecimiento (por cien) / *Annual growth rate (per cent)*					
Ciudades / *Cities*	1950	1960	1970	1981	1993	2002	1950-1960	1960-1970	1970-1981	1981-1993	1993-2002	1950-2002
PUERTO PLATA												
Población total	133 652	163 960	186 112	206 757	261 485	312 706	2.0	1.3	1.0	2.0	2.0	1.6
Total population												
Población urbana total	18 287	27 000	45 156	67 629	120 579	157 282	3.9	5.5	3.7	4.9	2.9	4.1
Total urban population												
Población rural total	115 365	136 960	140 956	139 128	140 906	155 424	1.7	0.3	-0.1	0.1	1.1	0.6
Total rural population												
Población localidades de 2 000 y más hab.	14 843	20 900	42 087	65 638	120 579	155 071	3.4	7.4	4.0	5.2	2.8	4.5
Population living in localities of 2 000 or more inhab.												
Puerto Plata [a]	14 843	18 530	32 080	45 348	89 423	112 036	2.2	5.8	3.1	5.8	2.5	3.9
ESPAILLAT [a]												
Población total	105 308	125 800	140 508	164 017	202 376	225 091	1.8	1.2	1.4	1.8	1.2	1.5
Total population												
Población urbana total	10 345	17 980	26 737	38 170	61 680	84 970	5.5	4.2	3.2	4.1	3.5	4.0
Total urban population												
Población rural total	94 963	107 820	113 771	125 847	140 696	140 121	1.3	0.6	0.9	0.9	-0.1	0.7
Total rural population												
Población localidades de 2 000 y más hab.	9 589	14 710	24 532	34 844	57 220	81 312	4.3	5.4	3.2	4.2	3.9	4.1
Population living in localities of 2 000 or more inhab.												
Moca	9 589	14 710	22 350	31 176	50 449	59 174	4.3	4.4	3.0	4.1	1.8	3.5
SALCEDO [a]												
Población total	53 053	79 140	89 204	99 191	101 810	96 356	4.0	1.3	1.0	0.2	-0.6	1.1
Total population												
Población urbana total	5 954	10 210	13 525	16 805	22 668	23 126	5.4	3.0	2.0	2.5	0.2	2.6
Total urban population												
Población rural total	47 099	68 930	75 679	82 386	79 142	73 230	3.8	1.0	0.8	-0.3	-0.9	0.8
Total rural population												
Población localidades de 2 000 y más hab.	4 667	9 010	13 525	16 805	22 668	22 752	6.6	4.3	2.0	2.5	0.0	3.0
Population living in localities of 2 000 or more inhab.												
LA VEGA [a]												
Población total	191 892	234 190	293 573	385 043	344 721	385 101	2.0	2.4	2.5	-0.9	1.2	1.3
Total population												
Población urbana total	22 474	38 170	62 655	143 618	130 247	171 947	5.3	5.3	7.5	-0.8	3.1	3.9
Total urban population												
Población rural total	169 418	196 020	230 918	241 425	214 474	213 154	1.5	1.7	0.4	-1.0	-0.1	0.4
Total rural population												
Población localidades de 2 000 y más hab.	21 518	38 170	62 655	137 063	130 247	171 947	5.7	5.3	7.1	-0.4	3.1	4.0
Population living in localities of 2 000 or more inhab.												
La Vega [b]	14 200	19 830	30 466	52 756	87 162	98 386	3.3	4.6	5.0	4.3	1.3	3.7
Bonao [c]	4 723	12 090	20 744	45 161	-	-	9.4	5.7	7.1	-	-	-
Constanza	956	2 920	5 128	15 057	-	27 090	11.2	6.0	9.8	-	-	6.4
Jarabacoa	2 595	3 330	6 317	13 593	-	27 370	2.5	6.8	7.0	-	-	4.5
SÁNCHEZ RAMÍREZ [a]												
Población total	48 452	90 280	106 289	126 567	163 166	151 179	6.2	1.7	1.6	2.2	-0.8	2.2
Total population												

Cuadro 30 (continuación 4) / *Table 30 (continued 4)*

REPÚBLICA DOMINICANA: POBLACIÓN CENSADA Y TASAS DE CRECIMIENTO MEDIO ANUAL SEGÚN CIUDADES

DOMINICAN REPUBLIC: POPULATION ENUMERATED AND ANNUAL AVERAGE GROWTH RATES BY CITIES

1950-2002

PROVINCIA / *PROVINCES*	Población / *Population*						Tasa de crecimiento (por cien) / *Annual growth rate (per cent)*					
Ciudades / *Cities*	1950	1960	1970	1981	1993	2002	1950-1960	1960-1970	1970-1981	1981-1993	1993-2002	1950-2002
(continuación Sánchez Ramírez / *Sánchez Ramírez continued*)												
Población urbana total	2 640	7 080	12 493	27 026	64 808	69 218	9.9	6.0	7.0	7.4	0.7	6.3
Total urban population												
Población rural total	45 812	83 200	93 796	99 541	98 358	81 961	6.0	1.3	0.5	-0.1	-2.0	1.1
Total rural population												
Población localidades de 2 000 y más hab.	2 312	4 540	11 073	25 402	64 808	69 218	6.7	9.5	7.5	7.9	0.7	6.5
Population living in localities of 2 000 or more inhab.												
Cotui	2 312	4 540	7 653	16 688	42 500	42 115	6.7	5.5	7.1	7.9	-0.1	5.6
DUARTE [a]												
Población total	115 948	162 370	200 478	235 544	281 879	283 805	3.4	2.2	1.5	1.5	0.1	1.7
Total population												
Población urbana total	22 473	36 000	56 651	85 340	147 129	165 477	4.7	4.8	3.7	4.6	1.3	3.8
Total urban population												
Población rural total	93 475	126 370	143 827	150 204	134 750	118 328	3.0	1.4	0.4	-0.9	-1.4	0.5
Total rural population												
Población localidades de 2 000 y más hab.	19 470	34 180	55 476	83 925	147 129	162 072	5.6	5.1	3.8	4.8	1.1	4.1
Population living in localities of 2 000 or more inhab.												
San Francisco de Macoris	16 083	27 050	44 271	64 906	108 485	122 179	5.2	5.2	3.5	4.4	1.3	3.9
MARÍA TRINIDAD SÁNCHEZ [a]												
Población total	54 922	89 510	97 109	112 629	124 957	135 727	4.9	0.9	1.3	0.9	0.9	1.7
Total population												
Población urbana total	6 590	8 890	18 801	30 216	41 499	61 238	3.0	8.0	4.3	2.7	4.3	4.3
Total urban population												
Población rural total	48 332	80 620	78 308	82 413	83 458	74 489	5.1	-0.3	0.5	0.1	-1.3	0.8
Total rural population												
Población localidades de 2 000 y más hab.	5 257	6 180	16 881	30 216	41 499	58 194	1.6	10.7	5.3	2.7	3.7	4.6
Population living in localities of 2 000 or more inhab.												
Nagua [b]	5 257	6 180	14 126	20 912	26 013	32 035	1.6	8.8	3.6	1.9	2.3	3.5
SAMANA [a]												
Población total	28 341	43 040	53 420	65 699	75 253	91 875	4.2	2.3	1.9	1.2	2.2	2.3
Total population												
Población urbana total	5 609	8 180	10 867	14 377	23 159	29 046	3.8	3.0	2.5	4.0	2.5	3.1
Total urban population												
Población rural total	22 732	34 860	42 553	51 322	52 094	62 829	4.3	2.1	1.7	0.1	2.1	1.9
Total rural population												
Población localidades de 2 000 y más hab.	5 609	8 180	10 867	12 942	23 159	29 046	3.8	3.0	1.6	4.9	2.5	3.1
Population living in localities of 2 000 or more inhab.												
BARAHONA [a]												
Población total	60 404	80 030	111 162	137 160	164 835	179 239	2.8	3.5	1.9	1.6	0.9	2.1
Total population												
Población urbana total	22 162	34 590	56 489	78 985	110 747	134 714	4.5	5.2	3.0	2.9	2.2	3.5
Total urban population												
Población rural total	38 242	45 440	54 673	58 175	54 088	44 525	1.7	2.0	0.6	-0.6	-2.1	0.3
Total rural population												

Cuadro 30 (continuación 5) / *Table 30 (continued 5)*

REPÚBLICA DOMINICANA: POBLACIÓN CENSADA Y TASAS DE CRECIMIENTO MEDIO ANUAL SEGÚN CIUDADES

DOMINICAN REPUBLIC: POPULATION ENUMERATED AND ANNUAL AVERAGE GROWTH RATES BY CITIES

1950-2002

PROVINCIA / *PROVINCES*	Población / *Population*						Tasa de crecimiento (por cien) / *Annual growth rate (per cent)*					
Ciudades / *Cities*	1950	1960	1970	1981	1993	2002	1950-1960	1960-1970	1970-1981	1981-1993	1993-2002	1950-2002
(continuación Barahona / *Barahona continued*)												
Población localidades de 2 000 y más hab.	18 952	32 790	56 489	77 705	108 841	132 847	5.5	5.8	2.9	2.9	2.2	3.7
Population living in localities of 2 000 or more inhab.												
Barahona	14 654	20 270	36 501	49 334	62 354	74 958	3.2	6.2	2.7	2.0	2.0	3.1
ELIAS PINA [a]												
Población total	33 013	43 600	53 598	65 384	64 641	63 879	2.8	2.2	1.8	-0.1	-0.1	1.3
Total population												
Población urbana total	2 658	4 740	7 915	13 640	20 572	23 203	5.8	5.4	4.9	3.5	1.3	4.1
Total urban population												
Población rural total	30 355	38 860	45 683	51 744	44 069	40 676	2.5	1.7	1.1	-1.4	-0.9	0.6
Total rural population												
Población localidades de 2 000 y más hab.	-	2 750	4 296	10 578	17 753	17 607	-	4.7	8.2	4.4	-0.1	-
Population living in localities of 2 000 or more inhab.												
SAN JUAN [a]												
Población total	106 802	152 390	190 624	231 509	252 637	241 105	3.6	2.4	1.8	0.7	-0.5	1.6
Total population												
Población urbana total	13 192	27 160	45 398	76 264	100 494	114 133	7.2	5.5	4.7	2.3	1.4	4.1
Total urban population												
Población rural total	93 610	125 230	145 226	155 245	152 143	126 972	2.9	1.6	0.6	-0.2	-2.0	0.6
Total rural population												
Población localidades de 2 000 y más hab.	9 920	27 160	45 398	76 264	100 494	113 110	10.1	5.5	4.7	2.3	1.3	4.7
Population living in localities of 2 000 or more inhab.												
San Juan de la Maguana	9 920	21 630	34 049	48 308	61 690	70 969	7.8	4.8	3.2	2.1	1.5	3.8
Las Matas de Farfán	1 821	3 250	8 001	12 341	-	21 271	5.8	9.6	3.9	-	-	4.7
INDEPENDENCIA												
Población total	20 801	27 830	32 632	38 768	39 541	50 833	2.9	1.7	1.6	0.2	2.8	1.7
Total population												
Población urbana total	6 274	11 710	14 103	21 210	22 887	31 729	6.2	2.0	3.7	0.6	3.6	3.1
Total urban population												
Población rural total	14 527	16 120	18 529	17 558	16 654	19 104	1.0	1.5	-0.5	-0.4	1.5	0.5
Total rural population												
Población localidades de 2 000 y más hab.	4 890	8 680	12 406	19 275	21 087	28 445	5.7	3.8	4.0	0.8	3.3	3.4
Population living in localities of 2 000 or more inhab.												
BAHORUCO												
Población total	39 858	52 800	66 398	78 636	105 206	91 480	2.8	2.4	1.5	2.5	-1.5	1.6
Total population												
Población urbana total	7 358	11 000	18 529	34 522	47 629	49 530	4.0	5.5	5.6	2.7	0.4	3.7
Total urban population												
Población rural total	32 500	41 800	47 869	44 114	57 577	41 950	2.5	1.4	-0.7	2.3	-3.5	0.5
Total rural population												
Población localidades de 2 000 y más hab.	5 364	11 000	18 529	32 667	47 629	49 530	7.2	5.5	5.1	3.2	0.4	4.3
Population living in localities of 2 000 or more inhab.												
AZÚA												
Población total	50 608	74 400	90 590	142 770	199 684	208 857	3.9	2.1	4.1	2.8	0.5	2.7
Total population												

Cuadro 30 (continuación 6) / *Table 30 (continued 6)*

REPÚBLICA DOMINICANA: POBLACIÓN CENSADA Y TASAS DE CRECIMIENTO MEDIO ANUAL SEGÚN CIUDADES

DOMINICAN REPUBLIC: POPULATION ENUMERATED AND ANNUAL AVERAGE GROWTH RATES BY CITIES

1950-2002

PROVINCIA / *PROVINCES*	Población / *Population*						Tasa de crecimiento (por cien) / *Annual growth rate (per cent)*					
Ciudades / *Cities*	1950	1960	1970	1981	1993	2002	1950-1960	1960-1970	1970-1981	1981-1993	1993-2002	1950-2002
(continuación Azúa / *Azua continued*)												
Población urbana total	8 569	15 550	21 492	60 436	94 360	113 988	6.0	3.4	9.4	3.8	2.1	5.0
Total urban population												
Población rural total	42 039	58 850	69 098	82 334	105 324	94 869	3.4	1.7	1.6	2.1	-1.2	1.6
Total rural population												
Población localidades de 2 000 y más hab.	7 496	15 550	21 492	60 436	94 360	112 005	7.3	3.4	9.4	3.8	1.9	5.2
Population living in localities of 2 000 or more inhab.												
Azúa de Compostela	7 496	12 600	16 716	31 481	46 695	56 453	5.2	3.0	5.7	3.3	2.1	3.9
PEDERNALES [a]												
Población total	1 762	8 860	12 382	17 006	18 054	21 207	16.1	3.6	2.9	0.5	1.8	4.8
Total population												
Población urbana total	948	3 770	7 678	9 435	10 741	14 450	13.8	7.6	1.9	1.1	3.3	5.2
Total urban population												
Población rural total	814	5 090	4 704	7 571	7 313	6 757	18.3	-0.8	4.3	-0.3	-0.9	4.1
Total rural population												
Población localidades de 2 000 y más hab.	-	2 280	7 678	9 435	10 741	12 896	-	12.9	1.9	1.1	2.0	-
Population living in localities of 2 000 or more inhab.												
MONSEÑOR NOUEL [a]												
Población total	-	-	-	-	149 318	167 618	-	-	-	-	1.3	-
Total population												
Población urbana total	-	-	-	-	84 094	101 725	-	-	-	-	2.1	-
Total urban population												
Población rural total	-	-	-	-	65 224	65 893	-	-	-	-	0.1	-
Total rural population												
Población localidades de 2 000 y más hab.	-	-	-	-	84 094	99 206	-	-	-	-	1.8	-
Population living in localities of 2 000 or more inhab.												
Bonao [b]	-	-	-	-	69 672	72 821	-	-	-	-	0.5	-
MONTE PLATA [a]												
Población total	-	-	-	-	167 148	180 376	-	-	-	-	0.8	-
Total population												
Población urbana total	-	-	-	-	51 393	76 987	-	-	-	-	4.5	-
Total urban population												
Población rural total	-	-	-	-	115 755	103 389	-	-	-	-	-1.2	-
Total rural population												
Población localidades de 2 000 y más hab.	-	-	-	-	51 393	73 588	-	-	-	-	4.0	-
Population living in localities of 2 000 or more inhab.												
HATO MAYOR [a]												
Población total	-	-	-	-	80 074	87 631	-	-	-	-	1.0	-
Total population												
Población urbana total	-	-	-	-	41 030	58 769	-	-	-	-	4.0	-
Total urban population												
Población rural total	-	-	-	-	39 044	28 862	-	-	-	-	-3.3	-
Total rural population												
Población localidades de 2 000 y más hab.	-	-	-	-	41 030	56 862	-	-	-	-	3.6	-
Population living in localities of 2 000 or more inhab.												
Hato Mayor del Rey	-	-	-	-	25 467	34 006	-	-	-	-	3.2	-

Cuadro 30 (conclusión) / *Table 30 (concluded)*

REPÚBLICA DOMINICANA: POBLACIÓN CENSADA Y TASAS DE CRECIMIENTO MEDIO ANUAL SEGÚN CIUDADES
DOMINICAN REPUBLIC: POPULATION ENUMERATED AND ANNUAL AVERAGE GROWTH RATES BY CITIES
1950-2002

PROVINCIA / *PROVINCES*	Población / *Population*						Tasa de crecimiento (por cien) / *Annual growth rate (per cent)*					
Ciudades / *Cities*	1950	1960	1970	1981	1993	2002	1950-1960	1960-1970	1970-1981	1981-1993	1993-2002	1950-2002
SAN JOSÉ DE OCOA [a]												
Población total	-	-	-	-	-	62 368	-	-	-	-	-	-
Total population												
Población urbana total	-	-	-	-	-	32 920	-	-	-	-	-	-
Total urban population												
Población rural total	-	-	-	-	-	29 448	-	-	-	-	-	-
Total rural population												
Población localidades de 2 000 y más hab.	-	-	-	-	-	31 473	-	-	-	-	-	-
Population living in localities of 2 000 or more inhab.												
San José de Ocoa [b]	-	-	-	-	-	21 226	-	-	-	-	-	-

Fuente: Censos nacionales de población. / ***Source***: *National population censuses.*

DISTRITO NACIONAL

[a] Corresponde a toda la población de la zona urbana del Distrito Nacional. En 1950 la ciudad se denominaba Ciudad Trujillo y la unidad administrativa Distrito de Santo Domingo.

Corresponds to the entire population of the urban area of Distrito Nacional. In 1950 the city was called Ciudad Trujillo and the administrative unit was called Distrito de Santo Domingo.

LA ALTAGRACIA

[a] En 1950 se excluye a la población del común de La Romana que a partir de 1960 se convirtió en una provincia.

In 1950 excludes the population of the commune of La Romana which became a Province as from 1960.

[b] Conocida también como Salvaleón de Higuey.

Also known as Salvaleón de Higuey.

LA ROMANA

[a] En 1950 constituía un común de la provincia de La Altagracia pero a partir de 1960 se convirtió en provincia independiente. Los datos de población para 1950 se refieren por lo tanto al común de La Romana.

In 1950 was a commune in the Province of La Altagracia but as from 1960 it became an independent Province. The population data for 1950 therefore refer to the commune of La Romana.

SAN CRISTÓBAL

[a] En 1950 se denominaba provincia de Trujillo.

In 1950 it was called Province of Trujillo.

[b] En 1950 correspondía a una sección municipal que con posterioridad al censo fue erigida en cabecera de distrito municipal y luego en municipio.

In 1950 it corresponded to a municipal section which after the date of the census was raised to the status of municipal district capital and later to municipality.

c En 1950 incluye a la población de la sección municipal de Bajos de Haina que en ese entonces no era definida como localidad urbana condición esta que adquirió en 1960.

In 1950 includes the population of the municipal section of Bajos de Haina which at that time was not defined as an urban locality: a status which it acquired in 1960.

PERAVIA

[a] En 1950 se denominaba provincia de Trujillo Valdez.

In 1950 it was called Provincia de Trujillo Valdez.

[b] En 2002 se le incluye en la nueva provincia de San José de Ocoa.

In 2002 is included in the new Province of San José de Ocoa.

SANTIAGO

[a] Se excluyen en 1950 las poblaciones de los comunes de Valverde y Esperanza que pasaron a constituir la nueva provincia de Valverde aunque incluye a la sección Pontón del común de Esperanza.

In 1950 excludes the population of the communes of Valverde and Esperanza which became the new Province of Valverde but it does include the Pontón section of the commune of Esperanza.

MONTE CRISTI

[a] Se excluyen en 1950 las poblaciones de los comunes Monción y Santiago Rodríguez que pasaron a constituir la nueva provincia de Santiago Rodríguez. También se le conoce como provincia de Montecristo.

In 1950 excludes the population of the communes of Monción and Santiago Rodríguez which became the new Province of Santiago Rodríguez. It is also known as the Province of Montecristo.

DAJABÓN

[a] En 1950 se denominaba provincia del Libertador.

In 1950 this was called Provincia del Libertador.

SANTIAGO RODRÍGUEZ

[a] En 1950 corresponde a las poblaciones de los comunes de Monción y Santiago Rodríguez que hasta entonces integraban la antigua provincia de Monte Cristo.

In 1950 this corresponded to the population of the communes of Monción and Santiago Rodríguez which had until then formed part of the former Province of Monte Cristi.

VALVERDE

[a] En 1950 formaba parte de la antigua provincia de Santiago; fue constituida con los comunes de Valverde y Esperanza. Se excluye de este último la sección Pontón.

In 1950 this formed part of the former Province of Santiago; it was created with the communes of Valverde and Esperanza excluding the Pontón section of the latter.

[b] Hasta 1960 se le conocía como ciudad de Valverde.

Up to 1960 it was known as the city of Valverde.

PUERTO PLATA

[a] Se le conoce también como San Felipe de Puerto Plata.

It is also known as San Felipe de Puerto Plata.

ESPAILLAT

[a] En 1950 se excluyen los comunes de Salcedo y Tenares que pasaron a integrar la nueva provincia de Salcedo.

In 1950 excludes the communes of Salcedo and Tenares which were made part of the new Province of Salcedo.

SALCEDO

[a] En 1950 comprende a los comunes de Salcedo y Tenares pertenecientes a la antigua provincia de Espaillat y las secciones municipales de Los Limones y Santa Ana pertenecientes al antiguo común de La Vega en la provincia homónima.

In 1950 comprises the communes of Salcedo and Tenares belonging to the former Province of Espaillat and the municipal sections of Los Limones and Santa Ana belonging to the former commune of La Vega in the Province of the same name.

LA VEGA

[a] En 1950 se excluye a la población de las secciones municipales de Los Limones y Santa Ana pertenecientes al antiguo municipio de La Vega que pasaron a formar parte de la nueva provincia de Salcedo.

In 1950 excludes the population of the municipal sections of Los Limones and Santa Ana belonging to the former municipality of La Vega which became part of the new Province of Salcedo.

[b] Tambien se le conoce como Concepción de la Vega.

Also known as Concepción de la Vega.

[c] Aparece bajo el nombre de Monseñor Nouel en 1950 y 1960. En 1993 se le incluye en la nueva provincia de Monseñor Nouel.

In 1950 and 1960 appears under the name of Monseñor Nouel. In 1993 it is included in the new Province of Monseñor Nouel.

SÁNCHEZ RAMÍREZ

[a] En 1950 comprende al común de Cotui y el distrito municipal de Cevicos pertenecientes a la antigua provincia de Duarte.

In 1950 comprises the commune of Cotui and the municipal district of Cevicos belonging to the former Province of Duarte.

DUARTE

[a] En 1950 se excluye al común de Cotui y el distrito municipal de Cevicos que pasaron a formar parte de la nueva provincia de Sánchez Ramírez.

In 1950 it excludes the commune of Cotui and the municipal district of Cevicos which became part of the new Province of Sánchez Ramírez.

MARÍA TRINIDAD SÁNCHEZ

[a] Su antigua denominación fue Julia Molina. En 1950 comprende a los comunes de Cabrera y Julia Molina y el distrito municipal de Río San Juan que formaban parte de la antigua provincia de Samana.

Formerly called Julia Molina. In 1950 it comprises the communes of Cabrera and Julia Molina and the municipal district of Río San Juan which formed part of the former Province of Samana.

[b] En 1950 se denominaba Julia Molina.

In 1950 it was called Julia Molina.

SAMANA

[a] En 1950 se excluyen los comunes de Cabrera y Julia Molina y el distrito municipal de Río San Juan que pasaron a formar parte de la nueva provincia de María Trinidad Sánchez.

In 1950 it excludes the communes of Cabrera and Julia Molina and the municipal district of Río San Juan which became part of the new Province of María Trinidad Sánchez.

BARAHONA

[a] En 1950 se excluye al común de Pedernales que pasó a formar la provincia homónima.

In 1950 excludes the commune of Pedernales which became the Province of the same name.

ELÍAS PINA

[a] En 1950 se denominaba provincia de San Rafael; en 1960 y 1970 se le denominó provincia La Estrelleta.

In 1950 it was called the Province of San Rafael while in 1960 and 1970 it was called the Province of La Estrellita.

SAN JUAN

[a] En 1950 se denominaba provincia del Benefactor.

In 1950 it was called the Province of El Benefactor.

PEDERNALES

[a] En 1950 comprende al común de Pedernales que formaba parte de la antigua provincia de Barahona.

In 1950 it comprised the commune of Pedernales which formed part of the former Province of Barahona.

MONSEÑOR NOUEL

[a] Provincia que no aparece en los censos previos al de 1993.

This province does not appear in the censuses before that of 1993.

[b] En los censos previos a 1993 aparece en la Provincia de La Vega.

In the censuses before 1993 it appears as the Province of La Vega.

MONTE PLATA

[a] Provincia que no aparece en los censos previos al de 1993.

This province does not appear in the censuses before that of 1993.

HATO MAYOR

[a] Provincia que no aparece en los censos previos al de 1993.

This province does not appear in the censuses before that of 1993.

SAN JOSÉ DE OCOA

[a] Provincia que no aparece en los censos previos al de 2002.

This province does not appear in the censuses before that of 2002.

[b] En los censos previos a 2002 aparece en la Provincia de Peravia.

In the censuses before that of 2002 it appears as the Province of Peravia.

Cuadro 31 / *Table 31*

URUGUAY: POBLACIÓN CENSADA Y TASAS DE CRECIMIENTO MEDIO ANUAL SEGÚN CIUDADES

URUGUAY: POPULATION ENUMERATED AND ANNUAL AVERAGE GROWTH RATES BY CITIES

1950-1996

DEPARTAMENTO / *DEPARTMENT*	Población / *Population*				Tasa de crecimiento (por cien) *Annual growth rate (per cent)*			
Ciudades / *Cities*	1963	1975	1985	1996	1963-1975	1975-1985	1985-1996	1963-1996
Total país / *Whole Country*								
Población total	2 595 510	2 788 429	2 955 241	3 163 763	0.6	0.6	0.6	0.6
Total population								
Población urbana total	2 101 378	2 323 948	2 581 087	2 872'077	0.9	1.0	1.0	1.0
Total urban population								
Población rural total	494 132	464 481	374 154	291 686	-0.5	-2.1	-2.4	-1.6
Total rural population								
Población localidades de 2 000 y más hab.	2 032 433	2 274 698	2 492 929	2 679 080	1.0	0.9	0.7	0.8
Population living in localities of 2 000 or more inhab.								
MONTEVIDEO-CANELONES [a]								
Población total	1 460 952	1 562 821	1 676 224	1 787 892	0.6	0.7	0.6	0.6
Total population								
Población urbana total	1 336 109	1 424 609	1 553 091	1 692 278	0.6	0.8	0.8	0.7
Total urban population								
Población rural total	124 843	138 212	123 133	95 614	0.9	-1.1	-2.4	-0.8
Total rural population								
Población localidades de 2 000 y más hab.	1 348 217	1 458 205	1 577 712	1 609 407	0.7	0.8	0.2	0.5
Population living in localities of 2 000 or more inhab.								
Montevideo [b]	1 309 922	1 401 779	1 510 925	1 591 405	0.6	0.7	0.5	0.6
Montevideo	1 202 757	1 237 227	1 311 976	1 344 839	0.2	0.6	0.2	0.3
Las Piedras	40 987	53 331	58 288	66 584	2.3	0.9	1.3	1.5
Pando	12 976	16 406	19 797	23 384	2.0	1.8	1.6	1.8
La Paz	14 353	16 175	16 209	19 547	1.0	0.0	1.8	0.9
Progreso	7 065	9 612	11 245	14 471	2.7	1.5	2.4	2.2
Solymar	549	3 527	6 607	13 942	16.0	6.0	7.1	9.9
Juan Antonio Artigas	4 590	8 311	10 585	13 464	5.1	2.3	2.3	3.3
Camino a Maldonado Km 22.5	2 504	8 346	10 082	13 349	10.4	1.8	2.7	5.1
Paso de Carrasco	4 934	8 592	10 278	12 174	4.8	1.7	1.6	2.8
Parque Carrasco	960	3 914	5 658	8 169	12.1	3.5	3.5	6.6
Villa Crespo y San Andrés	2 780	4 786	6 492	8 107	4.7	2.9	2.1	3.3
Colonia Nicolich	2 705	4 500	5 527	7 223	4.4	2.0	2.5	3.0
Paso del Andaluz	2 390	4 512	5 635	7 192	5.5	2.1	2.3	3.4
Lagomar	342	3 127	4 949	7 021	19.1	4.4	3.3	9.3
San José de Carrasco	1 006	2 591	3 967	6 068	8.2	4.1	4.0	5.5
Joaquín Suárez	2 375	3 458	4 175	5 173	3.2	1.8	2.0	2.4
Sauce	3 252	3 911	4 294	4 932	1.6	0.9	1.3	1.3
Barra de Carrasco	519	1 797	2 815	4 306	10.7	4.3	4.0	6.5
Toledo	1 712	3 065	3 321	3 487	5.0	0.8	0.5	2.2
Villa Aeroparque	-	865	1 887	3 414	-	7.5	5.6	-
Shangrilá	342	1 057	1 758	3 014	9.7	4.9	5.1	6.7
Villa San José	384	823	893	1 229	6.6	0.8	3.0	3.6
Aeropuerto Nacional de Carrasco	110	354	305	316	10.1	-1.4	0.3	3.2
Lomas de Solymar	139	1 266	3 974	-	19.1	11.0	-	-
Instituto Adventista	191	226	208	-	1.5	-0.8	-	-
SAN JOSÉ								
Población total	79 393	87 803	89 893	96 664	0.9	0.0	0.7	0.6
Total population								

Cuadro 31 (continuación 1) / *Table 31 (continued 1)*

URUGUAY: POBLACIÓN CENSADA Y TASAS DE CRECIMIENTO MEDIO ANUAL SEGÚN CIUDADES

URUGUAY: POPULATION ENUMERATED AND ANNUAL AVERAGE GROWTH RATES BY CITIES

1950-1996

DEPARTAMENTO / *DEPARTMENT*	Población / *Population*				Tasa de crecimiento (por cien) *Annual growth rate (per cent)*			
Ciudades / *Cities*	1963	1975	1985	1996	1963-1975	1975-1985	1985-1996	1963-1996
(continuación San José / *San José continued*)								
Población urbana total	41 063	52 338	62 040	75 258	2.1	1.6	1.8	1.9
Total urban population								
Población rural total	38 330	35 465	27 853	21 406	-0.7	-2.3	-2.5	-1.8
Total rural population								
Población localidades de 2 000 y más hab.	35 223	45 967	53 822	64 545	2.3	1.5	1.7	1.9
Population living in localities of 2 000 or more inhab.								
San José de Mayo [c]	26 432	28 746	32 106	35 134	0.7	1.1	0.9	0.9
San José de Mayo	26 137	28 554	31 827	34 552	0.8	1.0	0.8	0.9
Raigón	295	192	279	582	-3.7	3.6	6.9	2.1
COLONIA								
Población total	105 276	111 776	112 717	120 241	0.5	0.1	0.6	0.4
Total population								
Población urbana total	69 087	80 381	91 438	101 292	1.3	1.2	1.0	1.2
Total urban population								
Población rural total	36 189	31 395	21 279	18 949	-1.2	-3.7	-1.1	-2.0
Total rural population								
Población localidades de 2 000 y más hab.	64 040	75 695	83 766	94 540	1.4	1.0	1.1	1.2
Population living in localities of 2 000 or more inhab.								
Colonia del Sacramento	12 863	17 046	19 102	22 200	2.4	1.1	1.4	1.7
MALDONADO								
Población total	61 259	76 211	94 314	127 502	1.9	2.1	2.8	2.2
Total population								
Población urbana total	46 538	62 911	85 498	119 582	2.6	2.9	3.2	2.9
Total urban population								
Población rural total	14 721	13 300	8 816	7 920	-0.9	-3.9	-1.0	-1.9
Total rural population								
Población localidades de 2 000 y más hab.	44 888	60 832	80 655	110 977	2.6	2.7	3.0	2.8
Population living in localities of 2 000 or more inhab.								
Maldonado [d]	20 179	31 079	46 486	67 871	3.7	3.9	3.6	3.7
Maldonado	14 744	22 762	33 536	48 936	3.7	3.7	3.6	3.7
Punta del Este	5 180	7 197	6 731	8 294	2.8	-0.6	2.0	1.4
Pinares-Las Delicias	-	647	4 648	6 989	-	18.9	3.9	-
San Rafael-El Placer	-	-	491	1 950	-	-	13.0	-
Punta Ballena	50	166	499	799	10.3	10.6	4.4	8.5
El Tesoro	83	125	300	595	3.5	8.4	6.5	6.0
La Barra	122	182	281	308	3.4	4.2	0.9	2.8
San Carlos	13 457	16 925	19 878	24 030	2.0	1.5	1.8	1.8
ARTIGAS								
Población total	52 843	57 947	69 145	75 059	0.8	1.7	0.8	1.1
Total population								
Población urbana total	38 170	45 560	56 105	66 589	1.5	2.0	1.6	1.7
Total urban population								
Población rural total	14 673	12 387	13 040	8 470	-1.5	0.5	-4.1	-1.7
Total rural population								

Cuadro 31 (continuación 2) / *Table 31 (continued 2)*

URUGUAY: POBLACIÓN CENSADA Y TASAS DE CRECIMIENTO MEDIO ANUAL SEGÚN CIUDADES

URUGUAY: POPULATION ENUMERATED AND ANNUAL AVERAGE GROWTH RATES BY CITIES

1950-1996

DEPARTAMENTO / *DEPARTMENT*	Población / *Population*				Tasa de crecimiento (por cien) *Annual growth rate (per cent)*			
Ciudades / *Cities*	1963	1975	1985	1996	1963-1975	1975-1985	1985-1996	1963-1996
(continuación Artigas / *Artigas continued*)								
Población localidades de 2 000 y más hab.	31 590	39 056	47 365	60 457	1.8	1.9	2.3	2.0
Population living in localities of 2 000 or more inhab.								
Artigas	24 412	29 211	35 119	40 249	1.5	1.8	1.3	1.5
SALTO								
Población total	92 183	103 074	108 487	117 597	1.0	0.5	0.8	0.7
Total population								
Población urbana total	65 439	81 670	89 655	104 031	1.9	0.9	1.4	1.4
Total urban population								
Población rural total	26 744	21 404	18 832	13 566	-1.9	-1.2	-3.1	-2.1
Total rural population								
Población localidades de 2 000 y más hab.	63 986	80 265	84 304	98 528	2.0	0.5	1.5	1.3
Population living in localities of 2 000 or more inhab.								
Salto [e]	58 941	74 473	81 350	93 702	2.0	0.8	1.3	1.4
Salto	58 316	73 897	80 823	93 120	2.0	0.9	1.3	1.4
San Antonio	625	576	527	582	-0.7	-0.9	0.9	-0.2
PAYSANDÚ								
Población total	88 029	98 508	103 763	111 509	1.0	0.5	0.7	0.7
Total population								
Población urbana total	21 577	18 846	14 172	11 088	-1.2	-2.7	-2.3	-2.0
Total urban population								
Población rural total	66 452	79 662	89 591	100 421	1.6	1.1	1.1	1.3
Total rural population								
Población localidades de 2 000 y más hab.	61 165	74 270	81 597	93 356	1.7	0.9	1.3	1.3
Population living in localities of 2 000 or more inhab.								
Paysandú [f]	57 448	69 544	77 313	86 191	1.6	1.0	1.0	1.2
Paysandú	56 664	68 308	68 468	74 575	1.6	0.0	0.8	0.8
Nuevo Paysandú	-	-	4 073	6 184	-	-	3.9	-
Chacras de Paysandú	-	-	3 650	3 961	-	-	0.8	-
San Félix	341	817	841	1 071	7.5	0.3	2.3	3.5
Casablanca	443	419	281	400	-0.5	-3.8	3.3	-0.3
RÍO NEGRO								
Población total	46 861	50 123	48 644	51 713	0.6	-0.3	0.6	0.3
Total population								
Población urbana total	31 895	37 080	38 333	43 491	1.3	0.3	1.2	1.0
Total urban population								
Población rural total	14 966	13 043	10 311	8 222	-1.2	-2.3	-2.1	-1.8
Total rural population								
Población localidades de 2 000 y más hab.	25 973	33 790	34 208	38 891	2.3	0.1	1.2	1.2
Population living in localities of 2 000 or more inhab.								
Fray Bentos	17 724	20 116	19 862	21 960	1.1	-0.1	0.9	0.7
SORIANO								
Población total	77 875	80 606	79 439	81 557	0.3	-0.1	0.2	0.1
Total population								
Población urbana total	57 009	59 689	62 552	70 326	0.4	0.5	1.1	0.6
Total urban population								

Cuadro 31 (continuación 3) / *Table 31 (continued 3)*

URUGUAY: POBLACIÓN CENSADA Y TASAS DE CRECIMIENTO MEDIO ANUAL SEGÚN CIUDADES

URUGUAY: POPULATION ENUMERATED AND ANNUAL AVERAGE GROWTH RATES BY CITIES

1950-1996

DEPARTAMENTO / *DEPARTMENT*	Población / *Population*				Tasa de crecimiento (por cien) *Annual growth rate (per cent)*			
Ciudades / *Cities*	1963	1975	1985	1996	1963-1975	1975-1985	1985-1996	1963-1996
(continuación Soriano / *Soriano continued*)								
Población rural total	20 866	20 917	16 887	11 231	0.0	-2.1	-3.9	-1.9
Total rural population								
Población localidades de 2 000 y más hab.	49 154	51 938	53 608	61 025	0.5	0.3	1.2	0.7
Population living in localities of 2 000 or more inhab.								
Mercedes	32 460	34 512	36 702	39 322	0.5	0.6	0.7	0.6
RIVERA								
Población total	77 086	82 043	89 475	98 472	0.5	0.8	0.9	0.8
Total population								
Población urbana total	50 350	58 564	73 171	84 103	1.3	2.1	1.3	1.6
Total urban population								
Población rural total	26 736	23 479	16 304	14 369	-1.1	-3.5	-1.2	-1.9
Total rural population								
Población localidades de 2 000 y más hab.	47 465	55 395	66 742	80 988	1.3	1.8	1.8	1.6
Population living in localities of 2 000 or more inhab.								
Rivera	41 048	48 780	57 316	62 873	1.5	1.5	0.9	1.3
TACUAREMBÓ								
Población total	76 964	84 535	83 498	84 919	0.8	-0.1	0.2	0.3
Total population								
Población urbana total	46 196	58 181	61 060	68 300	2.0	0.5	1.1	1.2
Total urban population								
Población rural total	30 768	26 354	22 438	16 619	-1.3	-1.5	-2.8	-1.9
Total rural population								
Población localidades de 2 000 y más hab.	42 900	54 876	56 735	62 794	2.1	0.3	1.0	1.2
Population living in localities of 2 000 or more inhab.								
Tacuarembó [g]	29 131	38 967	40 853	46 378	2.5	0.5	1.2	1.4
Tacuarembó	28 844	37 692	40 513	45 892	2.3	0.7	1.2	1.4
La Aldea	122	397	-	-	10.2	-	-	-
La Pedrera	165	608	340	200	11.2	-5.6	-5.0	0.6
Paso Bonilla	-	270	-	286	-	-	-	-
CERRO LARGO								
Población total	71 023	74 027	78 416	82 510	0.4	0.6	0.5	0.5
Total population								
Población urbana total	25 134	21 512	14 925	13 313	-1.3	-3.5	-1.1	-2.0
Total urban population								
Población rural total	45 889	52 515	63 491	69 197	1.2	1.8	0.8	1.3
Total rural population								
Población localidades de 2 000 y más hab.	41 901	47 487	54 250	62 322	1.1	1.3	1.3	1.2
Population living in localities of 2 000 or more inhab.								
Melo [h]	35 337	39 334	42 267	46 889	0.9	0.7	1.0	0.9
Melo	35 254	38 900	42 249	46 889	0.8	0.8	1.0	0.9
Paso de las Tropas	83	434	18	-	14.3	-30.5	-	-
TREINTA Y TRES								
Población total	43 419	45 683	46 869	49 502	0.4	0.2	0.5	0.4
Total population								

Cuadro 31 (continuación 4) / *Table 31 (continued 4)*

URUGUAY: POBLACIÓN CENSADA Y TASAS DE CRECIMIENTO MEDIO ANUAL SEGÚN CIUDADES

URUGUAY: POPULATION ENUMERATED AND ANNUAL AVERAGE GROWTH RATES BY CITIES

1950-1996

DEPARTAMENTO / *DEPARTMENT*	Población / *Population*				Tasa de crecimiento (por cien) *Annual growth rate (per cent)*			
Ciudades / *Cities*	1963	1975	1985	1996	1963-1975	1975-1985	1985-1996	1963-1996
(continuación Treinta y Tres / *Treinta y Tres continued*)								
Población urbana total	30 509	32 673	37 421	42 349	0.6	1.3	1.2	1.0
Total urban population								
Población rural total	12 910	13 010	9 448	7 153	0.1	-3.1	-2.6	-1.8
Total rural population								
Población localidades de 2 000 y más hab.	27 529	29 738	34 557	38 211	0.7	1.4	1.0	1.0
Population living in localities of 2 000 or more inhab.								
Treinta y Tres [i]	21 986	24 083	25 757	27 367	0.8	0.6	0.6	0.7
Treinta y Tres	21 451	23 448	25 122	26 394	0.8	0.7	0.5	0.6
Villa Sara	535	635	635	973	1.5	0.0	4.0	1.8
DURAZNO								
Población total	53 635	55 699	55 077	55 716	0.3	-0.1	0.1	0.1
Total population								
Población urbana total	37 588	41 889	45 043	46 868	0.9	0.7	0.4	0.7
Total urban population								
Población rural total	16 047	13 810	10 034	8 848	-1.3	-3.1	-1.2	-1.8
Total rural population								
Población localidades de 2 000 y más hab.	32 159	36 187	37 325	40 798	1.0	0.3	0.8	0.7
Population living in localities of 2 000 or more inhab.								
Durazno [j]	23 604	27 422	29 206	31 852	1.3	0.6	0.8	0.9
Durazno	22 707	25 981	27 835	30 609	1.2	0.7	0.9	0.9
Santa Bernardina	897	1 441	1 371	1 243	4.1	-0.5	-0.9	1.0
FLORES								
Población total	23 805	25 006	24 739	25 030	0.4	-0.1	0.1	0.2
Total population								
Población urbana total	16 288	18 438	19 792	21 300	1.1	0.7	0.7	0.8
Total urban population								
Población rural total	7 517	6 568	4 947	3 730	-1.2	-2.7	-2.7	-2.2
Total rural population								
Población localidades de 2 000 y más hab.	15 455	17 597	18 372	20 031	1.1	0.4	0.8	0.8
Population living in localities of 2 000 or more inhab.								
Trinidad	15 455	17 597	18 372	20 031	1.1	0.4	0.8	0.8
FLORIDA								
Población total	63 987	67 129	66 474	66 503	0.4	-0.1	0.0	0.1
Total population								
Población urbana total	41 027	45 433	49 710	53 930	0.9	0.9	0.8	0.8
Total urban population								
Población rural total	22 960	21 696	16 764	12 573	-0.5	-2.5	-2.7	-1.8
Total rural population								
Población localidades de 2 000 y más hab.	30 314	33 249	36 176	41 881	0.8	0.8	1.4	1.0
Population living in localities of 2 000 or more inhab.								
Florida	22 964	25 374	28 445	31 595	0.9	1.1	1.0	1.0
LAVALLEJA								
Población total	65 823	65 180	61 466	61 085	-0.1	-0.6	-0.1	-0.2
Total population								

Cuadro 31 (conclusión) / *Table 31 (concluded)*

URUGUAY: POBLACIÓN CENSADA Y TASAS DE CRECIMIENTO MEDIO ANUAL SEGÚN CIUDADES
URUGUAY: POPULATION ENUMERATED AND ANNUAL AVERAGE GROWTH RATES BY CITIES
1950-1996

DEPARTAMENTO / *DEPARTMENT*	Población / *Population*				Tasa de crecimiento (por cien) *Annual growth rate (per cent)*			
Ciudades / *Cities*	1963	1975	1985	1996	1963-1975	1975-1985	1985-1996	1963-1996
(continuación Lavalleja / *Lavalleja continued*)								
Población urbana total	42 707	46 112	47 643	50 453	0.7	0.3	0.5	0.5
Total urban population								
Población rural total	23 116	19 068	13 823	10 632	-1.7	-3.1	-2.5	-2.4
Total rural population								
Población localidades de 2 000 y más hab.	37 106	40 842	43 238	46 939	0.8	0.5	0.8	0.7
Population living in localities of 2 000 or more inhab.								
Minas	31 398	35 225	34 661	37 149	1.0	-0.2	0.7	0.5
ROCHA								
Población total	55 097	60 258	66 601	70 292	0.8	1.0	0.5	0.7
Total population								
Población urbana total	39 062	46 243	55 453	62 309	1.5	1.7	1.1	1.4
Total urban population								
Población rural total	16 035	14 015	11 148	7 983	-1.2	-2.2	-3.2	-2.1
Total rural population								
Población localidades de 2 000 y más hab.	33 368	39 309	48 497	53 390	1.4	2.0	0.9	1.4
Population living in localities of 2 000 or more inhab.								
Rocha	19 335	21 502	24 015	26 021	0.9	1.1	0.8	0.9

Fuente: Censos nacionales de población. / ***Source***: *National population censuses.*

[a] Incluye a los Departamentos de Canelones y Montevideo.
Includes the Departments of Canelones and Montevideo.

[b] Corresponde al Área Metropolitana de Montevideo constituida por la población urbana del Departamento homónimo y por las localidades de: Las Piedras Pando La Paz Progreso Juan Antonio Artigas Paso de Carrasco Camino a Maldonado Km. 22.5 Solymar Villa Crespo y San Andrés Paso del Andaluz Parque Carrasco Colonia Nicolich Lagomar Sauce Joaquín Suárez San José de Carrasco Lomas de Solymar Toledo Barra de Carrasco Shangrilá Villa Aeroparque Villa San José Aeropuerto Nacional de Carrasco e Instituto Adventista todas del Departamento de Canelones.
Corresponds to the Metropolitan Area of Montevideo made up of the urban population of the Department of the same name and the localities of: Las Piedras Pando La Paz Progreso Juan Antonio Artigas Paso de Carrasco Camino a Maldonado Km. 22.5 Solymar Villa Crespo and San Andrés Paso del Andaluz Parque Carrasco Colonia Nicolich Lagomar Sauce Joaquín Suaré José de Carrasco Lomas de Solymar Toledo Barra de Carrasco Shangrilá Villa Aeroparque Villa San José Aeropuerto Nacional de Carrasco and Instituto Adventista all of the Department of Canelones.

[c] Incluye al centro poblado de Raigón.
Includes the population centre of Raigón.

[d] Incluye a las localidades de Punta del Este Pinares-Las Delicias San Rafael-El Placer Punta Ballena El Tesoro y La Barra.
Includes the localities of Punta del Este Pinares-Las Delicias San Rafael-El Placer Punta Ballena El Tesoro and La Barra.

[e] Incluye al centro poblado de San Antonio.
Includes the population centre of San Antonio.

[f] Incluye a las localidades de Nuevo Paysandú San Félix y Casablanca. A partir de 1975 comprende además a la zona de chacras de Paysandú.
Includes the localities of Nuevo Paysandú San Félix and Casablanca. As from 1975 also includes the area of Chacras de Paysandú.

[g] Incluye a las localidades de La Aldea La Pedrera y Paso Bonilla.
Includes the localities of La Aldea La Pedrera and Paso Bonilla.

[h] Hasta 1985 incluye al caserío Paso de las Tropas.
Up to 1985 includes the hamlet of Paso de las Tropas.

[i] Incluye al centro poblado de Villa Sara.
Includes the population centre of Villa Sara.

[j] Incluye a la población del centro poblado de Santa Bernardina.
Includes the population of the population centre of Santa Bernardina.

Cuadro 32 / *Table 32*

REPÚBLICA BOLIVARIANA DE VENEZUELA: POBLACIÓN CENSADA Y TASAS DE CRECIMIENTO MEDIO ANUAL, SEGÚN CIUDADES

BOLIVARIAN REPUBLIC OF VENEZUELA: POPULATION ENUMERATED AND ANNUAL AVERAGE GROWTH RATES, BY CITIES

1950-2001

REGIÓN / *REGION* **ESTADOS / *STATES*** Ciudades / *Cities*	Población / *Population*						Tasa de crecimiento (por cien) *Annual growth rate (per cent)*					
	1950	1961	1971	1981	1990	2001	1950-1961	1961-1971	1971-1981	1981-1990	1990-2001	1950-2001
Total país / *Whole Country*												
Población total	5 034 838	7 523 999	10 721 702	14 516 735	18 105 265	23 054 210	3.9	3.7	3.0	2.5	2.2	3.0
Total population												
Población urbana total [a]	2 411 771	4 703 626	7 834 194	11 615 488	15 284 956	20 860 734	6.5	5.3	4.0	3.1	2.8	4.2
Total urban population												
Población urbana total [b]	2 702 603	5 073 845	8 276 845	12 199 213	15 959 282	21 171 797	6.1	5.1	3.9	3.0	2.6	4.0
Total urban population												
Población rural total	2 332 235	2 450 154	2 444 857	2 317 522	2 820 309	2 193 476	0.5	0.0	-0.5	2.2	-2.3	-0.1
Total rural population												
Población localidades de 2 000 y más hab.	2 574 180	4 833 517	7 977 355	30 087 476	15 507 563	20 735 449	6.1	5.2	13.3	-7.4	2.6	4.1
Population living in localities of 2 000 or more inhab.												
A. REGIÓN CAPITAL / *CAPITAL REGION*												
DISTRITO FEDERAL MIRANDA [a]												
Población total [a]	985 875	1 749 864	2 716 909	3 492 184	3 974 754	4 465 267	5.6	4.5	2.5	1.4	1.1	3.0
Total population												
Población urbana total [a f]	795 751	1 579 722	2 566 189	3 322 423	3 831 934	4 377 723	6.7	5.0	2.6	1.6	1.2	3.3
Total urban population												
Población urbana total [a g]	817 181	1 591 897	2 585 605	3 357 887	3 974 754	4 385 605	6.5	5.0	2.6	1.9	0.9	3.3
Total urban population												
Población rural total [a]	168 694	157 967	131 304	134 297	142 820	87 544	-0.6	-1.9	0.2	0.7	-4.4	-1.3
Total rural population												
Población localidades de 2 000 y más hab.	841 665	1 609 531	2 580 046	3 297 703	3 841 579	4 374 591	6.3	4.9	2.5	1.7	1.2	3.2
Population living in localities of 2 000 or more inhab.												
Caracas [b]	712 098	1 371 918	2 183 935	2 640 013	2 771 556	2 876 858	6.4	4.8	1.9	0.5	0.3	2.7
Libertador	623 713	1 116 245	1 658 500	1 816 901	1 823 222	1 836 286	5.7	4.1	0.9	0.0	0.1	2.1
Sucre	41 983	127 135	288 825	459 835	500 868	546 766	10.8	8.5	4.7	0.9	0.8	5.0
Baruta	8 233	47 049	121 527	203 565	245 717	260 853	17.0	9.8	5.2	2.1	0.5	6.8
Chacao	25 788	64 006	78 528	72 703	66 897	64 629	8.9	2.1	-0.8	-0.9	-0.3	1.8
San Antonio	1 830	3 916	9 612	26 591	50 792	60 723	7.4	9.3	10.2	7.2	1.6	6.9
El Hatillo	4 850	5 584	11 231	30 392	43 141	54 225	1.4	7.2	10.0	3.9	2.1	4.7
Carrizal	2 379	3 867	11 503	21 086	30 427	41 103	4.7	11.3	6.1	4.1	2.7	5.6
Cecilio Acosta	3 322	4 116	4 209	8 940	10 492	12 273	2.1	0.2	7.6	1.8	1.4	2.6
Guarenas-Guatire [d]	9 656	23 456	51 978	139 569	212 168	307 574	8.7	8.2	9.9	4.7	3.4	6.8
Guarenas	3 893	13 229	33 374	101 742	134 158	187 315	11.9	9.6	11.2	3.1	3.0	7.6
Guatire	5 763	10 227	18 604	37 827	78 010	120 259	5.6	6.2	7.1	8.0	3.9	6.0
Los Teques [e]	17 244	37 357	64 974	115 961	145 565	188 166	7.5	5.7	5.8	2.5	2.3	4.7
Los Teques	16 720	36 073	63 106	112 857	140 617	178 702	7.5	5.8	5.8	2.4	2.2	4.6
San Pedro	524	1 284	1 868	3 104	4 948	9 464	8.7	3.9	5.1	5.2	5.9	5.7
Litoral Central [c]	65 614	116 633	180 474	223 051	245 154	184 948	5.6	4.5	2.1	1.0	-2.6	2.0
Catia La Mar	-	-	62 200	87 916	100 104	82 597	-	-	3.5	1.4	-1.7	-
Maiquetía	38 568	75 687	59 238	66 056	62 834	32 278	6.6	-2.5	1.1	-0.6	-6.0	-0.3
Carabellada	1 904	7 334	20 725	24 617	30 002	27 693	13.2	10.7	1.7	2.2	-0.7	5.3
La Guaira	16 271	20 497	20 344	21 815	28 831	19 359	2.3	-0.1	0.7	3.1	-3.6	0.3
Macuto	6 192	7 041	11 704	14 126	13 937	13 194	1.3	5.2	1.9	-0.1	-0.5	1.5
Naiguata	2 679	6 074	6 263	8 521	9 446	9 827	8.0	0.3	3.1	1.1	0.4	2.6
Santa Teresa	4 404	6 958	10 220	34 460	88 865	126 898	4.5	4.0	12.2	10.5	3.2	6.6
Cúa	3 414	5 567	9 953	23 590	62 836	100 069	4.8	6.0	8.7	10.9	4.2	6.6

Cuadro 32 (continuación 1) / *Table 32 (continued 1)*

REPÚBLICA BOLIVARIANA DE VENEZUELA: POBLACIÓN CENSADA Y TASAS DE CRECIMIENTO MEDIO ANUAL, SEGÚN CIUDADES

BOLIVARIAN REPUBLIC OF VENEZUELA: POPULATION ENUMERATED AND ANNUAL AVERAGE GROWTH RATES, BY CITIES

1950-2001

REGIÓN / *REGION* **ESTADOS / *STATES*** Ciudades / *Cities*	Población / *Population*						Tasa de crecimiento (por cien) *Annual growth rate (per cent)*					
	1950	1961	1971	1981	1990	2001	1950-1961	1961-1971	1971-1981	1981-1990	1990-2001	1950-2001
(continuación Distrito Federal Miranda / *Distrito Federal Miranda continued*)												
Ocumare del Tuy	9 549	15 006	24 229	40 666	76 880	93 276	4.4	4.9	5.2	7.1	1.8	4.5
Santa Lucía	3 732	4 365	5 773	12 797	37 027	82 828	1.5	2.9	8.0	11.8	7.3	6.1
Charallave	2 178	4 894	7 596	29 410	54 939	75 496	7.9	4.5	13.6	6.9	2.9	7.0
Araira	971	1 479	1 157	2 129	6 676	26 700	4.1	-2.5	6.1	12.7	12.6	6.5
San Francisco de Yare	993	1 584	2 773	5 152	21 624	25 011	4.6	5.8	6.2	15.9	1.3	6.3
Higuerote	2 886	3 852	5 008	7 264	9 836	21 514	2.8	2.7	3.7	3.4	7.1	3.9
B. REGIÓN CENTRAL / *CENTRAL REGION*												
ARAGUA												
Población total	189 891	313 274	543 170	891 623	1 120 132	1 449 616	4.9	5.7	5.0	2.5	2.3	4.0
Total population												
Población urbana total [c]	119 567	251 349	490 020	823 933	1 067 010	1 394 553	7.2	6.9	5.2	2.9	2.4	4.8
Total urban population												
Población urbana total [d]	129 047	258 301	496 143	841 364	1 083 222	1 404 369	6.8	6.7	5.3	2.8	2.4	4.7
Total urban population												
Población rural total	60 844	54 973	47 027	50 259	53 122	55 063	-1.0	-1.6	0.7	0.6	0.3	-0.2
Total rural population												
Población localidades de 2 000 y más hab.	98 327	191 321	419 265	736 639	1 069 236	1 258 927	6.5	8.1	5.7	4.1	1.5	5.0
Population living in localities of 2.000 or more inhab.												
Maracay [a]	59 851	110 330	276 446	492 146	772 194	917 188	6.0	9.5	5.8	5.0	1.6	5.4
Crespo	36 919	70 953	151 367	215 468	354 040	391 833	6.4	7.8	3.5	5.5	0.9	4.6
Santa Rita	-	-	-	-	83 838	113 622	-	-	-	-	2.8	-
Cagua	8 732	16 233	29 601	53 704	73 465	97 873	6.0	6.2	6.0	3.5	2.6	4.7
Briceño Iragorri (Limón)	-	-	23 471	65 122	95 417	95 672	-	-	10.2	4.2	0.0	-
Palo Negro	5 549	11 293	19 173	27 789	50 718	75 281	6.9	5.5	3.7	6.7	3.6	5.1
19 de Abril	-	-	-	-	39 837	63 233	-	-	-	-	4.2	-
Turmero	6 067	7 639	43 832	111 186	50 605	43 747	2.2	18.0	9.3	-8.7	-1.3	3.9
Santa Cruz	2 584	4 212	9 002	11 965	17 187	27 428	4.8	7.8	2.9	4.0	4.2	4.6
Bella Vista	-	-	-	6 912	7 087	8 499	-	-	-	0.3	1.6	-
Páez	31 755	64 379	80 296	107 092	-	-	6.9	2.3	2.9	-	-	-
La Victoria [b]	14 582	27 145	47 697	81 742	90 497	112 172	6.1	5.8	5.4	1.1	1.9	4.0
La Victoria	12 004	22 293	40 731	70 828	77 326	73 054	6.0	6.2	5.6	1.0	-0.5	3.5
El Consejo	2 578	4 852	6 966	10 914	13 171	39 118	6.2	3.7	4.5	2.1	9.9	5.3
Sabaneta (Los Cerritos)	223	205	3 423	11 289	14 498	-	-0.8	29.1	12.0	2.8	-	-
Villa de Cura	10 348	19 945	27 832	39 228	51 096	69 719	6.4	3.4	3.4	2.9	2.8	3.7
San Mateo	4 194	11 346	17 389	22 841	31 178	37 960	9.7	4.4	2.7	3.5	1.8	4.3
Las Tejerías	1 784	4 067	9 365	14 641	23 819	33 507	8.0	8.6	4.5	5.4	3.1	5.8
Rosario de Paya	70	96	491	1 777	-	32 185	3.1	16.9	12.9	-	-	12.0
Zuata	-	1 350	948	3 564	12 878	26 789	-	-3.7	13.3	14.3	6.6	-
Las Mercedes	-	-	-	-	-	22 334	-	-	-	-	-	-
CARABOBO												
Población total	242 923	381 636	659 339	1 062 268	1 453 232	1 932 168	4.4	5.6	4.8	3.5	2.6	4.1
Total population												
Población urbana total [d]	152 776	284 150	601 671	1 005 507	1 413 992	1 909 910	6.1	7.7	5.2	3.8	2.7	5.0
Total urban population												

Cuadro 32 (continuación 2) / *Table 32 (continued 2)*

REPÚBLICA BOLIVARIANA DE VENEZUELA: POBLACIÓN CENSADA Y TASAS DE CRECIMIENTO MEDIO ANUAL, SEGÚN CIUDADES

BOLIVARIAN REPUBLIC OF VENEZUELA: POPULATION ENUMERATED AND ANNUAL AVERAGE GROWTH RATES, BY CITIES

1950-2001

REGIÓN / *REGION* **ESTADOS / *STATES*** Ciudades / *Cities*	Población / *Population*						Tasa de crecimiento (por cien) *Annual growth rate (per cent)*					
	1950	1961	1971	1981	1990	2001	1950-1961	1961-1971	1971-1981	1981-1990	1990-2001	1950-2001
(continuación Carabobo / *Carabobo continued*)												
Población urbana total [e]	161 848	311 730	615 357	1 013 386	1 430 685	1 911 308	6.4	7.0	5.0	3.8	2.6	4.8
Total urban population												
Población rural total	81 075	69 906	43 982	48 882	39 240	22 258	-1.4	-4.8	1.1	-2.4	-5.1	-2.5
Total rural population												
Población localidades de 2 000 y más hab.	180 829	309 941	618 905	1 056 283	1 418 399	1 916 336	5.3	7.1	5.4	3.3	2.7	4.6
Population living in localities of 2.000 or more inhab.												
Valencia [a]	128 967	221 008	450 832	759 245	1 065 681	1 443 853	5.3	7.4	5.2	3.8	2.8	4.7
Miguel Peña	-	-	-	137 366	228 054	329 809	-	-	-	5.6	3.3	-
Urdaneta	-	-	-	90 853	132 422	154 413	-	-	-	4.2	1.4	-
Naguanagua	8 934	20 625	45 660	73 864	97 572	131 546	8.2	8.2	4.8	3.1	2.7	5.3
Los Guayos	4 095	6 317	10 251	51 695	86 260	130 345	4.2	5.0	16.2	5.7	3.7	6.8
San José	14 420	24 049	44 826	73 701	99 418	122 215	5.0	6.4	5.0	3.3	1.9	4.2
Tocuyito	11 907	18 695	25 847	52 475	83 087	115 676	4.4	3.3	7.1	5.1	3.0	4.5
Guacara	5 880	11 353	38 793	72 727	75 658	109 468	6.4	12.7	6.3	0.4	3.3	5.7
Santa Rosa	11 334	24 335	39 593	55 800	64 569	68 860	7.5	5.0	3.4	1.6	0.6	3.5
San Diego	1 963	2 716	4 522	18 276	34 770	59 247	3.2	5.3	14.0	7.1	4.8	6.7
Tacarigua	-	-	14 574	23 739	30 216	51 270	-	-	4.9	2.7	4.8	-
San Joaquín	3 332	5 262	10 174	18 877	28 595	47 920	4.5	6.8	6.2	4.6	4.7	5.2
Aguas Calientes	-	-	-	-	20 630	32 966	-	-	-	-	4.2	-
Independencia	-	-	11 325	19 889	24 811	30 502	-	-	5.7	2.5	1.9	-
Candelaria	33 652	66 347	110 182	30 664	27 062	27 096	6.6	5.2	-12.8	-1.4	0.0	-0.4
San Blas	18 461	26 520	83 495	28 057	24 183	23 821	3.5	11.8	-10.9	-1.7	-0.1	0.5
El Socorro	9 559	9 466	8 236	7 095	5 849	5 874	-0.1	-1.4	-1.5	-2.1	0.0	-1.0
Catedral	5 430	5 323	3 354	4 167	2 525	2 825	-0.2	-4.8	2.2	-5.6	1.0	-1.3
Puerto Cabello-Morón [b]	36 786	61 727	94 259	137 165	174 056	213 482	5.0	4.4	3.8	2.6	1.8	3.5
Puerto Cabello	35 583	54 648	74 808	103 192	134 742	165 272	4.2	3.2	3.2	3.0	1.9	3.0
Morón	1 203	7 079	19 451	33 973	39 314	48 210	17.3	10.4	5.6	1.6	1.8	7.2
Mariara [c]	3 472	7 432	24 284	47 242	48 774	61 860	7.4	12.2	6.7	0.4	2.2	5.7
Guigue	5 265	9 842	18 067	27 662	41 609	60 051	6.1	6.3	4.3	4.5	3.3	4.8
Bejuma	4 638	7 340	10 293	14 763	19 320	24 984	4.5	3.5	3.6	3.0	2.3	3.3
Miranda	3 711	5 672	8 381	11 852	15 475	22 784	4.1	4.0	3.5	3.0	3.5	3.6
COJEDES												
Población total	52 111	72 652	94 531	133 991	182 066	253 105	3.2	2.7	3.5	3.4	3.0	3.1
Total population												
Población urbana total [a]	12 968	24 561	43 519	92 106	136 795	208 274	6.2	5.9	7.5	4.4	3.8	5.4
Total urban population												
Población urbana total [b]	16 127	29 382	53 059	98 786	145 370	211 758	5.9	6.1	6.2	4.3	3.4	5.1
Total urban population												
Población rural total	35 984	43 270	41 472	35 205	45 271	44 831	1.8	-0.4	-1.6	2.8	-0.1	0.4
Total rural population												
Población localidades de 2 000 y más hab.	15 000	24 561	45 647	94 596	136 795	210 680	4.8	6.4	7.3	4.1	3.9	5.2
Population living in localities of 2.000 or more inhab.												
San Carlos	7 242	11 934	21 029	37 892	50 708	72 710	4.9	5.9	5.9	3.2	3.3	4.5
Tinaquillo	5 726	8 142	12 015	28 168	43 427	67 975	3.4	4.0	8.5	4.8	4.1	4.9
Tinaco	2 032	4 485	7 263	11 797	17 617	23 970	7.7	5.0	4.9	4.5	2.8	4.8

Cuadro 32 (continuación 3) / *Table 32 (continued 3)*

REPÚBLICA BOLIVARIANA DE VENEZUELA: POBLACIÓN CENSADA Y TASAS DE CRECIMIENTO MEDIO ANUAL, SEGÚN CIUDADES

BOLIVARIAN REPUBLIC OF VENEZUELA: POPULATION ENUMERATED AND ANNUAL AVERAGE GROWTH RATES, BY CITIES

1950-2001

REGIÓN / *REGION* **ESTADOS / *STATES*** Ciudades / *Cities*	Población / *Population*						Tasa de crecimiento (por cien) *Annual growth rate (per cent)*					
	1950	1961	1971	1981	1990	2001	1950-1961	1961-1971	1971-1981	1981-1990	1990-2001	1950-2001
C. REGIÓN CENTRO-OCCIDENTAL / *WEST-CENTRAL REGION*												
FALCÓN												
Población total	258 759	340 450	407 957	503 896	599 185	763 188	2.7	1.9	2.1	1.9	2.2	2.1
Total population												
Población urbana total [c]	69 741	149 454	223 734	298 251	410 070	593 902	7.4	4.2	2.9	3.5	3.4	4.2
Total urban population												
Población urbana total [d]	92 397	176 607	245 612	334 300	449 598	620 125	6.3	3.4	3.1	3.3	2.9	3.7
Total urban population												
Población rural total	166 362	163 843	162 345	169 596	189 115	169 286	-0.1	-0.1	0.4	1.2	-1.0	0.0
Total rural population												
Población localidades de 2 000 y más hab.	75 958	135 685	226 382	313 685	426 545	602 324	5.7	5.3	3.3	3.4	3.1	4.1
Population living in localities of 2.000 or more inhab.												
Punto Fijo [a]	24 107	52 809	100 468	131 196	161 362	219 455	7.7	6.6	2.7	2.3	2.8	4.3
Punto Fijo	15 441	34 457	55 483	71 114	88 681	123 226	7.8	4.9	2.5	2.5	3.0	4.1
Punta Cardón	4 079	7 461	18 182	28 884	37 361	67 701	5.9	9.2	4.6	2.9	5.4	5.5
Los Taques	1 283	2 097	3 160	3 050	3 695	16 730	4.8	4.2	-0.4	2.1	13.7	5.0
Judibana	-	4 375	5 234	8 336	8 957	11 798	-	1.9	4.7	0.8	2.5	-
Carirubana	2 549	3 421	15 701	15 829	17 968	-	2.9	15.7	0.1	1.4	-	-
Amuay	755	998	1 327	1 719	2 412	-	2.7	2.9	2.6	3.8	-	-
Villa Marina	-	-	1 381	2 264	2 288	-	-	-	5.0	0.1	-	-
Coro [b]	31 427	50 469	75 813	107 638	142 354	184 553	4.6	4.2	3.5	3.1	2.4	3.5
Santa Ana de Coro	2 086	4 963	7 112	11 299	124 506	161 366	8.5	3.7	4.6	26.7	2.3	8.5
Vela de Coro	29 341	45 506	68 701	96 339	17 848	23 187	4.3	4.3	3.4	-18.7	2.4	-0.5
Puerto Cumarebo	5 197	8 029	10 064	12 712	15 887	20 913	4.2	2.3	2.3	2.5	2.5	2.7
LARA												
Población total	368 169	489 140	671 410	945 064	1 193 161	1 556 415	2.8	3.3	3.4	2.6	2.4	2.8
Total population												
Población urbana total [b]	136 207	271 596	448 271	692 396	960 589	1 358 691	6.7	5.2	4.4	3.6	3.1	4.5
Total urban population												
Población urbana total [c]	154 647	292 420	472 323	728 866	998 203	1 383 035	6.2	5.0	4.4	3.5	3.0	4.3
Total urban population												
Población rural total	213 522	196 720	199 087	216 198	232 572	197 724	-0.8	0.1	0.8	0.8	-1.5	-0.2
Total rural population												
Población localidades de 2 000 y más hab.	158 363	290 665	474 794	18 900 171	971 818	1 373 631	5.9	5.1	37.0	-33.0	3.1	4.2
Population living in localities of 2.000 or more inhab.												
Barquisimeto [a]	125 893	225 479	371 270	566 687	743 099	977 493	5.7	5.2	4.2	3.0	2.5	4.0
Juan Villegas	-	-	-	-	219 963	305 670	-	-	-	-	3.0	-
Unión	-	-	66 743	78 125	115 338	137 879	-	-	1.6	4.3	1.6	-
Catedral	36 966	62 234	80 337	130 177	114 623	128 251	5.1	2.6	4.8	-1.4	1.0	2.4
Concepción	79 581	149 938	183 673	284 413	124 224	123 189	6.2	2.1	4.4	-9.2	-0.1	0.9
Santa Rosa	2 515	3 972	15 833	30 386	50 496	66 038	4.5	14.3	6.5	5.6	2.4	6.4
Tamaca	-	-	-	1 522	22 744	62 472	-	-	-	30.0	9.2	-
Rastrojos	890	1 477	3 890	6 138	24 500	61 439	4.9	10.0	4.6	15.4	8.3	8.3
Cabudare	5 527	6 882	18 240	31 004	52 312	59 671	2.1	10.1	5.3	5.8	1.2	4.7
El Cuji	-	-	-	2 222	14 984	32 884	-	-	-	21.2	7.1	-
La Piedad	414	976	2 554	2 700	3 915	-	8.4	9.9	0.6	4.1	-	-

Cuadro 32 (continuación 4) / *Table 32 (continued 4)*

REPÚBLICA BOLIVARIANA DE VENEZUELA: POBLACIÓN CENSADA Y TASAS DE CRECIMIENTO MEDIO ANUAL, SEGÚN CIUDADES

BOLIVARIAN REPUBLIC OF VENEZUELA: POPULATION ENUMERATED AND ANNUAL AVERAGE GROWTH RATES, BY CITIES

1950-2001

REGIÓN / *REGION* **ESTADOS / *STATES*** Ciudades / *Cities*	Población / *Population*						Tasa de crecimiento (por cien) *Annual growth rate (per cent)*					
	1950	1961	1971	1981	1990	2001	1950-1961	1961-1971	1971-1981	1981-1990	1990-2001	1950-2001
(continuación Lara / *Lara continued*)												
Carora	12 450	23 227	36 115	58 694	70 715	90 576	6.1	4.6	4.9	2.1	2.2	3.9
El Tocuyo	5 586	14 560	19 351	22 854	31 785	44 682	9.3	2.9	1.7	3.7	3.1	4.1
Quibor	3 742	7 046	12 216	22 553	28 683	35 009	6.2	5.7	6.2	2.7	1.8	4.4
Duaca	4 093	5 771	7 519	12 785	16 414	23 534	3.4	2.7	5.3	2.8	3.3	3.4
PORTUGUESA												
Población total	122 153	203 707	297 047	424 984	576 435	725 740	5.0	3.9	3.6	3.4	2.1	3.5
Total population												
Población urbana total [b]	36 549	87 854	162 141	285 550	379 122	559 999	8.6	6.3	5.7	3.1	3.5	5.4
Total urban population												
Población urbana total [c]	43 902	105 813	177 395	308 860	422 720	579 963	8.6	5.3	5.6	3.5	2.9	5.1
Total urban population												
Población rural total	78 251	97 894	119 652	116 124	197 313	165 741	2.2	2.1	-0.3	5.9	-1.6	1.5
Total rural population												
Población localidades de 2 000 y más hab.	38 786	86 228	168 562	287 407	396 455	574 089	7.8	6.9	5.4	3.6	3.4	5.3
Population living in localities of 2.000 or more inhab.												
Acarigua-Araure [a]	21 934	42 999	79 209	133 409	171 850	237 050	6.6	6.3	5.2	2.8	2.9	4.7
Acarigua	16 542	30 683	56 743	91 662	116 551	135 764	6.0	6.3	4.8	2.7	1.4	4.1
Araure	5 392	12 316	22 466	41 747	55 299	101 286	8.1	6.2	6.2	3.1	5.5	5.8
Guanare	8 143	18 452	34 148	64 025	84 904	120 427	8.0	6.4	6.3	3.1	3.2	5.3
Villa Bruzual	3 859	10 278	14 003	22 259	25 988	32 423	9.6	3.2	4.7	1.7	2.0	4.2
Píritu	2 613	4 879	8 128	12 715	16 494	22 380	6.1	5.3	4.5	2.9	2.8	4.2
YARACUY												
Población total	132 436	175 291	223 545	300 597	384 536	499 049	2.7	2.5	3.0	2.7	2.4	2.6
Total population												
Población urbana total [b]	50 078	89 095	130 646	206 186	290 393	435 268	5.6	4.0	4.6	3.8	3.7	4.2
Total urban population												
Población urbana total [c]	50 078	98 149	143 251	225 491	315 310	436 552	6.6	3.9	4.6	3.7	2.9	4.2
Total urban population												
Población rural total	82 358	77 142	80 294	75 106	94 143	63 781	-0.6	0.4	-0.7	2.5	-3.5	-0.5
Total rural population												
Población localidades de 2 000 y más hab.	53 449	98 141	139 904	208 445	292 717	437 364	5.9	3.7	4.0	3.8	3.6	4.1
Population living in localities of 2.000 or more inhab.												
San Felipe [a]	21 248	33 477	49 802	70 164	84 673	124 354	4.4	4.1	3.4	2.1	3.5	3.5
Independencia	4 270	8 770	16 491	27 484	30 406	46 184	7.0	6.5	5.1	1.1	3.8	4.7
San Felipe	13 661	19 974	26 414	30 042	35 103	42 502	3.7	2.9	1.3	1.7	1.7	2.2
Cocorote	3 317	4 733	6 897	12 638	19 164	35 668	3.5	3.9	6.1	4.6	5.6	4.7
Yaritagua	6 747	14 740	21 363	31 936	48 433	70 320	7.6	3.8	4.0	4.6	3.4	4.6
Chivacoa	7 121	12 871	19 210	27 500	34 041	46 888	5.8	4.1	3.6	2.4	2.9	3.7
Nirgua	4 827	7 371	11 918	17 539	21 474	29 760	4.1	5.0	3.9	2.2	3.0	3.6
Albarico	1 160	1 653	2 830	13 355	16 524	29 749	3.5	5.6	15.6	2.4	5.3	6.4
D. REGIÓN ZULIANA / *ZULIA REGION*												
ZULIA												
Población total [f]	560 336	919 863	1 299 030	1 674 252	2 235 305	2 983 679	4.8	3.6	2.5	3.2	2.6	3.3
Total population												

Cuadro 32 (continuación 5) / *Table 32 (continued 5)*

REPÚBLICA BOLIVARIANA DE VENEZUELA: POBLACIÓN CENSADA Y TASAS DE CRECIMIENTO MEDIO ANUAL, SEGÚN CIUDADES

BOLIVARIAN REPUBLIC OF VENEZUELA: POPULATION ENUMERATED AND ANNUAL AVERAGE GROWTH RATES, BY CITIES

1950-2001

REGIÓN / *REGION* **ESTADOS / *STATES*** Ciudades / *Cities*	Población / *Population*						Tasa de crecimiento (por cien) *Annual growth rate (per cent)*					
	1950	1961	1971	1981	1990	2001	1950-1961	1961-1971	1971-1981	1981-1990	1990-2001	1950-2001
(continuación Zulia / *Zulia continued*)												
Población urbana total [d] *Total urban population*	377 187	706 586	1 060 699	1 422 671	1 983 121	2 798 082	6.1	4.2	2.9	3.7	3.1	3.9
Población urbana total [e] *Total urban population*	421 764	760 094	1 123 352	1 484 594	2 044 251	2 810 845	5.7	4.0	2.8	3.6	2.9	3.7
Población rural total *Total rural population*	138 572	159 769	175 678	189 658	252 184	185 597	1.4	1.0	0.8	3.2	-2.8	0.6
Población localidades de 2 000 y más hab. *Population living in localities of 2.000 or more inhab.*	370 274	724 618	1 049 586	1 445 063	1 996 759	2 844 292	6.6	3.8	3.2	3.6	3.2	4.0
Maracaibo [a]	287 969	495 431	700 161	962 014	1 317 373	1 788 615	5.3	3.6	3.2	3.5	2.8	3.6
Francisco Eugenio Bustamante	-	-	-	-	93 967	146 772	-	-	-	-	4.0	-
Domitila Flores	-	-	-	-	97 016	116 680	-	-	-	-	1.7	-
San Francisco	11 135	34 732	100 525	198 095	101 040	113 078	11.1	11.0	6.8	-7.5	1.0	4.5
Idelfonso Vásquez	-	-	-	-	65 122	105 217	-	-	-	-	4.3	-
Venancio Pulgar	-	-	-	-	-	100 557	-	-	-	-	-	-
Cristo de Aranza	21 786	70 315	104 029	127 564	81 970	95 132	11.4	4.0	2.0	-4.9	1.3	2.9
Manuel Dagnino	-	-	-	-	69 988	79 057	-	-	-	-	1.1	-
Coquivacoa	58 443	120 177	199 388	282 858	69 417	78 217	7.0	5.2	3.5	-15.6	1.1	0.6
Antonio Borjas Romero	-	-	-	-	-	71 115	-	-	-	-	-	-
Juana de Avila	-	-	-	-	59 710	67 301	-	-	-	-	1.1	-
Olegario Villalobos	-	-	-	-	65 030	67 034	-	-	-	-	0.3	-
Luis Hurtado Higuera	-	-	-	-	43 946	65 729	-	-	-	-	3.6	-
Raúl Leoni	-	-	-	-	86 738	61 331	-	-	-	-	-3.1	-
Cacique Mara	55 586	114 399	151 850	211 604	52 444	57 511	7.0	2.9	3.3	-15.5	0.8	0.1
Ciquinquira	53 666	47 148	42 860	37 325	53 567	56 149	-1.3	-1.0	-1.4	4.0	0.4	0.1
Cecilio Acosta	-	-	-	-	48 359	54 499	-	-	-	-	1.1	-
Los Teques (La Concepción)	3 318	18 015	11 383	16 349	26 939	49 803	16.5	-4.7	3.6	5.5	5.6	5.3
Francisco Ochoa	-	-	-	-	47 268	48 305	-	-	-	-	0.2	-
Santa Bárbara	17 178	18 637	13 803	11 893	-	45 479	0.8	-3.1	-1.5	-	-	1.9
Santa Cruz	751	1 919	5 773	5 748	9 483	44 865	9.2	11.4	0.0	5.6	14.1	8.0
Caracciolo Parra Pérez	-	-	-	-	117 525	44 615	-	-	-	-	-8.8	-
Los Cortijos	-	-	-	-	-	44 341	-	-	-	-	-	-
Las Cruces (San Rafael)	-	1 369	815	1 921	26 831	38 271	-	-5.4	8.6	29.3	3.2	-
Santa Lucía	44 298	45 062	42 704	37 628	31 876	33 729	0.2	-0.6	-1.3	-1.8	0.5	-0.5
Concepción	7 862	11 091	16 381	19 307	20 098	28 584	3.4	4.0	1.6	0.4	3.2	2.5
Marcial Hernández	-	-	-	-	17 768	19 753	-	-	-	-	1.0	-
Bolívar	9 507	7 109	3 520	3 078	18 229	19 488	-2.8	-7.3	-1.3	19.8	0.6	1.4
Palmarejo	1 259	1 862	2 658	1 874	5 690	11 775	3.8	3.7	-3.5	12.3	6.6	4.4
El Bajo	-	-	-	-	-	9 801	-	-	-	-	-	-
Potrerito	91	1 652	1 916	2 896	3 293	7 437	28.3	1.5	4.1	1.4	7.4	8.6
El Carmelo	3 089	1 944	2 556	3 874	4 059	6 990	-4.5	2.8	4.2	0.5	4.9	1.6
Cabimas [b]	50 744	101 657	135 528	171 705	206 169	254 609	6.8	3.0	2.4	2.0	1.9	3.2
Cabimas	42 294	90 469	118 037	140 435	165 755	210 038	7.4	2.7	1.7	1.8	2.1	3.1
Santa Rita	4 111	5 342	15 668	20 080	24 621	24 805	2.6	11.1	2.5	2.3	0.1	3.5
Tía Juana	4 339	5 846	1 823	11 190	15 793	19 766	2.9	-12.0	18.2	3.8	2.0	3.0
Lagunillas [c]	12 279	68 237	100 979	101 236	124 902	197 826	16.7	4.0	0.0	2.3	4.2	5.5
Ciudad Ojeda	4 444	53 745	83 083	83 565	73 473	125 084	24.3	4.5	0.1	-1.4	4.8	6.5

Cuadro 32 (continuación 6) / *Table 32 (continued 6)*

REPÚBLICA BOLIVARIANA DE VENEZUELA: POBLACIÓN CENSADA Y TASAS DE CRECIMIENTO MEDIO ANUAL, SEGÚN CIUDADES

BOLIVARIAN REPUBLIC OF VENEZUELA: POPULATION ENUMERATED AND ANNUAL AVERAGE GROWTH RATES, BY CITIES

1950-2001

REGIÓN / *REGION* **ESTADOS / *STATES*** Ciudades / *Cities*	Población / *Population*						Tasa de crecimiento (por cien) *Annual growth rate (per cent)*					
	1950	1961	1971	1981	1990	2001	1950-1961	1961-1971	1971-1981	1981-1990	1990-2001	1950-2001
(continuación Zulia / *Zulia continued*)												
Lagunillas	-	-	-	-	30 297	37 629	-	-	-	-	2.0	-
Bachaquero	7 835	14 492	17 896	17 671	21 132	35 113	6.0	2.2	-0.1	2.0	4.6	2.9
Machiques	6 923	11 115	18 898	27 242	38 613	54 607	4.6	5.5	3.7	3.9	3.1	4.1
Villa del Rosario	3 364	10 442	17 491	23 914	36 077	51 333	11.1	5.3	3.1	4.6	3.2	5.3
Puertos de Altagracia (Altagracia)	3 959	7 362	11 116	17 278	27 459	43 431	6.1	4.3	4.4	5.1	4.2	4.7
San Carlos del Zulia	7 126	14 480	26 762	30 658	39 859	38 495	6.9	6.3	1.4	2.9	-0.3	3.3
La Sierrita	1 165	1 769	1 416	1 693	-	31 939	4.1	-2.3	1.8	-	-	6.5
Caja Seca	180	913	3 023	10 135	12 897	20 790	15.8	12.4	12.1	2.7	4.3	9.3
E. REGIÓN DE LOS ANDES / *ANDES REGION* [a]												
BARINAS												
Población total	79 944	139 271	231 046	326 166	424 491	624 508	5.4	5.2	3.5	2.9	3.5	4.0
Total population												
Población urbana total [a]	12 129	36 110	89 362	178 347	264 376	475 620	10.6	9.4	6.9	4.4	5.3	7.2
Total urban population												
Población urbana total [b]	17 638	49 203	112 906	215 586	313 791	494 280	10.0	8.6	6.5	4.2	4.1	6.5
Total urban population												
Población rural total	62 306	90 068	118 140	110 580	160 115	148 888	3.6	2.8	-0.7	4.1	-0.7	1.7
Total rural population												
Población localidades de 2 000 y más hab.	12 129	40 219	91 434	188 851	277 989	479 635	11.7	8.5	7.3	4.3	4.9	7.2
Population living in localities of 2.000 or more inhab.												
Barinas	8 635	25 748	56 329	110 462	153 630	228 349	10.7	8.1	6.8	3.7	3.6	6.4
Socopó	-	70	1 380	11 917	18 280	36 689	-	30.8	21.6	4.8	6.3	-
Barinitas	3 494	7 208	9 644	15 228	20 780	29 028	7.1	3.0	4.6	3.5	3.0	4.2
Ciudad Bolivia	838	2 080	4 864	9 919	13 778	26 131	8.9	8.8	7.1	3.7	5.8	6.7
Santa Bárbara	1 307	3 063	6 155	13 257	17 271	24 575	8.3	7.2	7.7	2.9	3.2	5.8
Sabaneta	912	1 997	4 680	7 556	10 982	20 598	7.6	8.8	4.8	4.2	5.7	6.1
MÉRIDA												
Población total	211 110	270 668	347 095	459 361	570 215	715 268	2.4	2.6	2.8	2.4	2.1	2.4
Total population												
Población urbana total [b]	37 089	76 421	142 289	263 825	411 711	580 906	7.1	6.4	6.2	4.9	3.1	5.4
Total urban population												
Población urbana total [c]	48 455	94 513	163 248	291 934	440 113	612 290	6.5	5.6	5.8	4.6	3.0	5.0
Total urban population												
Población rural total	162 655	176 155	183 847	167 427	158 504	134 362	0.8	0.4	-0.9	-0.6	-1.5	-0.4
Total rural population												
Población localidades de 2 000 y más hab.	37 696	73 323	144 783	272 217	418 773	592 420	6.5	7.0	6.3	4.8	3.1	5.4
Population living in localities of 2 000 or more inhab.												
Mérida [a]	28 829	53 013	95 649	163 620	212 826	273 947	5.9	6.1	5.4	2.9	2.3	4.4
Ejido	3 158	5 457	11 170	20 511	41 924	72 653	5.3	7.4	6.1	7.9	5.0	6.2
Spinetti dini	-	-	-	-	22 230	26 463	-	-	-	-	1.6	-
Jacinto Plaza	-	-	-	-	15 724	25 275	-	-	-	-	4.3	-
Domingo Peña	-	-	-	-	22 823	21 188	-	-	-	-	-0.7	-
Milla	5 407	7 142	18 166	29 824	20 176	20 861	2.7	9.6	5.0	-4.3	0.3	2.6
Osuna Rodríguez	-	-	-	-	16 406	19 335	-	-	-	-	1.5	-

Cuadro 32 (continuación 7) / *Table 32 (continued 7)*

REPÚBLICA BOLIVARIANA DE VENEZUELA: POBLACIÓN CENSADA Y TASAS DE CRECIMIENTO MEDIO ANUAL, SEGÚN CIUDADES

BOLIVARIAN REPUBLIC OF VENEZUELA: POPULATION ENUMERATED AND ANNUAL AVERAGE GROWTH RATES, BY CITIES

1950-2001

REGIÓN / *REGION* **ESTADOS / *STATES*** Ciudades / *Cities*	Población / *Population*						Tasa de crecimiento (por cien) *Annual growth rate (per cent)*					
	1950	1961	1971	1981	1990	2001	1950-1961	1961-1971	1971-1981	1981-1990	1990-2001	1950-2001
(continuación Mérida / *Merida continued*)												
Mariano Picón Salas	-	-	-	-	16 594	15 253	-	-	-	-	-0.8	-
Juan Rodríguez Suárez	607	1 217	10 265	35 005	14 671	15 073	6.8	22.0	12.3	-9.7	0.2	6.3
Arias	3 783	5 179	4 753	5 642	3 673	13 446	3.1	-0.9	1.7	-4.8	11.8	2.5
Lasso de la Vega	-	-	-	-	9 124	12 538	-	-	-	-	2.9	-
Caracciolo Parra Pérez	-	-	-	-	6 517	10 611	-	-	-	-	4.4	-
Llano	7 872	24 393	41 410	65 632	11 635	9 949	11.0	5.5	4.6	-19.2	-1.4	0.5
Sagrario	8 002	9 625	9 885	7 702	8 235	6 644	1.8	0.3	-2.5	0.7	-1.9	-0.4
Gonzalo Picón Febres	-	-	-	-	3 094	4 658	-	-	-	-	3.7	-
El Vigía	1 688	8 874	20 970	40 753	47 784	66 143	16.2	8.9	6.7	1.8	2.9	7.2
La Blanca (12 de Octubre)	-	-	-	-	6 938	20 567	-	-	-	-	9.8	-
TÁCHIRA												
Población total	304 181	399 163	511 346	660 234	807 712	992 669	2.7	2.6	2.6	2.2	1.9	2.3
Total population												
Población urbana total [b]	96 323	182 458	287 611	421 388	579 853	843 382	6.2	4.7	3.8	3.5	3.4	4.3
Total urban population												
Población urbana total [c]	120 946	196 290	311 131	460 531	617 674	868 023	4.7	4.8	3.9	3.3	3.1	3.9
Total urban population												
Población rural total	183 235	202 873	200 215	199 703	227 859	149 287	1.0	-0.1	0.0	1.5	-3.8	-0.4
Total rural population												
Población localidades de 2 000 y más hab.	109 108	191 467	293 624	451 658	588 374	695 092	5.5	4.4	4.3	2.9	1.5	3.6
Population living in localities of 2.000 or more inhab.												
San Cristóbal [a]	68 882	114 411	171 056	223 603	251 456	325 262	5.0	4.2	2.7	1.3	2.3	3.0
La Concordia	-	34 426	65 173	82 031	90 158	92 660	-	6.6	2.3	1.0	0.2	-
San Juan Bautista	23 339	27 047	45 770	59 698	74 612	85 330	1.4	5.4	2.7	2.5	1.2	2.5
Tariba	6 618	9 835	15 683	17 949	20 999	76 158	3.9	4.8	1.4	1.7	11.7	4.8
Pedro María Morantes	26 703	35 881	35 874	54 602	53 498	50 197	2.9	0.0	4.2	-0.2	-0.6	1.2
San Sebastián	12 222	7 222	8 556	9 323	12 189	20 917	-5.1	1.8	0.9	3.0	4.9	1.1
Rubio	9 120	11 774	19 156	30 399	37 913	58 037	2.5	5.0	4.6	2.5	3.9	3.6
San Josecito	-	80	139	2 106	19 302	41 491	-	5.7	27.3	24.6	6.9	-
San Juan de Colón	5 874	8 914	16 615	23 447	28 801	38 291	4.1	6.4	3.5	2.3	2.6	3.7
San Antonio del Táchira	9 533	14 247	20 342	26 939	29 475	36 276	3.9	3.7	2.8	1.0	1.9	2.6
Palmira	1 156	2 780	8 243	6 983	11 533	32 461	8.6	11.2	-1.7	5.6	9.4	6.5
La Fría	1 377	4 771	8 134	16 340	20 727	31 022	12.1	5.5	7.0	2.6	3.7	6.1
Ureña	2 264	4 570	7 786	12 983	17 910	29 358	6.9	5.5	5.1	3.6	4.5	5.0
La Grita	6 509	7 866	9 954	13 732	16 413	24 288	1.8	2.4	3.2	2.0	3.6	2.6
Santa Ana	2 768	3 677	5 116	8 344	13 984	22 641	2.8	3.4	4.9	5.7	4.4	4.1
TRUJILLO												
Población total	273 919	326 634	381 334	433 735	493 912	608 563	1.7	1.6	1.3	1.4	1.9	1.6
Total population												
Población urbana total [d]	54 802	101 492	168 419	226 813	302 843	474 277	6.0	5.2	3.0	3.2	4.1	4.2
Total urban population												
Población urbana total [e]	73 169	134 569	202 356	271 654	355 956	511 848	5.9	4.2	3.0	3.0	3.3	3.8
Total urban population												
Población rural total	200 750	192 065	178 978	162 081	191 069	134 286	-0.4	-0.7	-1.0	1.8	-3.2	-0.8
Total rural population												

Cuadro 32 (continuación 8) / *Table 32 (continued 8)*

REPÚBLICA BOLIVARIANA DE VENEZUELA: POBLACIÓN CENSADA Y TASAS DE CRECIMIENTO MEDIO ANUAL, SEGÚN CIUDADES

BOLIVARIAN REPUBLIC OF VENEZUELA: POPULATION ENUMERATED AND ANNUAL AVERAGE GROWTH RATES, BY CITIES

1950-2001

REGIÓN / *REGION* **ESTADOS / *STATES*** Ciudades / *Cities*	Población / *Population*						Tasa de crecimiento (por cien) *Annual growth rate (per cent)*					
	1950	1961	1971	1981	1990	2001	1950-1961	1961-1971	1971-1981	1981-1990	1990-2001	1950-2001
(continuación Trujillo / *Trujillo continued*)												
Población localidades de 2 000 y más hab.	61 015	107 649	170 575	251 137	377 306	492 156	5.5	4.8	3.9	4.5	2.4	4.1
Population living in localities of 2.000 or more inhab.												
Valera [a]	24 871	53 859	87 675	115 468	132 534	135 185	7.5	5.0	2.8	1.5	0.2	3.3
Mercedez Díaz	14 115	22 084	32 398	56 347	62 694	61 989	4.4	4.0	5.6	1.2	-0.1	2.9
Juan Ignacio Montilla	6 408	15 410	31 575	29 780	24 486	22 388	8.6	7.4	-0.6	-2.2	-0.8	2.5
San Rafael de Carvajal	1 015	9 149	12 767	15 941	18 171	15 157	21.5	3.4	2.2	1.5	-1.6	5.3
La Beatriz	-	-	-	-	9 832	14 262	-	-	-	-	3.4	-
La Cejita	680	2 331	5 157	6 762	9 289	11 370	12.0	8.2	2.7	3.5	1.8	5.5
Motatan	2 653	4 885	5 778	6 638	8 062	10 019	6.0	1.7	1.4	2.2	2.0	2.6
Trujillo [b]	11 773	18 957	25 921	31 774	33 241	41 862	4.6	3.2	2.0	0.5	2.1	2.5
Boconó [c]	5 779	10 430	15 915	10 800	30 121	40 167	5.8	4.4	-3.9	11.4	2.6	3.8
F. REGIÓN DE LOS LLANOS / *LLANOS REGION* [a]												
APURE												
Población total [c]	88 939	117 577	164 705	188 187	285 412	377 756	2.7	3.5	1.3	4.6	2.5	2.8
Total population												
Población urbana total [a]	16 552	29 056	54 570	89 536	158 655	267 443	5.5	6.5	5.0	6.4	4.7	5.5
Total urban population												
Población urbana total [b]	17 570	37 625	67 553	109 191	179 597	279 682	7.4	6.0	4.8	5.5	4.0	5.4
Total urban population												
Población rural total	71 369	79 952	97 152	78 996	126 757	110 313	1.1	2.0	-2.1	5.3	-1.3	0.9
Total rural population												
Población localidades de 2 000 y más hab.	16 552	31 177	58 851	100 352	165 141	269 647	6.2	6.6	5.4	5.5	4.4	5.5
Population living in localities of 2.000 or more inhab.												
San Fernando de Apure	13 341	24 470	38 960	57 308	72 716	97 607	5.9	4.8	3.9	2.6	2.7	3.9
Biruaca	615	631	2 266	4 908	14 586	35 457	0.3	13.2	7.8	12.1	8.0	8.0
Guasdualito	3 211	4 586	7 793	11 791	21 183	32 736	3.5	5.5	4.2	6.5	3.9	4.6
Achaguas	658	1 934	4 633	7 840	13 876	20 095	10.5	9.0	5.3	6.3	3.4	6.7
GUÁRICO												
Población total	164 523	244 966	318 905	393 467	488 623	627 086	3.9	2.7	2.1	2.4	2.3	2.6
Total population												
Población urbana total [a]	58 329	116 158	187 149	298 066	368 799	504 679	6.7	4.9	4.7	2.4	2.8	4.2
Total urban population												
Población urbana total [b]	64 688	125 227	199 876	318 252	390 947	522 639	6.4	4.8	4.7	2.3	2.6	4.1
Total urban population												
Población rural total	99 835	119 739	119 029	75 215	119 824	122 407	1.8	-0.1	-4.6	5.2	0.2	0.4
Total rural population												
Población localidades de 2 000 y más hab.	62 526	116 158	189 169	298 066	371 133	509 286	6.0	5.0	4.6	2.4	2.9	4.1
Population living in localities of 2.000 or more inhab.												
Calabozo	4 712	15 739	38 360	61 995	79 578	102 954	11.8	9.2	4.8	2.8	2.3	6.1
San Juan de los Morros	13 764	28 556	38 265	57 219	67 791	96 647	7.1	3.0	4.0	1.9	3.2	3.8
Valle de la Pascua	12 704	24 308	36 809	55 761	67 100	88 482	6.3	4.3	4.2	2.1	2.5	3.8
Altagracia de Orituco	7 413	13 013	18 717	31 582	34 798	43 377	5.5	3.8	5.2	1.1	2.0	3.5
Zaraza	5 780	10 084	15 480	24 562	30 181	41 533	5.4	4.4	4.6	2.3	2.9	3.9
Tucupido	5 511	7 016	9 522	12 725	15 457	20 875	2.4	3.2	2.9	2.2	2.7	2.6
El Sombrero	2 947	5 712	8 373	12 193	15 809	20 177	6.5	3.9	3.8	2.9	2.2	3.8

Cuadro 32 (continuación 9) / *Table 32 (continued 9)*

REPÚBLICA BOLIVARIANA DE VENEZUELA: POBLACIÓN CENSADA Y TASAS DE CRECIMIENTO MEDIO ANUAL, SEGÚN CIUDADES

BOLIVARIAN REPUBLIC OF VENEZUELA: POPULATION ENUMERATED AND ANNUAL AVERAGE GROWTH RATES, BY CITIES

1950-2001

REGIÓN / *REGION* **ESTADOS / *STATES*** Ciudades / *Cities*	Población / *Population*						Tasa de crecimiento (por cien) *Annual growth rate (per cent)*					
	1950	1961	1971	1981	1990	2001	1950-1961	1961-1971	1971-1981	1981-1990	1990-2001	1950-2001
G. REGIÓN GUAYANA / *GAYANA REGION*												
BOLÍVAR												
Población total [c f]	127 436	213 543	391 665	668 340	900 310	1 214 846	5.0	6.3	5.4	3.3	2.7	4.4
Total population												
Población urbana total [c d]	52 190	133 848	297 764	578 960	818 994	1 142 181	9.2	8.3	6.7	3.9	3.0	6.1
Total urban population												
Población urbana total [c e]	59 711	144 857	312 991	594 507	836 941	1 146 942	8.6	8.0	6.4	3.8	2.9	5.8
Total urban population												
Población rural total	67 725	68 686	78 674	73 833	81 316	72 665	0.1	1.4	-0.6	1.1	-1.0	0.1
Total rural population												
Población localidades de 2 000 y más hab.	57 103	136 464	315 989	605 090	837 365	1 162 552	8.5	8.7	6.5	3.6	3.0	5.9
Population living in localities of 2.000 or more inhab.												
Ciudad Guayana [a]	5 358	32 444	152 575	325 017	465 738	619 784	17.6	16.0	7.6	4.0	2.6	9.3
Ciudad Bolívar [b]	34 412	68 919	110 836	194 048	243 941	306 216	6.8	4.9	5.6	2.5	2.1	4.3
Ciudad Bolívar	31 054	63 266	103 728	182 941	230 001	287 931	6.9	5.1	5.7	2.5	2.0	4.4
Soledad	3 358	5 653	7 108	11 107	13 940	18 285	5.1	2.4	4.5	2.5	2.5	3.3
Upata	6 999	12 717	22 793	33 238	41 056	71 578	5.8	6.0	3.8	2.3	5.0	4.6
Caicara del Orinoco	1 764	3 281	6 867	12 522	18 982	28 515	6.1	7.6	6.0	4.6	3.7	5.5
TERRITORIO FEDERAL AMAZONAS												
Población total [c]	10 582	11 757	21 696	45 667	55 717	70 464	1.0	6.3	7.5	2.2	2.1	3.7
Total population												
Población urbana total [a]	2 991	5 465	10 417	30 864	36 101	65 196	5.9	6.7	10.9	1.7	5.4	6.0
Total urban population												
Población urbana total [b]	2 991	5 465	11 954	30 864	37 961	66 409	5.9	8.1	9.5	2.3	5.1	6.1
Total urban population												
Población rural total	7 591	6 292	9 742	14 803	19 616	5 268	-1.8	4.5	4.2	3.1	-11.9	-0.7
Total rural population												
Población localidades de 2 000 y más hab.	2 991	5 465	10 417	30 864	36 107	65 196	5.9	6.7	10.9	1.7	5.4	6.0
Population living in localities of 2 000 or more inhab.												
Puerto Ayacucho (Platanillal)	2 991	5 465	10 417	28 248	36 107	62 073	5.9	6.7	10.0	2.7	4.9	6.0
H. REGIÓN NORORIENTAL / *NORTHEASTERN REGION*												
ANZOÁTEGUI												
Población total [f]	242 058	382 002	506 297	683 717	859 758	1 222 225	4.5	2.9	3.0	2.5	3.2	3.2
Total population												
Población urbana total [d]	111 198	251 024	358 106	570 252	741 784	1 120 279	7.9	3.7	4.7	2.9	3.7	4.5
Total urban population												
Población urbana total [e]	132 199	269 979	383 402	586 684	769 763	1 140 683	7.0	3.6	4.3	3.0	3.6	4.2
Total urban population												
Población rural total	109 859	112 023	122 895	97 033	117 974	101 946	0.2	1.0	-2.4	2.2	-1.3	-0.1
Total rural population												
Población localidades de 2 000 y más hab.	117 710	253 857	363 019	568 166	727 571	1 113 853	7.5	3.7	4.5	2.7	3.9	4.4
Population living in localities of 2.000 or more inhab.												
Barcelona-Puerto La Cruz a	60 743	116 934	195 001	303 800	391 762	551 128	6.4	5.3	4.4	2.8	3.1	4.3
Puerto La Cruz	29 368	65 521	107 287	134 222	155 731	205 866	7.8	5.1	2.2	1.7	2.5	3.8
El Carmen	13 408	16 493	38 531	94 148	119 438	180 023	2.0	8.8	9.0	2.6	3.7	5.1
San Cristóbal	16 217	26 872	40 166	63 603	99 588	149 658	4.9	4.2	4.6	5.0	3.7	4.4

Cuadro 32 (continuación 10) / *Table 32 (continued 10)*

REPÚBLICA BOLIVARIANA DE VENEZUELA: POBLACIÓN CENSADA Y TASAS DE CRECIMIENTO MEDIO ANUAL, SEGÚN CIUDADES

BOLIVARIAN REPUBLIC OF VENEZUELA: POPULATION ENUMERATED AND ANNUAL AVERAGE GROWTH RATES, BY CITIES

1950-2001

REGIÓN / *REGION* **ESTADOS / *STATES*** Ciudades / *Cities*	Población / *Population*						Tasa de crecimiento (por cien) *Annual growth rate (per cent)*					
	1950	1961	1971	1981	1990	2001	1950-1961	1961-1971	1971-1981	1981-1990	1990-2001	1950-2001
(continuación Anzoátegui / *Anzoátegui continued*)												
Guanta	1 750	8 048	9 017	11 827	17 005	15 581	14.9	1.2	2.7	4.0	-0.8	4.3
El Morro de Barcelona	937	2 578	4 661	5 407	-	-	9.9	6.1	1.5	-	-	-
El Tigre-San José de Guanipa [b]	29 915	62 707	72 331	109 284	135 667	211 816	7.2	1.5	4.1	2.4	4.0	3.8
El Tigre	19 863	41 961	49 801	73 595	93 229	147 800	7.3	1.8	3.9	2.6	4.2	3.9
San José de Guanipa (El Tigrito)	10 052	20 746	22 530	35 689	42 438	64 016	7.1	0.9	4.6	1.9	3.7	3.6
Anaco	2 842	23 105	29 003	43 607	61 386	95 265	20.4	2.3	4.1	3.8	4.0	6.9
Cantaura	6 562	14 068	15 839	21 236	24 186	41 498	7.4	1.2	2.9	1.4	4.9	3.6
Pariaguán	4 507	6 236	8 173	15 011	17 064	28 501	3.2	2.8	6.1	1.4	4.6	3.6
Aragua de Barcelona	5 286	8 241	9 107	14 985	16 191	20 266	4.3	1.0	5.0	0.9	2.0	2.6
MONAGAS												
Población total [d]	175 560	246 217	298 239	388 536	470 157	712 626	3.3	2.0	2.7	2.1	3.8	2.7
Total population												
Población urbana total [b]	74 599	112 017	168 704	260 479	352 700	626 803	4.0	4.2	4.4	3.4	5.2	4.2
Total urban population												
Población urbana total [c]	83 801	128 749	199 847	300 275	388 607	640 333	4.2	4.5	4.1	2.9	4.5	4.0
Total urban population												
Población rural total	91 759	117 468	98 392	88 261	117 457	85 823	2.4	-1.8	-1.1	3.2	-2.8	-0.1
Total rural population												
Población localidades de 2 000 y más hab.	71 139	116 529	173 032	273 863	359 572	633 554	4.8	4.1	4.6	3.0	5.1	4.3
Population living in localities of 2.000 or more inhab.												
Maturín	25 067	54 362	98 188	154 976	213 547	347 375	7.6	6.1	4.6	3.6	4.4	5.2
Punta de Mata	5 244	6 525	7 777	12 452	16 524	40 633	2.1	1.8	4.7	3.1	8.2	4.0
Caripito [a]	15 781	21 598	19 053	18 172	19 630	34 777	3.1	-1.3	-0.5	0.9	5.2	1.6
Temblador	1 539	2 041	5 380	10 515	13 449	25 852	2.8	10.0	6.7	2.7	5.9	5.5
SUCRE												
Población total [e]	333 607	401 992	469 004	585 698	679 595	786 483	1.8	1.6	2.2	1.7	1.3	1.7
Total population												
Población urbana total [c]	110 860	163 068	255 288	362 969	487 022	672 829	3.8	4.6	3.5	3.3	2.9	3.5
Total urban population												
Población urbana total [d]	134 502	189 415	291 308	419 341	553 461	687 791	3.3	4.4	3.7	3.1	2.0	3.2
Total urban population												
Población rural total	199 105	212 577	177 696	166 357	192 573	113 654	0.6	-1.9	-0.7	1.6	-4.8	-1.1
Total rural population												
Población localidades de 2 000 y más hab.	119 787	162 375	263 791	381 527	504 389	679 087	3.0	5.0	3.7	3.1	2.7	3.4
Population living in localities of 2.000 or more inhab.												
Cumaná [a]	46 312	69 937	119 751	179 814	212 432	271 783	4.0	5.6	4.1	1.9	2.2	3.5
Altagracia	18 861	21 785	37 947	79 172	100 401	123 427	1.4	5.7	7.4	2.6	1.9	3.7
Santa Inés	15 064	20 277	32 180	41 289	41 299	56 985	2.9	4.8	2.5	0.0	2.9	2.6
Valentín Valiente	5 161	9 371	19 755	28 938	41 948	54 887	5.8	7.7	3.8	4.1	2.4	4.6
Ayacucho	7 226	18 504	29 869	30 415	28 784	36 484	9.2	4.9	0.2	-0.6	2.1	3.2
Carúpano [b]	30 395	38 197	55 858	78 203	92 307	122 195	2.2	3.9	3.4	1.8	2.5	2.7
Santa Catalina	18 265	24 074	33 158	46 085	44 556	55 141	2.7	3.3	3.3	-0.4	1.9	2.2
Bolívar	-	-	4 923	10 382	15 426	29 616	-	-	7.5	4.4	5.9	-
Santa Rosa	8 787	10 392	13 319	15 900	23 817	28 459	1.6	2.6	1.8	4.5	1.6	2.3
Santa Teresa	3 343	3 731	4 458	2 594	5 566	4 904	1.1	1.8	-5.4	8.5	-1.1	0.8

Cuadro 32 (conclusión) / *Table 32 (concluded)*

REPÚBLICA BOLIVARIANA DE VENEZUELA: POBLACIÓN CENSADA Y TASAS DE CRECIMIENTO MEDIO ANUAL, SEGÚN CIUDADES

BOLIVARIAN REPUBLIC OF VENEZUELA: POPULATION ENUMERATED AND ANNUAL AVERAGE GROWTH RATES, BY CITIES

1950-2001

REGIÓN / *REGION* **ESTADOS / *STATES*** Ciudades / *Cities*	Población / *Population*						Tasa de crecimiento (por cien) *Annual growth rate (per cent)*					
	1950	1961	1971	1981	1990	2001	1950-1961	1961-1971	1971-1981	1981-1990	1990-2001	1950-2001
(continuación Sucre / *Sucre continued*)												
Macarapana	-	-	-	3 242	2 942	4 075	-	-	-	-1.1	3.0	-
Cariaco	2 968	4 281	6 549	9 427	14 028	26 064	3.6	4.4	3.7	4.4	5.6	4.3
Güiria	7 367	11 061	13 905	14 197	19 524	23 924	4.0	2.4	0.2	3.5	1.8	2.3
I. REGIÓN INSULAR / *ISLAND REGION*												
NUEVA ESPARTA												
Población total	75 899	89 492	118 830	197 198	263 748	373 851	1.6	2.9	5.1	3.2	3.2	3.1
Total population												
Población urbana total [c]	25 713	42 220	66 208	157 667	245 200	369 597	4.8	4.6	8.7	4.9	3.7	5.2
Total urban population												
Población urbana total [d]	50 060	63 638	85 749	177 321	258 101	371 397	2.3	3.1	7.3	4.2	3.3	3.9
Total urban population												
Población rural total	25 839	25 854	33 081	19 877	18 548	4 254	0.0	2.5	-5.1	-0.8	-13.3	-3.5
Total rural population												
Población localidades de 2 000 y más hab.	31 668	48 948	70 271	161 892	247 331	369 597	4.2	3.7	8.4	4.7	3.6	4.8
Population living in localities of 2.000 or more inhab.												
Porlamar-Pampatar [a]	18 642	26 726	38 226	63 190	85 724	119 934	3.5	3.7	5.0	3.4	3.0	3.7
Porlamar	14 769	21 787	31 985	51 079	62 732	84 534	3.8	4.0	4.7	2.3	2.7	3.4
Pampatar	2 506	2 710	3 241	5 467	12 351	18 606	0.8	1.8	5.2	9.1	3.7	3.9
El Pilar (Los Robles)	1 367	2 229	3 000	6 644	10 641	16 794	4.8	3.1	8.0	5.2	4.1	4.9
Villa Rosa [b]	-	-	-	10 849	23 323	32 687	-	-	-	8.5	3.1	-
San Juan Bautista	425	470	1 568	11 635	17 237	31 425	1.0	12.4	20.1	4.4	5.4	8.4
La Asunción	4 510	5 517	6 334	10 375	16 552	23 097	2.0	1.4	5.0	5.2	3.0	3.2
La Plaza de Paraguachí	527	512	506	4 258	13 756	20 325	-0.3	-0.1	21.4	13.0	3.5	7.2
Punta de Piedras	1 959	2 342	2 826	4 058	10 408	20 238	1.7	1.9	3.6	10.5	6.0	4.6
DEPENDENCIAS FEDERALES [a]												
Población total	779	861	463	850	2 245	1 651	1.0	-6.4	6.1	10.8	-2.8	1.5
Total population												
Población urbana total [c]	-	-	-	-	-	-	-	-	-	-	-	-
Total urban population												
Población urbana total [d]	-	-	-	-	-	1 099	-	-	-	-	-	-
Total urban population												
Población rural total	779	861	463	850	2 245	1 651	1.0	-6.4	6.1	10.8	-2.8	1.5
Total rural population												
Población localidades de 2 000 y más hab.	-	-	-	-	-	-	-	-	-	-	-	-
Population living in localities of 2.000 or more inhab.												

Fuente: Censos nacionales de población. / ***Source***: *National population censuses.*

Total país / *Whole Country*

[a] Corresponde a la definición de área urbana empleada a partir del censo de 1961 y abarca a la población de los centros poblados de 2 500 y más habitantes. No incluye a las localidades menores que integran los aglomerados urbanos.

Corresponds to the definition of urban area used as from the 1961 census and covers the population of population centres with 2 500 or more inhabitants. Does not include smaller localities which are integrated in urban agglomerations.

[b] Comprende al conjunto de las áreas urbana e intermedia según la definición usada a partir del censo de 1961 y abarca a la población de los centros poblados de 1 000 y más habitantes, límite este utilizado como criterio definitorio de urbano en el censo de 1950. No incluye a las localidades menores

que integran los aglomerados urbanos. Cabe añadir que la cifra de 1 000 habitantes vuelve a ser empleada como definitoria del área urbana en el cuadro 4 de la sección sobre Características Principales de la Población en los volúmenes que presentan los resultados del censo de 1981 a escala de los Estados.

Comprises the set of urban and intermediate areas according to the definition used as from the 1961 census and covers the population of population centres with 1 000 or more inhabitants, which was the limit used as the criterion for the definition of urban areas in the 1950 census. Does not include smaller localities which are integrated in urban agglomerations. It may be noted that the figure of 1 000 inhabitants is used again as a definition for urban areas in table 4 of the section on Main Characteristics of the Population in the volumes presenting the results of the 1981 census at the level of States.

A. REGIÓN CAPITAL / *CAPITAL REGION*

DISTRITO FEDERAL-MIRANDA

[a] Comprende a las entidades del Distrito Federal y el Estado de Miranda.

Comprises the entities of the Federal District and the State of Miranda.

[b] Corresponde al Área Metropolitana de Caracas, que está constituida por el municipio Libertador en el Distrito Federal, el municipio de Sucre en el Estado de Miranda y las parroquias de Carrizal (municipio de J.M. Álvarez), Cecilio Acosta (municipio de Guaicaipuro) y San Antonio (municipio de Las Salias) en el Estado de Miranda. Comprende a la población total de las entidades mencionadas. Según una delimitación anterior, establecida por Decreto del 13.10.50, el Área Metropolitana de Caracas estaba integrada por las parroquias del Departamento Libertador en el Distrito Federal (exceptuándose la parroquia foránea de Macarao y la parte rural de la parroquia de Sucre), el municipio de Chacao y los segmentos urbanos de los municipios de Baruta (municipio homónimo) y El Hatillo (municipio del mismo nombre), todos ellos en el Estado de Miranda. El municipio de Sucre, en 1990, contiene a Leoncio Martínez y Petare, además de otras localidades pobladas (antes de 1990 estas dos parroquias —municipios en la división administrativa anterior— eran consideradas como entidades individuales). Con anterioridad al censo de 1990, Sucre está compuesto solo por estas dos entidades urbanas.

Corresponds to the Metropolitan Area of Caracas, which is made up of the municipality of El Libertador in the Federal District, the municipality of Sucre in the State of Miranda, and the parishes of Carrizal (municipality of J.M. Álvarez), Cecilio Acosta (municipality of Guaicaipuro), and San Antonio (municipality of Las Salias) in the State of Miranda. It includes the total population of the entities in question. According to a previous delimitation, established under Decree 13.10.50, the Metropolitan Area of Caracas was made up of the parishes of the Department of El Libertador in the Federal District (except for the parish of Macarao and the rural part of the parish of Sucre), the municipality of Chacao, and the urban segments of the municipalities of Baruta (municipality of the same name) and El Hatillo (municipality of the same name), all in the State of Miranda. In 1990, the municipality of Sucre contained Leoncio Martínez and Petare, as well as other populated localities (before 1990 these two parishes —municipalities under the previous form of administrative division— were considered as individual entities). Before the 1990 census, Sucre consisted only of these two urban entities.

[c] Corresponde al aglomerado urbano conformado por las ciudades de Catia La Mar, Maiquetía, Caraballeda, La Guaira, Macuto y Naiguata, las cuales se disponen a lo largo del litoral del Distrito Federal. Comprende a la población de todas estas ciudades que son parte del Departamento de Vargas, denominación esta última que también suele dársele a la aglomeración resultante. Con anterioridad a 1971, la ciudad de Catia La Mar formaba parte de la de Maiquetía.

Corresponds to the urban agglomeration made up of the cities of Catia La Mar, Maiquetía, Caraballeda, La Guaira, Macuto and Naiguata, which are located on the coast of the Federal District. It includes the population of all these cities which are part of the Department of Vargas, this being the name also frequently given to the resulting agglomeration. Before 1971, the city of Catia La Mar formed part of the city of Maiquetía.

[d] Corresponde al aglomerado conformado por las ciudades de Guarenas y Guatire, cabeceras de los municipios de Plaza y Zamora, respectivamente, en el Estado de Miranda. Comprende la población total de ambas ciudades. Todavía en 1950 la ciudad de Guatire tenía más población que su congénere de Guarenas, posiciones que se invierten desde 1961 en adelante.

Corresponds to the agglomeration made up of the cities of Guarenas and Guatire, which are the capitals of the municipalities of Plaza and Zamora, respectively, in the State of Miranda. It includes the total population of both cities. As recently as 1950, the city of Guatire had more population than its fellow capital Guarenas, but this situation was reversed from 1961 on.

[e] Comprende a la población de las ciudades de Los Teques y San Pedro, cabeceras de los municipios homónimos del municipio de Guaicaipuro en el Estado de Miranda.

Comprises the population of the cities of Teques and San Pedro, which are the capitals of the municipalities of the same names, and the municipality of Guaicaipuro in the State of Miranda.

[f] Corresponde a la definición de área urbana empleada a partir del censo de 1961 y abarca a la población de los centros poblados de 2 500 y más habitantes. No incluye a las localidades menores que integran los aglomerados urbanos.

Corresponds to the definition of urban area used as from the 1961 census and covers the population of population centres with 2 500 or more inhabitants. Does not include smaller localities which are integrated in urban agglomerations.

[g] Comprende al conjunto de las áreas urbana e intermedia, según la definición usada a partir del censo de 1961 y abarca a la población de los centros poblados de 1 000 y más habitantes, límite este utilizado como criterio definitorio de urbano en el censo de 1950. No incluye a las localidades menores que integran los aglomerados urbanos. Cabe añadir que la cifra de 1 000 habitantes vuelve a ser empleada como definitoria del área urbana en el cuadro 4 de la sección sobre Características Principales de la Población en los volúmenes que presentan los resultados del censo de 1981 a escala de los Estados.

Comprises the set of urban and intermediate areas according to the definition used as from the 1961 census and covers the population of population centres with 1 000 or more inhabitants, which was the limit used as the criterion for the definition of urban areas in the 1950 census. Does not include smaller localities which are integrated in urban agglomerations. It may be noted that the figure of 1 000 inhabitants is used again as a definition for urban areas in table 4 of the section on Main Characteristics of the Population in the volumes presenting the results of the 1981 census at the level of States.

B. REGIÓN CENTRAL / *CENTRAL REGION*

ARAGUA

[a] Corresponde al Área Metropolitana de Maracay, que está integrada por la población total de los municipios de Crespo, Páez (que posiblemente están incluidos en B. Iragorri en el año 1990) y Briceno Iragorri, de los cuales es cabecera la ciudad de Maracay; comprende también a la población de las ciudades de Turmero (municipio de Santiago Mariño), Cagua (municipio de Sucre), Palo Negro (Municipio del Libertador) y Santa Cruz (municipio de José Ángel Lamas). En 1990, se agregan las ciudades de 19 de Abril y Santa Rita (del municipio Santiago Mariño). El municipio de Briceño Iragorri

fue establecido en 1962, con parte del antiguo municipio de Páez y comprende a la ciudad de El Limón que integra el aglomerado urbano de Maracay. También incluye a la población de la ciudad de Bella Vista (en el municipio de Sucre) que en los censos anteriores a 1981 fuera considerada como parte de la de Cagua.

Corresponds to the Metropolitan Area of Maracay, which is made up of the total population of the municipalities of Crespo, Páez (which may have been included in B. Iragorri in 1990) and Briceño Iragorri, of which the capital is the city of Maracay; it also includes the population of the cities of Turmero (municipality of Santiago Mariño), Cagua (municipality of Sucre), Palo Negro (municipality of El Libertador) and Santa Cruz (municipality of José Ángel Lamas). In 1990, the cities of 19 de Abril and Santa Rita (of the municipality Santiago Mariño) were added. The municipality of Briceño Iragorri was created in 1962 with part of the former municipality of Páez and includes the city of El Limón, which forms part of the urban agglomeration of Maracay. It also includes the population of the city of Bella Vista (in the municipality of Sucre), which was considered as being part of the city of Cagua in censuses before 1981.

[b] Corresponde al aglomerado urbano formado por la población de las ciudades de La Victoria y El Consejo, ambas pertenecientes al municipio de José Felix Rivas, y de la ciudad de Sabaneta-Los Cerritos, también del municipio de Sucre, en la parroquia de El Consejo.

Corresponds to the urban agglomeration made up of the population of the cities of La Victoria and El Consejo, both belonging to the municipality of José Felix Rivas, and the city of Sabaneta-Los Cerritos, also of the municipality of Sucre, in the parish of El Consejo.

[c] Corresponde a la definición de área urbana empleada a partir del censo de 1961 y abarca a la población de los centros poblados de 2 500 y más habitantes. No incluye a las localidades menores que integran los aglomerados urbanos.

Corresponds to the definition of urban area used as from the 1961 census and covers the population of population centres with 2 500 or more inhabitants. Does not include smaller localities which are integrated in urban agglomerations.

[d] Comprende al conjunto de las áreas urbana e intermedia según la definición usada a partir del censo de 1961y abarca a la población de los centros poblados de 1 000 y más habitantes, límite este utilizado como criterio definitorio de urbano en el censo de 1950. No incluye a las localidades menores que integran los aglomerados urbanos. Cabe añadir que la cifra de 1 000 habitantes vuelve a ser empleada como definitoria del área urbana en el cuadro 4 de la sección sobre Características Principales de la Población en los volúmenes que presentan los resultados del censo de 1981 a escala de los Estados.

Comprises the set of urban and intermediate areas according to the definition used as from the 1961 census and covers the population of population centres with 1 000 or more inhabitants, which was the limit used as the criterion for the definition of urban areas in the 1950 census. Does not include smaller localities which are integrated in urban agglomerations. It may be noted that the figure of 1 000 inhabitants is used again as a definition for urban areas in table 4 of the section on Main Characteristics of the Population in the volumes presenting the results of the 1981 census at the level of States.

CARABOBO

[a] Corresponde al Área Metropolitana de Valencia, que está integrada por la población total de las parroquias de Candelaria, Catedral, El Socorro, Los Guayos, Miguel Peña, Naguanagua, San Blas, San Diego, San José, Santa Rosa, Tocuyito, Urdaneta y, en el año 1990, Independencia, de los cuales es cabecera la ciudad de Valencia (en el municipio de Valencia); comprende también a la población de las ciudades de Guacara (del municipio homónimo), Tacarigua (del municipio Carlos Arévalo), San Joaquín (del municipio con el mismo nombre) y Aguas Calientes (del municipio de Diego Ibarra). El municipio Urdaneta fue formado en 1972 con parte del antiguo municipio de San Blas y el de Miguel Peña fue establecido en el mismo año con parte del antiguo municipio de Candelaria. El municipio de Tacarigua fue formado en 1966, con parte del antiguo muninicipio de Guigue. En los datos de 1950 y 1961 solo se consideró a la población de la ciudad de Valencia en los municipios de Candelaria y Tocuyito.

Corresponds to the Metropolitan Area of Valencia, which is made up of the total population of the parishes of Candelaria, Catedral, El Socorro, Los Guayos, Miguel Peña, Naguanagua, San Blas, San Diego, San José, Santa Rosa, Tocuyito, Urdaneta and, as from 1990, Independencia, of which the capital city is Valencia (in the municipality of Valencia); it also includes the population of the cities of Guacara (of the municipality of the same name), Tacarigua (in the municipality of Carlos Arévalo), San Joaquín (of the municipality of the same name) and Aguas Calientes (of the municipality of Diego Ibarra). The municipality of Urdaneta was formed in 1972 with part of the former municipality of San Blas, and the municipality of Miguel Peña was established in the same year with part of the municipality of Candelaria. The municipality of Tacarigua was formed in 1966 with part of the former municipality of Guigue. The data of the 1950 and 1961 censuses only took account of the population of the city of Valencia in the municipalities of Candelaria and Tocuyito.

[b] Corresponde al aglomerado urbano constituido por la población de las ciudades de Puerto Cabello, Morón, Goaigoaza y Taborde. En 1990, Goaigoaza y Taborde están incluidas en la población de Puerto Cabello. Puerto Cabello es cabecera del municipio que lleva su mismo nombre; Morón pertenece al municipio de Juan José Mora.

Corresponds to the urban agglomeration made up by the population of the cities of Puerto Cabello, Morón, Goaigoaza and Taborde. In 1990, Goaigoaza and Taborde were included in the population of Puerto Cabello. Puerto Cabello is the capital of the municipality of the same name; Morón belongs to the municipality of Juan José Mora.

[c] Mariara pertenecía al municipio de San Joaquín hasta 1959, cuando se le instituyó como cabecera del municipio de Diego Ibarra.

Mariara belonged to the municipality of San Joaquín up to 1959, when it was designated capital of the municipality of Diego Ibarra.

[d] Corresponde a la definición de área urbana empleada a partir del censo de 1961 y abarca a la población de los centros poblados de 2 500 y más habitantes. No incluye a las localidades menores que integran los aglomerados urbanos.

Corresponds to the definition of urban area used as from the 1961 census and covers the population of population centres with 2 500 or more inhabitants. Does not include smaller localities which are integrated in urban agglomerations.

[e] Comprende al conjunto de las áreas urbana e intermedia según la definición usada a partir del censo de 1961 y abarca a la población de los centros poblados de 1 000 y más habitantes, límite este utilizado como criterio definitorio de urbano en el censo de 1950. No incluye a las localidades menores que integran los aglomerados urbanos. Cabe añadir que la cifra de 1 000 habitantes vuelve a ser empleada como definitoria del área urbana en el cuadro 4 de la sección sobre los volúmenes que presentan los resultados del censo de 1981 a escala de los Estados.

Comprises the set of urban and intermediate areas according to the definition used as from the 1961 census and covers the population of population centres with 1 000 or more inhabitants, which was the limit used as the criterion for the definition of urban areas in the 1950 census. Does not include smaller localities which are integrated in urban agglomerations. It may be noted that the figure of 1 000 inhabitants is used again as a definition for urban areas in table 4 of the section on Main Characteristics of the Population in the volumes presenting the results of the 1981 census at the level of States.

COJEDES

[a] Corresponde a la definición de área urbana empleada a partir del censo de 1961 y abarca a la población de los centros poblados de 2 500 y más habitantes. No incluye a las localidades menores que integran los aglomerados urbanos.

Corresponds to the definition of urban area used as from the 1961 census and covers the population of population centres with 2 500 or more inhabitants. Does not include smaller localities which are integrated in urban agglomerations.

[b] Comprende al conjunto de las áreas urbana e intermedia según la definición usada a partir del censo de 1961 y abarca a la población de los centros poblados de 1 000 y más habitantes, límite este utilizado como criterio definitorio de urbano en el censo de 1950. No incluye a las localidades menores que integran los aglomerados urbanos. Cabe añadir que la cifra de 1 000 habitantes vuelve a ser empleada como definitoria del área urbana en el cuadro 4 de la sección sobre Características Principales de la Población en los volúmenes que presentan los resultados del censo de 1981 a escala de los Estados.

Comprises the set of urban and intermediate areas according to the definition used as from the 1961 census and covers the population of population centres with 1 000 or more inhabitants, which was the limit used as the criterion for the definition of urban areas in the 1950 census. Does not include smaller localities which are integrated in urban agglomerations. It may be noted that the figure of 1 000 inhabitants is used again as a definition for urban areas in table 4 of the section on Main Characteristics of the Population in the volumes presenting the results of the 1981 census at the level of States.

C. REGIÓN CENTRO-OCCIDENTAL / *WEST CENTRAL REGION*

FALCÓN

[a] Corresponde al aglomerado urbano formado por la población de las ciudades de Punto Fijo, Punta Cardón, Carirubana, pertenecientes al municipio de Carirubana; además de las ciudades de Los Taques Judibana, Amuay y Villa Marina (Villa del Mar), del municipio de Los Taques.

Corresponds to the urban agglomeration made up of the population of the cities of Punto Fijo, Punta Cardón and Carirubana, belonging to the municipality of Carirubana and also includes the cities of Los Taques Judibana, Amuay and Villa Marina (Villa del Mar), of the municipality of Los Taques.

[b] Corresponde al aglomerado urbano formado por la población de las ciudades de Coro y La Vela de Coro; la primera de ellas es capital de las parroquias de San Antonio, San Gabriel y Santa Ana, pertenecientes al municipio de Miranda; La Vela de Coro es cabecera del municipio de Colina.

Corresponds to the urban agglomeration made up of the population of the cities of Coro and La Vela de Coro; the first of these cities is capital of the parishes of San Antonio, San Gabriel and Santa Ana, belonging to the municipality of Miranda, while La Vela de Coro is capital of the municipality of Colina.

[c] Corresponde a la definición de área urbana empleada a partir del censo de 1961 y abarca a la población de los centros poblados de 2 500 y más habitantes. No incluye a las localidades menores que integran los aglomerados urbanos.

Corresponds to the definition of urban area used as from the 1961 census and covers the population of population centres with 2 500 or more inhabitants. Does not include smaller localities which are integrated in urban agglomerations.

[d] Comprende al conjunto de las áreas urbana e intermedia según la definición usada a partir del censo de 1961 y abarca a la población de los centros poblados de 1 000 y más habitantes, límite este utilizado como criterio definitorio de urbano en el censo de 1950. No incluye a las localidades menores que integran los aglomerados urbanos. Cabe añadir que la cifra de 1 000 habitantes vuelve a ser empleada como definitoria del área urbana en el cuadro 4 de la sección sobre Características Principales de la Población en los volúmenes que presentan los resultados del censo de 1981 a escala de los Estados.

Comprises the set of urban and intermediate areas according to the definition used as from the 1961 census and covers the population of population centres with 1 000 or more inhabitants, which was the limit used as the criterion for the definition of urban areas in the 1950 census. Does not include smaller localities which are integrated in urban agglomerations. It may be noted that the figure of 1 000 inhabitants is used again as a definition for urban areas in table 4 of the section on Main Characteristics of the Population in the volumes presenting the results of the 1981 census at the level of States.

LARA

[a] Corresponde al Área Metropolitana de Barquisimeto, que comprende a la población total de las parroquias de Catedral, Concepción, El Cuji, Juan Villegas, Santa Rosa, Tamaca (que hasta antes de 1990 solo era una localidad) y Unión, de los cuales Barquisimeto es cabecera, pertenecientes al municipio de Iribarren. Además comprende a la población total de la parroquia de Cabudare, y de los centros poblados de Rastrojos, La Piedad, El Naranjillo, del municipio de Palavicino. El municipio de Unión fue formado en 1965 con parte del antiguo municipio de Concepción. Para el censo de 1971, el centro poblado de El Cuji fue incluido en el área urbana de la ciudad de Barquisimeto, mientras que Tamaca en otro centro poblado; no existe información individual de estos. En 1990 se considera a La Piedad y El Naranjillo como un centro poblado. La población de El Cuji y Tamaca para antes de 1981 no se considera por ser mínima.

Corresponds to the Metropolitan Area of Barquisimeto, which comprises the total population of the parishes of Catedral, Concepción, El Cuji, Juan Villegas, Santa Rosa, Tamaca (which was only a locality until before the 1990 census) and Unión, of which Barquisimeto is the capital, belonging to the municipality of Iribarren. It also includes the total population of the parish of Cabudare and of the population centres of Rastrojos, La Piedad and El Naranjillo, of the municipality of Palavicino. The municipality of Unión was formed in 1965 with part of the former municipality of Concepción. For the 1971 census, the population centre of El Cuji was included in the urban area of the city of Barquisimeto, while Tamaca was included in that of another population centre; no individual information is available for these centres. In 1990 La Piedad and El Naranjillo were considered as a population centre. The population of El Cuji and Tamaca was not taken into account before 1981 because it was considered to be very small.

[b] Corresponde a la definición de área urbana empleada a partir del censo de 1961 y abarca a la población de los centros poblados de 2 500 y más habitantes. No incluye a las localidades menores que integran los aglomerados urbanos.

Corresponds to the definition of urban area used as from the 1961 census and covers the population of population centres with 2 500 or more inhabitants. Does not include smaller localities which are integrated in urban agglomerations.

[c] Comprende al conjunto de las áreas urbana e intermedia según la definición usada a partir del censo de 1961 y abarca a la población de los centros poblados de 1 000 y más habitantes, límite este utilizado como criterio definitorio de urbano en el censo de 1950. No incluye a las localidades menores que integran los aglomerados urbanos. Cabe añadir que la cifra de 1 000 habitantes vuelve a ser empleada para definir el área urbana en el cuadro 4 de la sección sobre Características Principales de la Población en los volúmenes que presentan los resultados del censo de 1981 a escala de los Estados.

Comprises the set of urban and intermediate areas according to the definition used as from the 1961 census and covers the population of population centres with 1 000 or more inhabitants, which was the limit used as the criterion for the definition of urban areas in the 1950 census. Does not include smaller localities which are integrated in urban agglomerations. It may be noted that the figure of 1 000 inhabitants is used again as a definition for urban areas in table 4 of the section on Main Characteristics of the Population in the volumes presenting the results of the 1981 census at the level of States.

PORTUGUESA

[a] Corresponde al aglomerado urbano formado por la población de las ciudades de Acarigua y Araure, capitales de los municipios de Páez y Araure, respectivamente.

Corresponds to the urban agglomeration formed by the population of the cities of Acarigua and Araure, which are the capitals of the municipalities of Páez and Araure, respectively.

[b] Corresponde a la definición de área urbana empleada a partir del censo de 1961 y abarca a la población de los centros poblados de 2.500 y más habitantes. No incluye a las localidades menores que integran los aglomerados urbanos.

Corresponds to the definition of urban area used as from the 1961 census and covers the population of population centres with 2,500 or more inhabitants. Does not include smaller localities which are integrated in urban agglomerations.

[c] Comprende al conjunto de las áreas urbana e intermedia según la definición usada a partir del censo de 1961 y abarca a la población de los centros poblados de 1 000 y más habitantes, límite este utilizado como criterio definitorio de urbano en el censo de 1950. No incluye a las localidades menores que integran los aglomerados urbanos. Cabe añadir que la cifra de 1 000 habitantes vuelve a ser empleada como definitoria del área urbana en el cuadro 4 de la sección sobre Características Principales de la Población en los volúmenes que presentan los resultados del censo de 1981 a escala de los Estados.

Comprises the set of urban and intermediate areas according to the definition used as from the 1961 census and covers the population of population centres with 1 000 or more inhabitants, which was the limit used as the criterion for the definition of urban areas in the 1950 census. Does not include smaller localities which are integrated in urban agglomerations. It may be noted that the figure of 1 000 inhabitants is used again as a definition for urban areas in table 4 of the section on Main Characteristics of the Population in the volumes presenting the results of the 1981 census at the level of States.

YARACUY

[a] Comprende las partes de la ciudad de San Felipe que se encuentran en los municipios foráneos de Independencia y San Felipe, de los cuales es capital aquella ciudad. En 1990 se agrega el municipio foráneo de Cocorote. Todos estos centros poblados pertenecen al municipio de San Felipe.

Comprises the parts of the city of San Felipe which are located in the municipalities of Independencia and San Felipe, of which another city is the capital. In 1990, the municipality of Cocorote was added. All these population centres belong to the municipality of San Felipe.

[b] Corresponde a la definición de área urbana empleada a partir del censo de 1961 y abarca a la población de los centros poblados de 2 500 y más habitantes. No 2 500 y más habitantes. No incluye a las localidades menores que integran los aglomerados urbanos.

Corresponds to the definition of urban area used as from the 1961 census and covers the population of population centres with 2 500 or more inhabitants. Does not include smaller localities which are integrated in urban agglomerations.

[c] Comprende al conjunto de las áreas urbana e intermedia según la definición usada a partir del censo de 1961 y abarca a la población de los centros poblados de 1 000 y más habitantes, límite este utilizado como criterio definitorio de urbano en el censo de 1950. No incluye a las localidades menores que integran los aglomerados urbanos. Cabe añadir que la cifra de 1 000 habitantes vuelve a ser empleada como definitoria del área urbana en el cuadro 4 de la sección sobre Características Principales de la Población en los volúmenes que presentan los resultados del censo de 1981 a escala de los Estados.

Comprises the set of urban and intermediate areas according to the definition used as from the 1961 census and covers the population of population centres with 1 000 or more inhabitants, which was the limit used as the criterion for the definition of urban areas in the 1950 census. Does not include smaller localities which are integrated in urban agglomerations. It may be noted that the figure of 1 000 inhabitants is used again as a definition for urban areas in table 4 of the section on Main Characteristics of the Population in the volumes presenting the results of the 1981 census at the level of States.

D. REGIÓN ZULIANA / *ZULIA REGION*

ZULIA

[a] Corresponde al Área Metropolitana de Maracaibo, que está integrada por la población total de las parroquias de Bolívar, Coquivaca, Cristo de Aranza, Chiquinquira, Santa Bárbara (hasta antes de 1990, donde no se encontró la cifra), Santa Lucía, Cacique Mara y San Francisco, además de Caracciolo Parra Pérez, Cecilio Acosta, Domitila Flores, Francisco Eugenio Bustamante, Francisco Ochoa, Idelfonso Vásquez, Juana de Ávila, Luis Hurtado Figueroa, Manuel Dagnino, Marcial Hernández, Olegario Villalobos y Raúl Leoni que se agregan en 1990, de todos los cuales es cabecera de ciudad de Maracaibo y que pertenecen al municipio homónimo. Comprende, además, la población de las ciudades y centros poblados de Los Teques (La Concepción), cabecera del municipio de Jesús Enrique Lossada, Santa Cruz y Las Cruces, del municipio de Mara, El Carmelo, Potrerito, Concepción, Chiquirina (que en 1990 está incluida en la localidad de Concepción) y Palmarejo del municipio de La Cañada de Urdaneta. Los datos del municipio de Cacique Mara correspondientes a 1950 y 1961 se refieren solo a la población de las ciudades de Maracaibo y Los Teques por cuanto, según su antigua delimitación, ese municipio incluía el territorio de lo que, a partir de 1966, pasó a constituir el nuevo municipio de Jesús Enrique Lossada.

Corresponds to the Metropolitan Area of Maracaibo, which is made up of the total population of the parishes of Bolívar, Coquivaca, Cristo de Aranza, Chiquinquira, Santa Bárbara (before 1990, when no figures were found), Santa Lucía, Cacique Mara and San Francisco, as well as Caracciolo Parra Pérez, Cecilio Acosta, Domitila Flores, Francisco Eugenio Bustamante, Francisco Ochoa, Idelfonso Vásquez, Juana de Ávila, Luis Hurtado Figueroa, Manuel Dagnino, Marcial Hernández, Olegario Villalobos and Raúl Leoni, which were added in 1990. The capital of all these parishes is the city of Maracaibo, and they belong to the municipality of that name. Also includes the cities and population centres of Los Teques (La Concepción), which is the capital of the municipality of Jesús Enrique Lossada; Santa Cruz and Las Cruces, of the municipality of Mara; El Carmelo, Potrerito, Concepción, Chiquirina (which was included in the locality of Concepción in 1990), and Palmarejo, of the municipality of La Cañada de Urdaneta. The 1950 and 1961 data on the municipality of Cacique Mará refer only to the population of the cities of Maracaibo and Los Teques because, under the old delimitation, that municipality included the territory of what would later become, as from 1966, the new municipality of Jesús Enrique Lossada.

[b] Corresponde al aglomerado urbano formado por la población de las ciudades de Cabimas, Tía Juana y Santa Rita; las dos primeras son pertenecientes al municipio Cabimas y la tercera pertenece al municipio homónimo.

Corresponds to the urban agglomeration made up of the population of the cities of Cabimas, Tía Juana and Santa Rita; the first two belong to the municipality of Cabimas, while the last-named belongs to the municipality of Santa Rita.

[c] Corresponde al aglomerado urbano formado por la población de las ciudades de Lagunillas y Ciudad Ojeda, pertenecientes al municipio de Lagunillas y La Victoria (Bachaquero), cabecera del municipio de Valmore Rodríguez. Este último municipio se formó en 1965 con parte del antiguo municipio de Lagunillas.

Corresponds to the urban agglomeration made up of the population of the cities of Lagunillas and Ciudad Ojeda, belonging to the municipality of Lagunillas, and La Victoria (Bachaquero), capital of the municipality of Valmore Rodríguez. This latter municipality was formed in 1965 with part of the former municipality of Lagunillas.

[d] Corresponde a la definición de área urbana empleada a partir del censo de 1961 y abarca a la población de los centros poblados de 2 500 y más habitantes. No 2 500 y más habitantes. No incluye a las localidades menores que integran los aglomerados urbanos.

Corresponds to the definition of urban area used as from the 1961 census and covers the population of population centres with 2 500 or more inhabitants. Does not include smaller localities which are integrated in urban agglomerations.

[e] Comprende al conjunto de las áreas urbana e intermedia según la definición usada a partir del censo de 1961 y abarca a la población de los centros poblados de 1 000 y más habitantes, límite este utilizado como criterio definitorio de urbano en el censo de 1950. No incluye a las localidades menores que integran los aglomerados urbanos. Cabe añadir que la cifra de 1 000 habitantes vuelve a ser empleada como definitoria del área urbana en el cuadro 4 de la sección sobre Características Principales de la Población en los volúmenes que presentan los resultados del censo de 1981 a escala de los Estados.

Comprises the set of urban and intermediate areas according to the definition used as from the 1961 census and covers the population of population centres with 1 000 or more inhabitants, which was the limit used as the criterion for the definition of urban areas in the 1950 census. Does not include smaller localities which are integrated in urban agglomerations. It may be noted that the figure of 1 000 inhabitants is used again as a definition for urban areas in table 4 of the section on Main Characteristics of the Population in the volumes presenting the results of the 1981 census at the level of States.

[f] Según el Primer Empadronamiento General de la Población Indígena, realizado en octubre de 1982, el Estado de Zulia contaba con 2 238 habitantes indígenas.

According to the Primer Empadronamiento General de la Población Indígena, carried out in October 1982, the State of Zulia had 2 238 indigenous inhabitants.

E. REGIÓN DE LOS ANDES / *ANDES REGION*

[a] No incluye al Distrito Páez del Estado de Apure, que pertenece a la Región de los Llanos.

Does not include the district of Páez in the State of Apure, which belongs to the Llanos region.

BARINAS

[a] Corresponde a la definición de área urbana empleada a partir del censo de 1961 y abarca a la población de los centros poblados de 2 500 y más habitantes. No 2 500 y más habitantes. No incluye a las localidades menores que integran los aglomerados urbanos.

Corresponds to the definition of urban area used as from the 1961 census and covers the population of population centres with 2 500 or more inhabitants. Does not include smaller localities which are integrated in urban agglomerations.

[b] Comprende al conjunto de las áreas urbana e intermedia según la definición usada a partir del censo de 1961 y abarca a la población de los centros poblados de 1 000 y más habitantes, límite este utilizado como criterio definitorio de urbano en el censo de 1950. No incluye a las localidades menores que integran los aglomerados urbanos. Cabe añadir que la cifra de 1 000 habitantes vuelve a ser empleada como definitoria del área urbana en el cuadro 4 de la sección sobre Características Principales de la Población en los volúmenes que presentan los resultados del censo de 1981 a escala de los Estados.

Comprises the set of urban and intermediate areas according to the definition used as from the 1961 census and covers the population of population centres with 1 000 or more inhabitants, which was the limit used as the criterion for the definition of urban areas in the 1950 census. Does not include smaller localities which are integrated in urban agglomerations. It may be noted that the figure of 1 000 inhabitants is used again as a definition for urban areas in table 4 of the section on Main Characteristics of the Population in the volumes presenting the results of the 1981 census at the level of States.

MÉRIDA

[a] Corresponde al aglomerado urbano constituido por la población total de la ciudad de Mérida en las parroquias de Arias, Juan Rodríguez Suárez, Llano, Milla, Sagrario, y en 1990 se agregan Spinettidini, Caracciolo Parra Pérez, Domingo Peña, Gonzalo Picón Febres, Jacinto Plaza, Lasso de la Vega, Mariano Picón Salas y Osuna Rodríguez, cuya cabecera es la misma ciudad de Mérida en el municipio de Libertador. Comprende también la población de la ciudad de Ejido, en el municipio de Campo Elías. La parroquia de Juan Rodríguez Suárez fue formado en 1974 con el territorio del antiguo municipio de La Punta, cuya cabecera era la ciudad de Santiago de la Punta (La Parroquia) que fuera absorbida por la expansión del tejido urbano de Mérida.

Corresponds to the urban agglomeration made up of the total population of the city of Mérida in the parishes of Arias, Juan Rodríguez Suárez, Llano, Milla, Sagrario, plus, as from 1990, Spinettidini, Caracciolo Parra Pérez, Domingo Peña, Gonzalo Picón Febres, Jacinto Plaza, Lasso de la Vega, Mariano Picón Salas and Osuna Rodríguez, whose capital is the same city of Mérida in the municipality of El Libertador. Also includes the population of the city of Ejido, in the municipality of Campo Elías. The parish of Juan Rodríguez Suárez was formed in 1974 with the territory of the former municipality of La Punta, whose capital was the city of Santiago de la Punta (La Parroquia), which was absorbed by the expansion of the urban area of Mérida.

[b] Corresponde a la definición de área urbana empleada a partir del censo de 1961 y abarca a la población de los centros poblados de 2 500 y más habitantes. No 2 500 y más habitantes. No incluye a las localidades menores que integran los aglomerados urbanos.

Corresponds to the definition of urban area used as from the 1961 census and covers the population of population centres with 2 500 or more inhabitants. Does not include smaller localities which are integrated in urban agglomerations.

[c] Comprende al conjunto de las áreas urbana e intermedia según la definición usada a partir del censo de 1961 y abarca a la población de los centros poblados de 1 000 y más habitantes, límite este utilizado como criterio definitorio de urbano en el censo de 1950. No incluye a las localidades menores que integran los aglomerados urbanos. Cabe añadir que la cifra de 1 000 habitantes vuelve a ser empleada como definitoria del área urbana en el cuadro 4 de la sección sobre Características Principales de la Población en los volúmenes que presentan los resultados del censo de 1981 a escala de los Estados.

Comprises the set of urban and intermediate areas according to the definition used as from the 1961 census and covers the population of population centres with 1 000 or more inhabitants, which was the limit used as the criterion for the definition of urban areas in the 1950 census. Does not include smaller localities which are integrated in urban agglomerations. It may be noted that the figure of 1 000 inhabitants is used again as a definition for urban areas in table 4 of the section on Main Characteristics of the Population in the volumes presenting the results of the 1981 census at the level of States.

TÁCHIRA

[a] Corresponde al aglomerado urbano constituido por la población total de las parroquias de Pedro María Morantes y San Juan Bautista, del municipio de San Cristóbal, de los cuales es capital la ciudad de San Cristóbal. Incluye también a la población de esta ciudad que se encuentra en las parroquias de La Concordia y San Sebastian, así como a la ciudad de Tariba, en el municipio de Cárdenas. El municipio de La Concordia fue creado en 1954 con parte del antiguo municipio de San Sebastián y la ciudad de San Cristóbal es la cabecera de ambos.

Corresponds to the urban agglomerarion made up of the total population of the parishes of Pedro María Morantes and San Juan Bautista, in the municipality of San Cristóbal, whose capital is the city of San Cristóbal. Also includes the population of this city in the parishes of La Concordia and San Sebastian, as well as the population of the city of Tariba, in the municipality of Cárdenas. The municipality of La Concordia was formed in 1954 with part of the former municipality of San Sebastián, and the capital of both these municipalities is the city of San Cristóbal.

[b] Corresponde a la definición de área urbana empleada a partir del censo de 1961 y abarca a la población de los centros poblados de 2 500 y más habitantes. No 2 500 y más habitantes. No incluye a las localidades menores que integran los aglomerados urbanos.

Corresponds to the definition of urban area used as from the 1961 census and covers the population of population centres with 2 500 or more inhabitants. Does not include smaller localities which are integrated in urban agglomerations.

[c] Comprende al conjunto de las áreas urbana e intermedia según la definición usada a partir del censo de 1961 y abarca a la población de los centros poblados de 1 000 y más habitantes, límite este utilizado como criterio definitorio de urbano en el censo de 1950. No incluye a las localidades menores que integran los aglomerados urbanos. Cabe añadir que la cifra de 1 000 habitantes vuelve a ser empleada como definitoria del área urbana en el cuadro 4 de la sección sobre Características Principales de la Población en los volúmenes que presentan los resultados del censo de 1981 a escala de los Estados.

Comprises the set of urban and intermediate areas according to the definition used as from the 1961 census and covers the population of population centres with 1 000 or more inhabitants, which was the limit used as the criterion for the definition of urban areas in the 1950 census. Does not include smaller localities which are integrated in urban agglomerations. It may be noted that the figure of 1 000 inhabitants is used again as a definition for urban areas in table 4 of the section on Main Characteristics of the Population in the volumes presenting the results of the 1981 census at the level of States.

TRUJILLO

a Corresponde al aglomerado urbano constituido por la población de la ciudad de Valera en las parroquias del municipio de Valera de Juan Ignacio Montilla, Mercedes Díaz, San Rafael de Carvajal y en 1990 La Beatriz, de los que es su capital; incluye, además, la población de las ciudades de Motatan, cabecera del municipio homónimo, y de La Cejita, capital de la parroquia de Antonio Nicolás Briceno del municipio San Rafael de Carvajal, formado en 1956 con parte de Motatan.

Corresponds to the urban agglomeration made up of the population of the city of Valera in the parishes of Juan Ignacio Montilla, Mercedes Díaz and San Rafael de Carvajal of the municipality of Valera and also, in 1990, La Beatriz, of which it is the capital; also includes the population of the cities of Motatan (capital of the municipality of the same name) and La Cejita (capital of the parish of Antonio Nicolás Briceño in the municipality of San Rafael de Carvajal, formed in 1956 with part of Motatan.

[b] Corresponde a la población total de la ciudad de Trujillo, que se distribuye entre las parroquias de Cristóbal Mendoza, Chiquinquira, Matriz, Monseñor Carrillo, Cruz Carrillo y Tres Esquinas del municipio de Trujillo.

Corresponds to the total population of the city of Trujillo, distributed among the parishes of Cristóbal Mendoza, Chiquinquira, Matriz, Monseñor Carrillo, Cruz Carrillo and Tres Esquinas of the municipality of Trujillo.

[c] Para el censo de 1961, se consideraron las poblaciones totales de las localidades El Carmen y Boconó.

The 1961 census took account of the total populations of the localities of El Carmen and Boconó.

[d] Corresponde a la definición de área urbana empleada a partir del censo de 1961 y abarca a la población de los centros poblados de 2 500 y más habitantes. No 2 500 y más habitantes. No incluye a las localidades menores que integran los aglomerados urbanos.

Corresponds to the definition of urban area used as from the 1961 census and covers the population of population centres with 2 500 or more inhabitants. Does not include smaller localities which are integrated in urban agglomerations.

[e] Comprende al conjunto de las áreas urbana e intermedia según la definición usada a partir del censo de 1961 y abarca a la población de los centros poblados de 1 000 y más habitantes, límite este utilizado como criterio definitorio de urbano en el censo de 1950. No incluye a las localidades menores que integran los aglomerados urbanos. Cabe añadir que la cifra de 1 000 habitantes vuelve a ser empleada como definitoria del área urbana en el cuadro 4 de la sección sobre Características Principales de la Población en los volúmenes que presentan los resultados del censo de 1981 a escala de los Estados.

Comprises the set of urban and intermediate areas according to the definition used as from the 1961 census and covers the population of population centres with 1 000 or more inhabitants, which was the limit used as the criterion for the definition of urban areas in the 1950 census. Does not include smaller localities which are integrated in urban agglomerations. It may be noted that the figure of 1 000 inhabitants is used again as a definition for urban areas in table 4 of the section on Main Characteristics of the Population in the volumes presenting the results of the 1981 census at the level of States.

F. REGIÓN DE LOS LLANOS / *LLANOS REGION*

[a] Incluye al distrito Páez perteneciente al Estado de Apure; habitualmente ese distrito es considerado dentro de la Región de Los Andes.

Includes the district of Páez, belonging to the State of Apure; this district is usually considered as being in the Andes Region.

APURE

[a] Corresponde a la definición de área urbana empleada a partir del censo de 1961 y abarca a la población de los centros poblados de 2 500 y más habitantes. No 2 500 y más habitantes. No incluye a las localidades menores que integran los aglomerados urbanos.

Corresponds to the definition of urban area used as from the 1961 census and covers the population of population centres with 2 500 or more inhabitants. Does not include smaller localities which are integrated in urban agglomerations.

[b] Comprende al conjunto de las áreas urbana e intermedia según la definición usada a partir del censo de 1961 y abarca a la población de los centros poblados de 1 000 y más habitantes, límite este utilizado como criterio definitorio de urbano en el censo de 1950. No incluye a las localidades menores que integran los aglomerados urbanos. Cabe añadir que la cifra de 1 000 habitantes vuelve a ser empleada como definitoria del área urbana en el cuadro 4 de la sección sobre Características Principales de la Población en los volúmenes que presentan los resultados del censo de 1981 a escala de los Estados.

Comprises the set of urban and intermediate areas according to the definition used as from the 1961 census and covers the population of population centres with 1 000 or more inhabitants, which was the limit used as the criterion for the definition of urban areas in the 1950 census. Does not include smaller localities which are integrated in urban agglomerations. It may be noted that the figure of 1 000 inhabitants is used again as a definition for urban areas in table 4 of the section on Main Characteristics of the Population in the volumes presenting the results of the 1981 census at the level of States.

[c] Según el Primer Empadronamiento General de la Población Indígena, realizado en octubre de 1982, el Estado de Apure contaba con 5 112 habitantes indígenas.

According to the Primer Empadronamiento General de la Población Indígena, carried out in October 1982, the State of Apure had 5 112 indigenous inhabitants.

GUÁRICO

[a] Corresponde a la definición de área urbana empleada a partir del censo de 1961 y abarca a la población de los centros poblados de 2 500 y más habitantes. No 2 500 y más habitantes. No incluye a las localidades menores que integran los aglomerados urbanos.

Corresponds to the definition of urban area used as from the 1961 census and covers the population of population centres with 2 500 or more inhabitants. Does not include smaller localities which are integrated in urban agglomerations.

[b] Comprende al conjunto de las áreas urbana e intermedia según la definición usada a partir del censo de 1961 y abarca a la población de los centros poblados de 1 000 y más habitantes, límite este utilizado como criterio definitorio de urbano en el censo de 1950. No incluye a las localidades menores que integran los aglomerados urbanos. Cabe añadir que la cifra de 1 000 habitantes vuelve a ser empleada como definitoria del área urbana en el cuadro 4 de la sección sobre Características Principales de la Población en los volúmenes que presentan los resultados del censo de 1981 a escala de los Estados.

Comprises the set of urban and intermediate areas according to the definition used as from the 1961 census and covers the population of population centres with 1 000 or more inhabitants, which was the limit used as the criterion for the definition of urban areas in the 1950 census. Does not include smaller localities which are integrated in urban agglomerations. It may be noted that the figure of 1 000 inhabitants is used again as a definition for urban areas in table 4 of the section on Main Characteristics of the Population in the volumes presenting the results of the 1981 census at the level of States.

G. REGIÓN GUAYANA / *GUAYANA REGION*

BOLÍVAR

[a] Corresponde a la población total del municipio de Caroni, cuya capital es conocida como San Félix de Guayana o Ciudad Guayana. Esta última fue fundada en 1961 (30-VII) por resolución de la Asamblea Legislativa del Estado de Bolívar de conformidad con una decisión del Gobierno Federal en términos de promover el desarrollo de industria básica (siderurgia, aluminio e hidroeléctricidad). La nueva ciudad planeada se basó en la integración de las localidades de San Félix, Puerto Ordaz, Matanzas y Castillito y recibio la designación de Ciudad Santo Tomé de Guayana, en homenaje al asentamiento español originario de Santo Tomé, que fuera fundado en 1576 y más tarde abandonado. El Distrito de Caroni, formado en 1961 con parte del antiguo muncipio de Ciudad Bolívar, comprende otras localidades menores que se encuentran estrechamente vinculadas con Ciudad Guayana. En 1995 se segregó el Municipio Caroní y por lo tanto la población urbana de la ciudad Guayana se distribuye entre las parroquias de Cachamay, Chirica, Dalla Costa, Once de Abril, Simón Bolívar, Unare, Universidad y Vista al Sol.

Corresponds to the total population of the municipality of Caroní, whose capital is known as San Félix de Guayana or Ciudad Guayana. The latter was founded on 30 July 1961 by a resolution of the Legislative Assembly of the State of Bolívar, in conformity with a decision of the Federal Government aimed at promoting the development of basic industry (iron and steel, aluminium and hydro-electricity). The new city thus planned was based on the integration of the localities of San Félix, Puerto Ordaz, Matanzas and Castillito, and was given the title of Ciudad Santo Tomé de Guayana, in homage to the original Spanish settlement of Santo Tomé, which was founded in 1576 but later abandones. The district of Caroní, formed in 1961 with part of the former municipality of Ciudad Bolívar, includes some other smaller localities closely linked with Ciudad Guayana. In 1985, the municipality of Caroní was split off, and the urban population of Ciudad Guayana is there distributed among the parishes of Cachamay, Chirica, Dalla Costa, Once de Abril, Simón Bolívar, Unare, Universidad and Vista al Sol.

[b] Corresponde al aglomerado urbano formado por la población total del municipio Heres, cuya capital es Ciudad Bolívar, y de la ciudad de Soledad, cabecera del municipio de Independencia en el Estado de Anzoátegui. Las cifras se refieren a los límites municipales de Ciudad Bolívar vigentes en 1990. Ciudad Bolívar ocupa el lugar de la primitiva Angostura.

Corresponds to the urban agglomeration made up of the total population of the municipality of Heres, whose capital is Ciudad Bolívar, and the city of Soledad, which is the capital of the municipality of Independencia in the State of Anzoátegui. The figures refer to the municipal limits of Ciudad Bolívar as they stood in 1990. Ciudad Bolívar takes the place of the former Angostura.

[c] No se incluye a la población de la ciudad de Soledad que pertenece al Estado de Anzoátegui.

Does not include the population of the city of Soledad, belonging to the State of Anzoátegui.

[d] Corresponde a la definición de área urbana empleada a partir del censo de 1961 y abarca a la población de los centros poblados de 2 500 y más habitantes. No 2 500 y más habitantes. No incluye a las localidades menores que integran los aglomerados urbanos.

Corresponds to the definition of urban area used as from the 1961 census and covers the population of population centres with 2 500 or more inhabitants. Does not include smaller localities which are integrated in urban agglomerations.

[e] Comprende al conjunto de las áreas urbana e intermedia según la definición usada a partir del censo de 1961 y abarca a la población de los centros poblados de 1 000 y más habitantes, límite este utilizado como criterio definitorio de urbano en el censo de 1950. No incluye a las localidades menores que integran los aglomerados urbanos. Cabe añadir que la cifra de 1 000 habitantes vuelve a ser empleada como definitoria del área urbana en el cuadro 4 de la sección sobre Características Principales de la Población en los volúmenes que presentan los resultados del censo de 1981 a escala de los Estados.

Comprises the set of urban and intermediate areas according to the definition used as from the 1961 census and covers the population of population centres with 1 000 or more inhabitants, which was the limit used as the criterion for the definition of urban areas in the 1950 census. Does not include smaller localities which are integrated in urban agglomerations. It may be noted that the figure of 1 000 inhabitants is used again as a definition for urban areas in table 4 of the section on Main Characteristics of the Population in the volumes presenting the results of the 1981 census at the level of States.

[f] Según el Primer Empadronamiento General de la Población Indígena, realizado en octubre de 1982, el Estado de Bolívar contaba con 13 400 habitantes indígenas.

According to the Primer Empadronamiento General de la Población Indígena, carried out in October 1982, the State of Bolívar had 13 400 indigenous inhabitants.

TERRITORIO FEDERAL DE AMAZONAS

[a] Corresponde a la definición de área urbana empleada a partir del censo de 1961 y abarca a la población de los centros poblados de 2 500 y más habitantes. No 2 500 y más habitantes. No incluye a las localidades menores que integran los aglomerados urbanos.

Corresponds to the definition of urban area used as from the 1961 census and covers the population of population centres with 2 500 or more inhabitants. Does not include smaller localities which are integrated in urban agglomerations.

[b] Comprende al conjunto de las áreas urbana e intermedia según la definición usada a partir del censo de 1961 y abarca a la población de los centros poblados de 1 000 y más habitantes, límite este utilizado como criterio definitorio de urbano en el censo de 1950. No incluye a las localidades menores que integran los aglomerados urbanos. Cabe añadir que la cifra de 1 000 habitantes vuelve a ser empleada como definitoria del área urbana en el cuadro 4 de la sección sobre Características Principales de la Población en los volúmenes que presentan los resultados del censo de 1981 a escala de los Estados.

Comprises the set of urban and intermediate areas according to the definition used as from the 1961 census and covers the population of population centres with 1 000 or more inhabitants, which was the limit used as the criterion for the definition of urban areas in the 1950 census. Does not include smaller localities which are integrated in urban agglomerations. It may be noted that the figure of 1 000 inhabitants is used again as a definition for urban areas in table 4 of the section on Main Characteristics of the Population in the volumes presenting the results of the 1981 census at the level of States.

[c] Según el Primer Empadronamiento General de la Población Indígena, realizado en octubre de 1982, el Territorio Federal de Amazonas contaba con 18 458 habitantes indígenas.

According to the Primer Empadronamiento General de la Población Indígena, carried out in October 1982, the Federal Territory of Amazonas had 18 458 indigenous inhabitants.

TERRITORIO FEDERAL DEL DELTA AMACURO

[a] Corresponde a la definición de área urbana empleada a partir del censo de 1961 y abarca a la población de los centros poblados de 2 500 y más habitantes. No 2 500 y más habitantes. No incluye a las localidades menores que integran los aglomerados urbanos.

Corresponds to the definition of urban area used as from the 1961 census and covers the population of population centres with 2,500 or more inhabitants. Does not include smaller localities which are integrated in urban agglomerations.

[b] Comprende al conjunto de las áreas urbana e intermedia según la definición usada a partir del censo de 1961 y abarca a la población de los centros poblados de 1 000 y más habitantes, límite este utilizado como criterio definitorio de urbano en el censo de 1950. No incluye a las localidades menores que integran los aglomerados urbanos. Cabe añadir que la cifra de 1 000 habitantes vuelve a ser empleada como definitoria del área urbana en el cuadro 4 de la sección sobre Características Principales de la Población en los volúmenes que presentan los resultados del censo de 1981 a escala de los Estados.

Comprises the set of urban and intermediate areas according to the definition used as from the 1961 census and covers the population of population centres with 1 000 or more inhabitants, which was the limit used as the criterion for the definition of urban areas in the 1950 census. Does not include smaller localities which are integrated in urban agglomerations. It may be noted that the figure of 1 000 inhabitants is used again as a definition for urban areas in table 4 of the section on Main Characteristics of the Population in the volumes presenting the results of the 1981 census at the level of States.

[c] Según el Primer Empadronamiento General de la Población Indígena, realizado en octubre de 1982, el Territorio del Delta Amacuro contaba con 12 061 habitantes indígenas.

According to the Primer Empadronamiento General de la Población Indígena, carried out in October 1982, the Federal Territory of the Amacuro Delta had 12 061 indigenous inhabitants.

H. REGIÓN NORORIENTAL / *NORTHEASTERN REGION*

ANZOÁTEGUI

[a] Corresponde al aglomerado urbano constituido por la población total de las parroquias de El Carmen (cuya capital es Barcelona), y del resto de la ciudad de Barcelona en la parroquia de San Cristóbal (ambas en el municipio de Bolívar), de las ciudades de El Morro de Barcelona, posiblemente absorbida por Barcelona en 1990, Guanta (del municipio de Guanta), Pozuelos y Puerto La Cruz (del municipio de Sotillo). La ciudad de El Morro de Barcelona pertenecía anteriormente al municipio de El Carmen hasta su constitución como cabecera autónoma en 1953. En 1990, Pozuelos es absorbida por Puerto la Cruz.

Corresponds to the urban agglomeration made up of the total population of the parishes of El Carmen (whose capital is Barcelona) and the rest of the city of Barcelona in the parish of San Cristóbal (both in the municipipality de Bolívar), and the cities of El Morro de Barcelona, possibly absorbed by Barcelona in 1990, Guante (of the municipality of Guante), and Pozuelos and Puerto La Cruz (of the municipality of Sotillo). The city of El Morro de Barcelona previously belonged to the municipality of El Carmen, until it was designated as an independent capital in 1953. In 1990, Pozuelos was absorbed by Puerto La Cruz.

[b] Corresponde al aglomerado urbano constituido por la población de las ciudades de El Tigre, cabecera del municicipio Simón Rodriguez, y de San José de Guanipa (El Tigrito), capital del municipio de Guanipa.

Corresponds to the urban agglomeration made up of the total population of the cities of El Tigre (capital of the municicipality of Simón Rodriguez), and San José de Guanipa (El Tigrito), capital of the municipality of Guanipa.

[c] No comprende a la ciudad de Soledad, que es parte de Ciudad Bolívar del Estado de Bolívar.

Does not include the city of Soledad, which is part of Ciudad Bolívar of the State of Bolívar.

[d] Corresponde a la definición de área urbana empleada a partir del censo de 1961 y abarca a la población de los centros poblados de 2 500 y más habitantes. No 2 500 y más habitantes. No incluye a las localidades menores que integran los aglomerados urbanos.

Corresponds to the definition of urban area used as from the 1961 census and covers the population of population centres with 2 500 or more inhabitants. Does not include smaller localities which are integrated in urban agglomerations.

[e] Comprende al conjunto de las áreas urbana e intermedia según la definición usada a partir del censo de 1961 y abarca a la población de los centros poblados de 1 000 y más habitantes, límite este utilizado como criterio definitorio de urbano en el censo de 1950. No incluye a las localidades menores que integran los aglomerados urbanos. Cabe añadir que la cifra de 1 000 habitantes vuelve a ser empleada como definitoria del área urbana en el cuadro 4 de la sección sobre Características Principales de la Población en los volúmenes que presentan los resultados del censo de 1981 a escala de los Estados.

Comprises the set of urban and intermediate areas according to the definition used as from the 1961 census and covers the population of population centres with 1 000 or more inhabitants, which was the limit used as the criterion for the definition of urban areas in the 1950 census. Does not include smaller localities which are integrated in urban agglomerations. It may be noted that the figure of 1 000 inhabitants is used again as a definition for urban areas in table 4 of the section on Main Characteristics of the Population in the volumes presenting the results of the 1981 census at the level of States.

[f] Según el Primer Empadronamiento General de la Población Indígena, realizado en octubre de 1982, el Estado de Anzoátegui contaba con 741 habitantes indígenas.

According to the Primer Empadronamiento General de la Población Indígena, carried out in October 1982, the State of Anzoátegui had 741 indigenous inhabitants.

MONAGAS

[a] Se incluye en esta nómina de ciudades al centro poblado de Caripito por cuanto superó los 20 000 habitantes en 1961.

The population centre of Caripito is included in this list of localities because its population exceeded 20 000 inhabitants in 1961.

[b] Corresponde a la definición de área urbana empleada a partir del censo de 1961 y abarca a la población de los centros poblados de 2 500 y más habitantes. No 2 500 y más habitantes. No incluye a las localidades menores que integran los aglomerados urbanos.

Corresponds to the definition of urban area used as from the 1961 census and covers the population of population centres with 2 500 or more inhabitants. Does not include smaller localities which are integrated in urban agglomerations.

[c] Comprende al conjunto de las áreas urbana e intermedia según la definición usada a partir del censo de 1961 y abarca a la población de los centros poblados de 1 000 y más habitantes, límite este utilizado como criterio definitorio de urbano en el censo de 1950. No incluye a las localidades menores que integran los aglomerados urbanos. Cabe añadir que la cifra de 1 000 habitantes vuelve a ser empleada como definitoria del área urbana en el cuadro 4 de la sección sobre Características Principales de la Población en los volúmenes que presentan los resultados del censo de 1981 a escala de los Estados.

Comprises the set of urban and intermediate areas according to the definition used as from the 1961 census and covers the population of population centres with 1 000 or more inhabitants, which was the limit used as the criterion for the definition of urban areas in the 1950 census. Does not include smaller localities which are integrated in urban agglomerations. It may be noted that the figure of 1 000 inhabitants is used again as a definition for urban areas in table 4 of the section on Main Characteristics of the Population in the volumes presenting the results of the 1981 census at the level of States.

[d] Según el Empadronamiento General de la Población Indígena, realizado en octubre de 1982, el Estado de Monagas contaba con 1 550 habitantes indígenas.

According to the Primer Empadronamiento General de la Población Indígena, carried out in October 1982, the State of Monagas had 1 550 indigenous inhabitants.

SUCRE

[a] Comprende a la población total de la ciudad de Cumaná en las parroquias de Altagracia, Ayacucho, Santa Inés y Valentín Valiente, de todos los cuales Cumaná es cabecera.

Comprises the total population of the city of Cumaná in the parishes of Altagracia, Ayacucho, Santa Inés and Valentín Valiente, the capital of all of which is Cumaná.

[b] Comprende a la población total de la ciudad de Carupano en las parroquias de Macarapana, Santa Catalina, Santa Rosa, Santa Teresa y Bolívar (que contiene a Playa Grande o Guiria de Playa), todas pertenecientes al municipio de Bermúdez. Los municipios de Bolívar y Macarapana fueron formados con parte de los antiguos municipios de Santa Catalina (en 1966) y Santa Teresa (en 1974), respectivamente.

Comprises the total population of the city of Carupano in the parishes of Macarapana, Santa Catalina, Santa Rosa, Santa Teresa, and Bolívar (which contains Playa Grande or Guiria de Playa), all belonging to the municipality of Bermúdez. The municipalities of Bolívar and Macarapana were formed with part of the former municipalities of Santa Catalina (in 1966) and Santa Teresa (in 1974), respectively.

[c] Corresponde a la definición de área urbana empleada a partir del censo de 1961 y abarca a la población de los centros poblados de 2 500 y más habitantes. No 2 500 y más habitantes. No incluye a las localidades menores que integran los aglomerados urbanos.

Corresponds to the definition of urban area used as from the 1961 census and covers the population of population centres with 2 500 or more inhabitants. Does not include smaller localities which are integrated in urban agglomerations.

[d] Comprende al conjunto de las áreas urbana e intermedia según la definición usada a partir del censo de 1961 y abarca a la población de los centros poblados de 1 000 y más habitantes, límite este utilizado como criterio definitorio de urbano en el censo de 1950. No incluye a las localidades menores que integran los aglomerados urbanos. Cabe añadir que la cifra de 1 000 habitantes vuelve a ser empleada como definitoria del área urbana en el cuadro 4 de la sección sobre Características Principales de la Población en los volúmenes que presentan los resultados del censo de 1981 a escala de los Estados.

Comprises the set of urban and intermediate areas according to the definition used as from the 1961 census and covers the population of population centres with 1 000 or more inhabitants, which was the limit used as the criterion for the definition of urban areas in the 1950 census. Does not include smaller localities which are integrated in urban agglomerations. It may be noted that the figure of 1 000 inhabitants is used again as a definition for urban areas in table 4 of the section on Main Characteristics of the Population in the volumes presenting the results of the 1981 census at the level of States.

[e] Según el Empadronamiento General de la Población Indígena, realizado en octubre de 1982, el Estado de Sucre contaba con 323 habitantes indígenas.

According to the Primer Empadronamiento General de la Población Indígena, carried out in October 1982, the State of Sucre had 323 indigenous inhabitants.

I. REGIÓN INSULAR / ISLAND REGION

NUEVA ESPARTA

[a] Corresponde al aglomerado urbano constituido por la población de las ciudades de Porlamar, cabecera del municipio de Mariño, Pampatar, y El Pilar (Los Robles), pertenecientes al municipio de Maneiro.

Corresponds to the urban agglomeration formed by the population of the cities of Porlamar (capital of the municipality of Mariño) and Pampatar and El Pilar (Los Robles), belonging to the municipality of Maneiro.

[b] La localidad es establecida con posterioridad al censo de 1971.

This locality was established after the 1971 census.

[c] Corresponde a la definición de área urbana empleada a partir del censo de 1961 y abarca a la población de los centros poblados de 2 500 y más habitantes. No 2 500 y más habitantes. No incluye a las localidades menores que integran los aglomerados urbanos.

Corresponds to the definition of urban area used as from the 1961 census and covers the population of population centres with 2 500 or more inhabitants. Does not include smaller localities which are integrated in urban agglomerations.

[d] Comprende al conjunto de las áreas urbana e intermedia según la definición usada a partir del censo de 1961 y abarca a la población de los centros poblados de 1 000 y más habitantes, límite este utilizado como criterio definitorio de urbano en el censo de 1950. No incluye a las localidades menores que integran los aglomerados urbanos. Cabe añadir que la cifra de 1 000 habitantes vuelve a ser empleada como definitoria del área urbana en el cuadro 4 de la sección sobre Características Principales de la Población en los volúmenes que presentan los resultados del censo de 1981 a escala de los Estados.

Comprises the set of urban and intermediate areas according to the definition used as from the 1961 census and covers the population of population centres with 1 000 or more inhabitants, which was the limit used as the criterion for the definition of urban areas in the 1950 census. Does not include smaller localities which are integrated in urban agglomerations. It may be noted that the figure of 1 000 inhabitants is used again as a definition for urban areas in table 4 of the section on Main Characteristics of the Population in the volumes presenting the results of the 1981 census at the level of States.

DEPENDENCIAS FEDERALES

[a] Conjunto de 72 islas diseminadas en el Mar Caribe y cercanas al litoral continental de Venezuela; se exceptuan las islas Margarita, Coche y Cubagua, que integran el Estado de Nueva Esparta. Entre las Dependencias Federales, sujetas directamente al Gobierno Federal, pueden mencionarse las siguientes islas: Los Monjes, Las Aves, Los Roques, La Orchila, La Tortuga, Los Hermanos, Blanquilla, La Sola, Los Frailes, Los Testigos y Aves; si bien estas islas se encuentran entre las de mayor superficie, algunas no poseen asentamiento permanente.

A set of 72 islands scattered over the Caribbean Sea close to the coast of Venezuela; they exclude the islands of Margarita, Coche and Cubagua, which form part of the State of Nueva Esparta. Among the Federal Dependencies, which come directly under the administration of the Federal Government, special mention may be made of the followind islands: Los Monjes, Las Aves, Los Roques, La Orchila, La Tortuga, Los Hermanos, Blanquilla, La Sola, Los Frailes, Los Testigos and Aves; although these islands are among the largest in area, some of them do not have permanent settlements.

GRÁFICOS / *FIGURES*

Gráfico 1 / *Figure 1*

AMÉRICA DEL SUR: EVOLUCIÓN PORCENTUAL DE LA POBLACIÓN SEGÚN SU TAMAÑO EN EL ÚLTIMO CENSO

SOUTH AMERICA: PERCENTAGE EVOLUTION OF POPULATION, BY SIZE AT LAST CENSUS

1950-2000

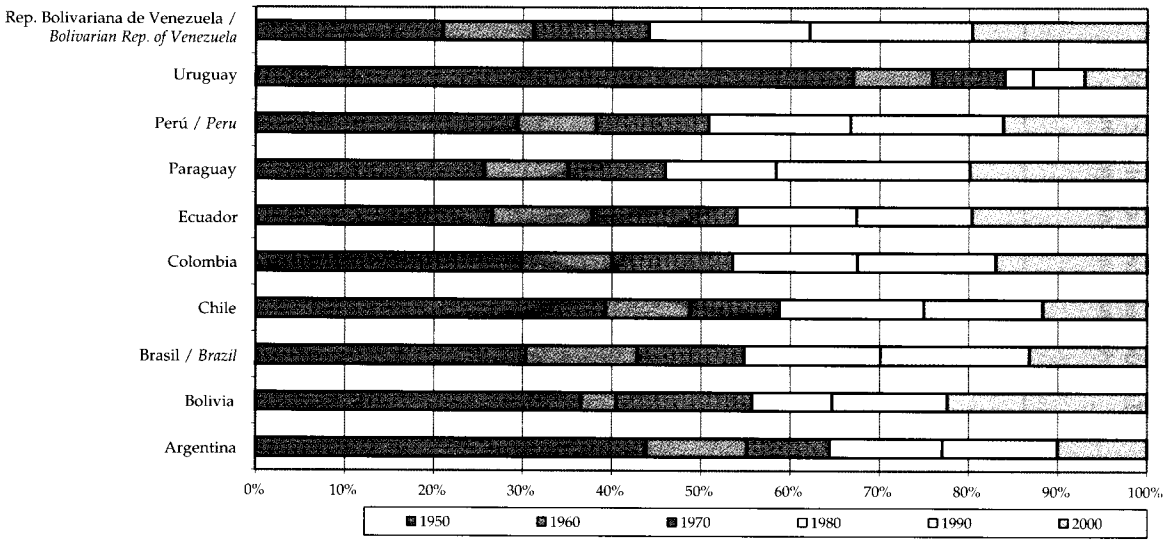

Fuente: Cuadro 1. ***Source**: Table 1.*

Gráfico 2 / *Figure 2*

CONO SUR: TASAS DE CRECIMIENTO DE LA POBLACIÓN TOTAL

SOUTHERN CONE: TOTAL POPULATION GROWTH RATES

1950-2000

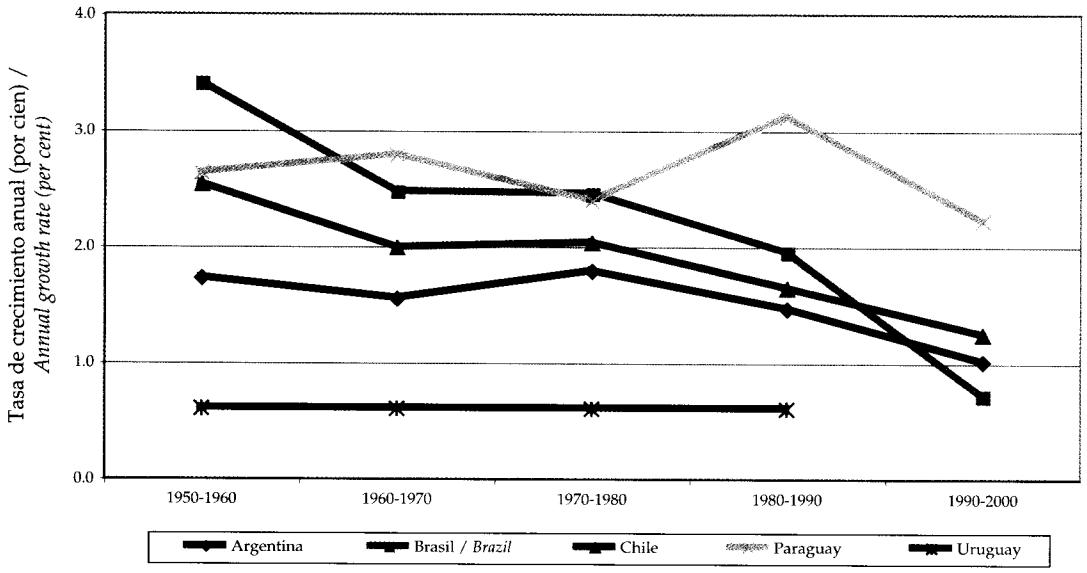

Fuente: Cuadro 2. ***Source**: Table 2.*

Gráfico 3 / *Figure 3*
COMUNIDAD ANDINA: TASAS DE CRECIMIENTO DE LA POBLACIÓN TOTAL
ANDEAN COMMUNITY: TOTAL POPULATION GROWTH RATES
1950-2000

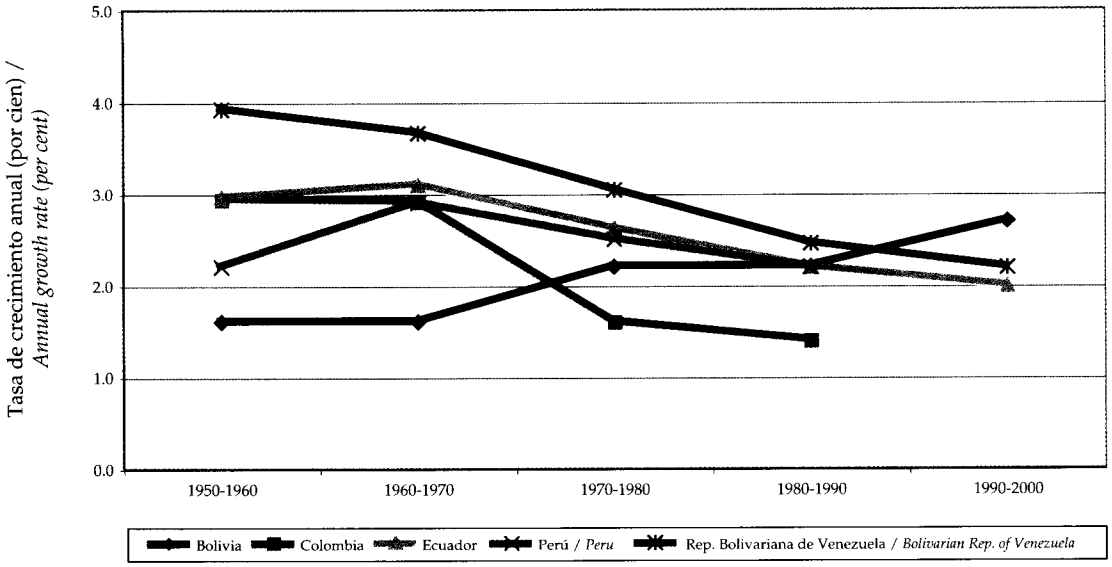

Fuente: Cuadro 2. ***Source:*** *Table 2.*

Gráfico 4 / *Figure 4*
RESTO AMÉRICA DEL SUR: TASAS DE CRECIMIENTO DE LA POBLACIÓN TOTAL
REST OF SOUTH AMERICA: TOTAL POPULATION GROWTH RATES
1950-2000

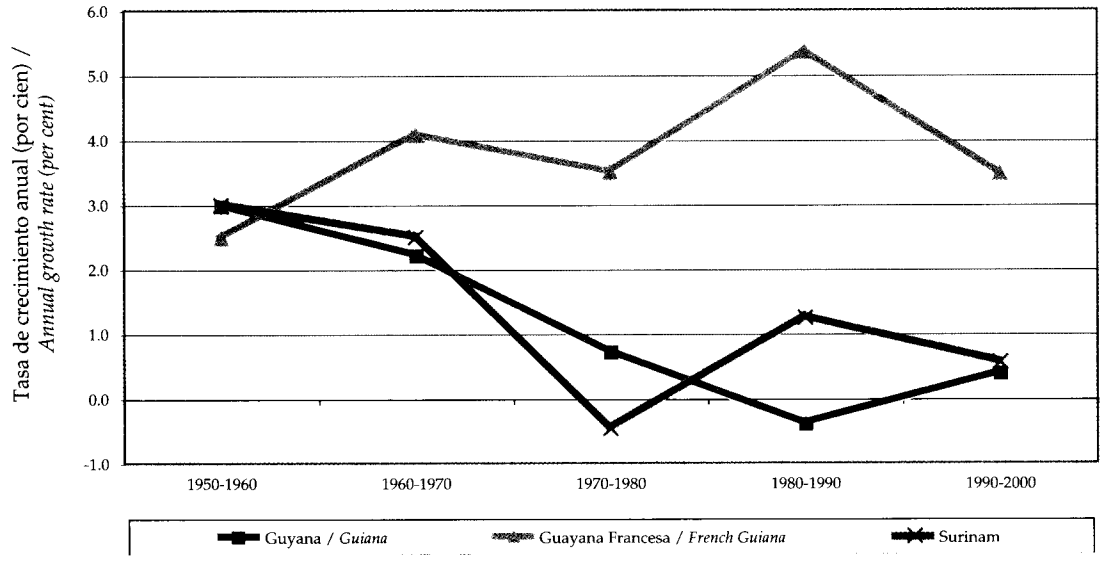

Fuente: Cuadro 2. ***Source:*** *Table 2.*

Gráfico 5 / *Figure 5*

AMÉRICA DEL SUR: DENSIDAD MEDIA DE POBLACIÓN POR PAÍSES

SOUTH AMERICA: AVERAGE POPULATION DENSITY, BY COUNTRIES

1950-2000

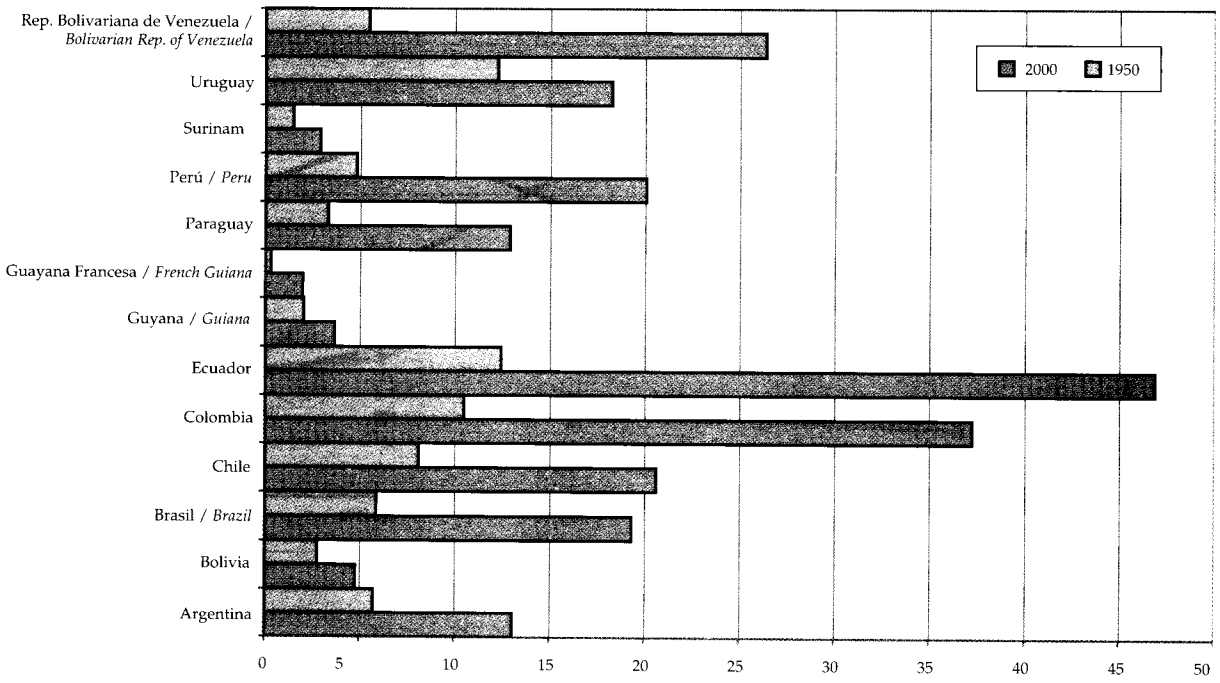

Fuente: Cuadro 3. ***Source***: *Table 3.*

Gráfico 6 / *Figure 6*

AMÉRICA DEL SUR: PORCENTAJE DE POBLACIÓN URBANA POR PAÍSES

SOUTH AMERICA: PERCENTAGE OF URBAN POPULATION, BY COUNTRIES

1950-2000

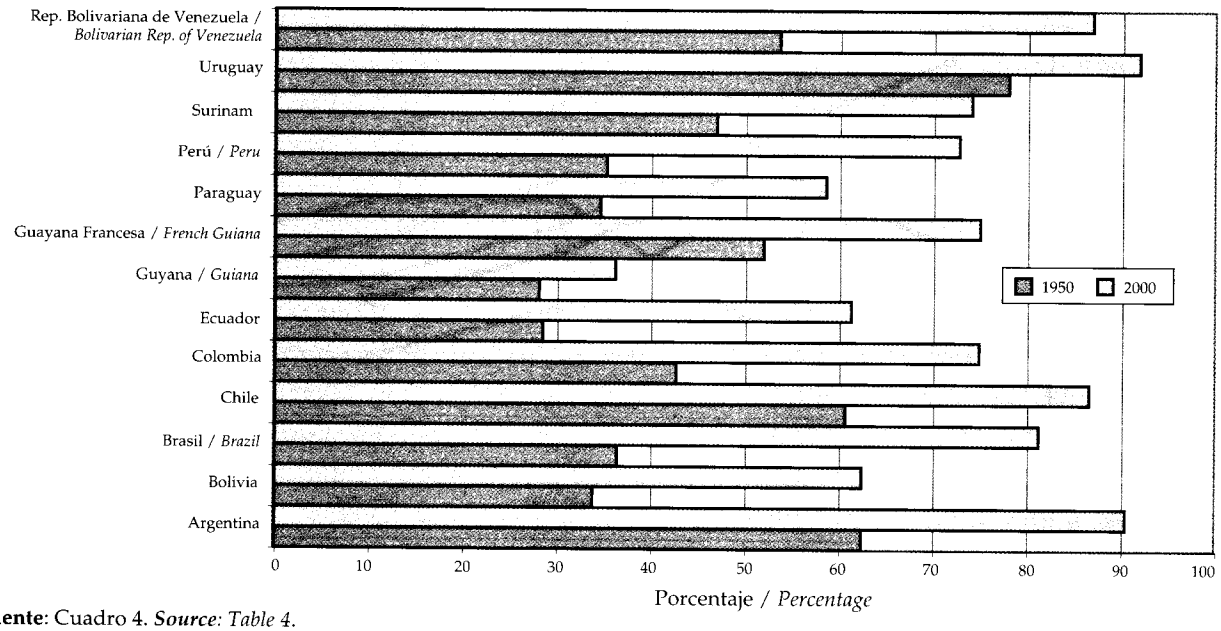

Fuente: Cuadro 4. ***Source***: *Table 4.*

Gráfico 7 / *Figure 7*
CONO SUR: TASAS DE CRECIMIENTO DE LA POBLACIÓN URBANA
SOUTHERN CONE: GROWTH RATES OF URBAN POPULATION
1950-2000

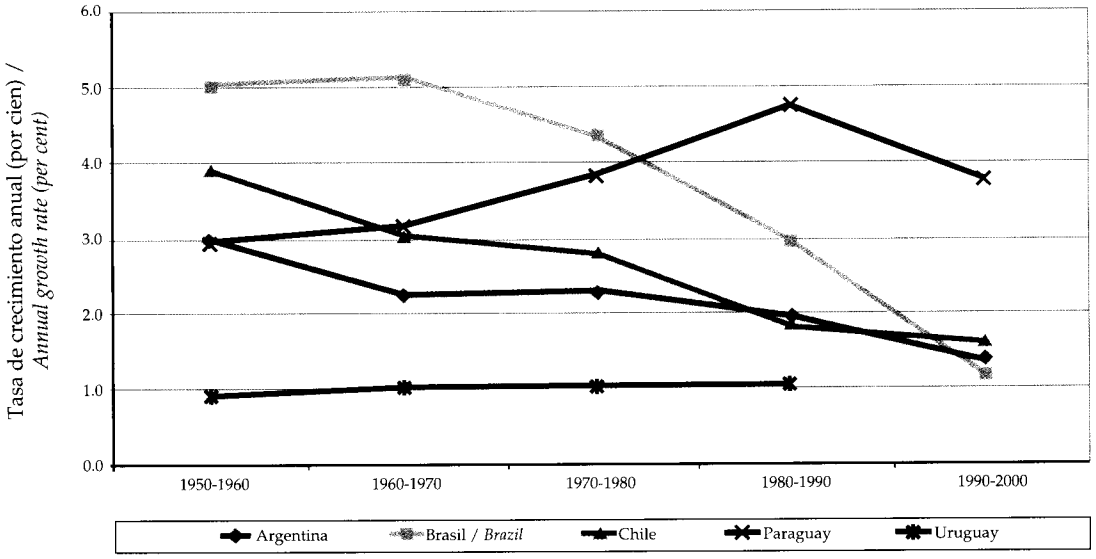

Fuente: Cuadro 5. ***Source:*** *Table 5.*

Gráfico 8 / *Figure 8*
COMUNIDAD ANDINA: TASAS DE CRECIMIENTO DE LA POBLACIÓN URBANA
ANDEAN COMMUNITY: GROWTH RATES OF URBAN POPULATION
1950-2000

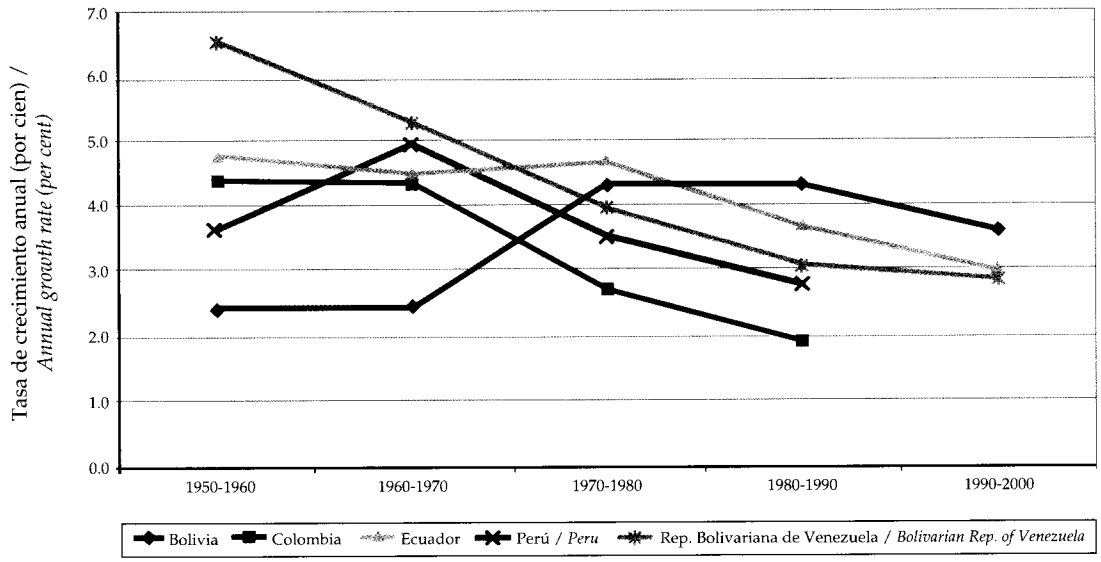

Fuente: Cuadro 5. ***Source:*** *Table 5.*

Gráfico 9 / *Figure 9*

RESTO DE AMÉRICA DEL SUR: TASAS DE CRECIMIENTO DE LA POBLACIÓN URBANA

REST OF SOUTH AMERICA: GROWTH RATES OF URBAN POPULATION

1950-2000

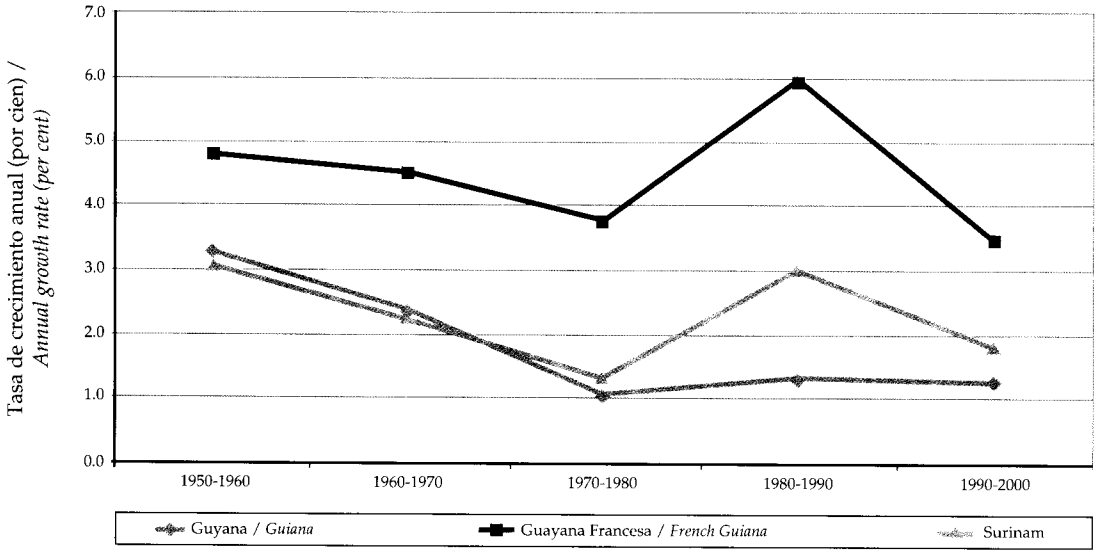

Fuente: Cuadro 5. ***Source***: *Table 5.*

Gráfico 10 / *Figure 10*

AMÉRICA DEL SUR : TASA DE CRECIMIENTO MEDIO ANUAL URBANA Y RURAL Y DIFERENCIAL DE CRECIMIENTO

SOUTH AMERICA: URBAN AND RURAL ANNUAL AVERAGE GROWTH RATES AND GROWTH DIFFERENTIAL

1950 – 2000

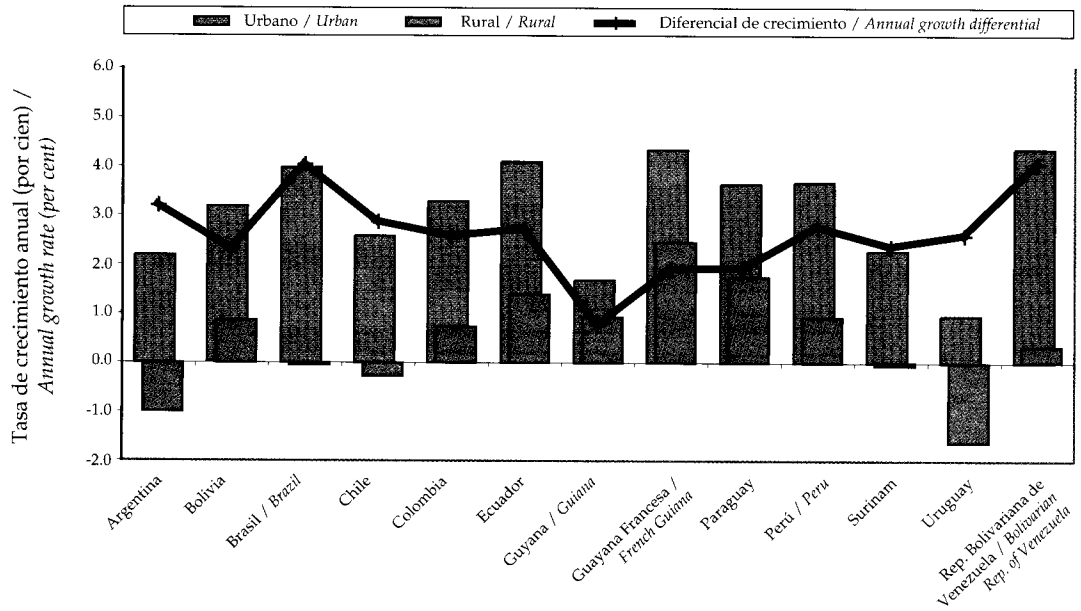

Fuente: Cuadro 6. ***Source***: *Table 6.*

Gráfico 11 / *Figure 11*

AMÉRICA DEL SUR: TASA DE CRECIMIENTO DEL PORCENTAJE URBANO (CRECIMIENTO URBANO-CRECIMIENTO TOTAL) POR PAÍSES

SOUTH AMERICA: GROWTH RATE OF URBAN PERCENTAGE (URBAN GROWTH VS. TOTAL GROWTH), BY COUNTRIES

1950-2000

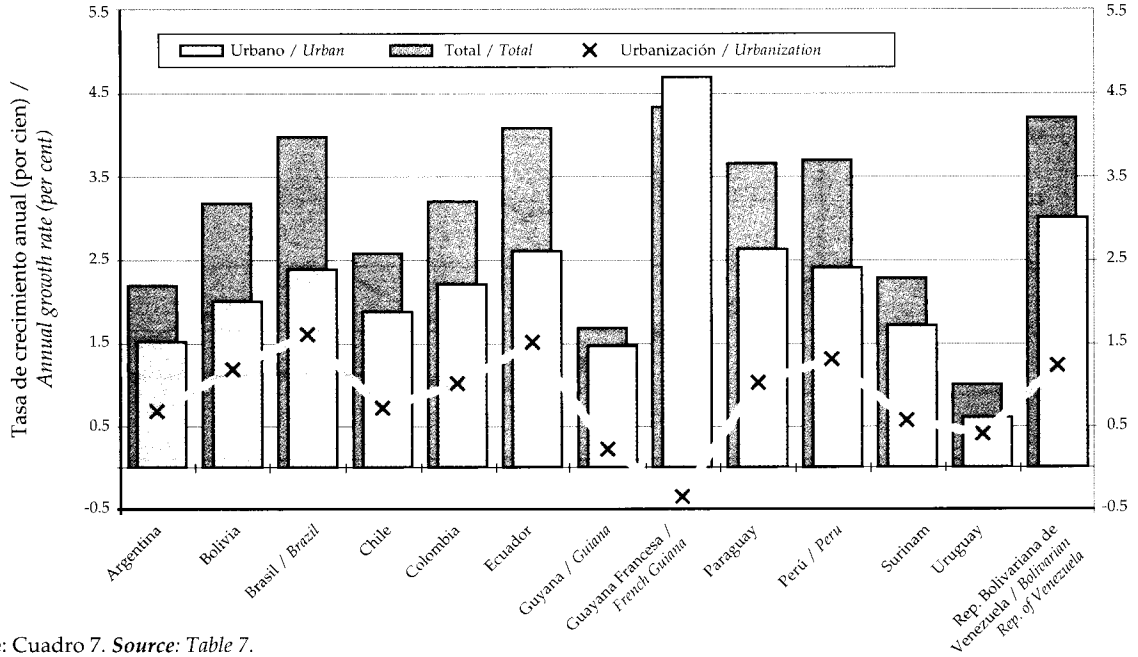

Fuente: Cuadro 7. ***Source***: *Table 7.*

Gráfico 12 / *Figure 12*

AMÉRICA DEL SUR: PORCENTAJE DE POBLACIÓN EN LOCALIDADES DE 2 MIL Y MÁS HABITANTES

SOUTH AMERICA: PERCENTAGE OF POPULATION LIVING IN LOCALITIES WITH 2.000 OR MORE INHABITANTS

1950-2000

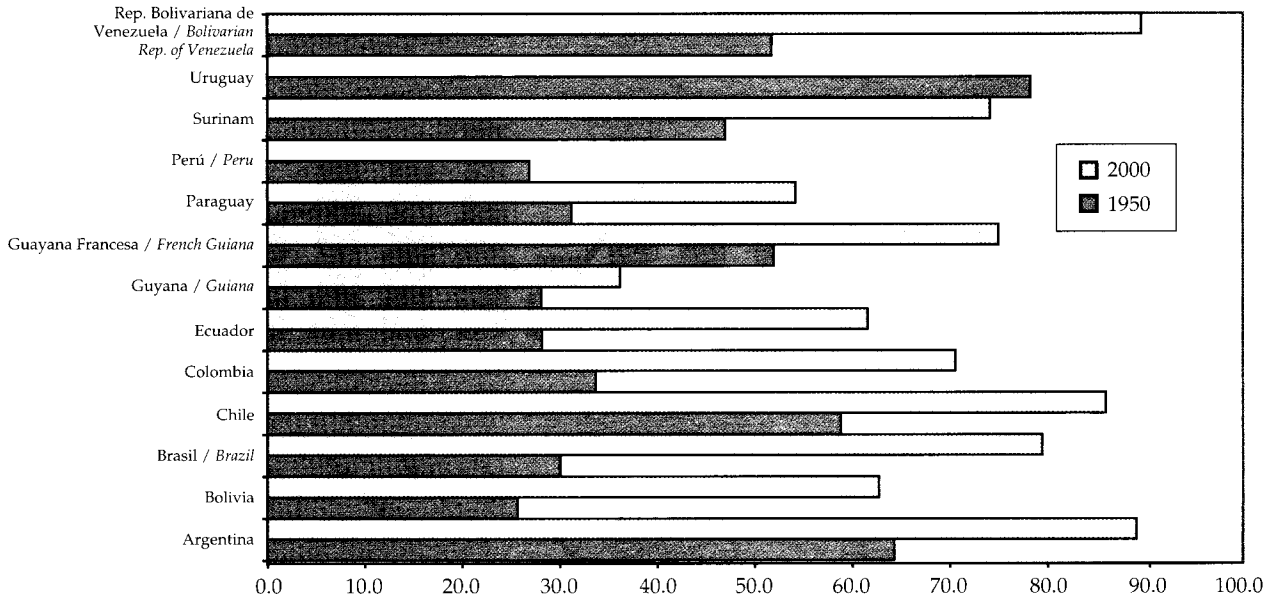

Fuente: Cuadro 8. ***Source***: *Table 8.*

Gráfico 13 / *Figure 13*

CONO SUR: TASAS DE CRECIMIENTO DE LA POBLACIÓN EN LOCALIDADES DE 2 MIL Y MÁS HABITANTES

SOUTHERN CONE: GROWTH RATES OF POPULATION LIVING IN LOCALITIES WITH 2.000 OR MORE INHABITANTS

1950-2000

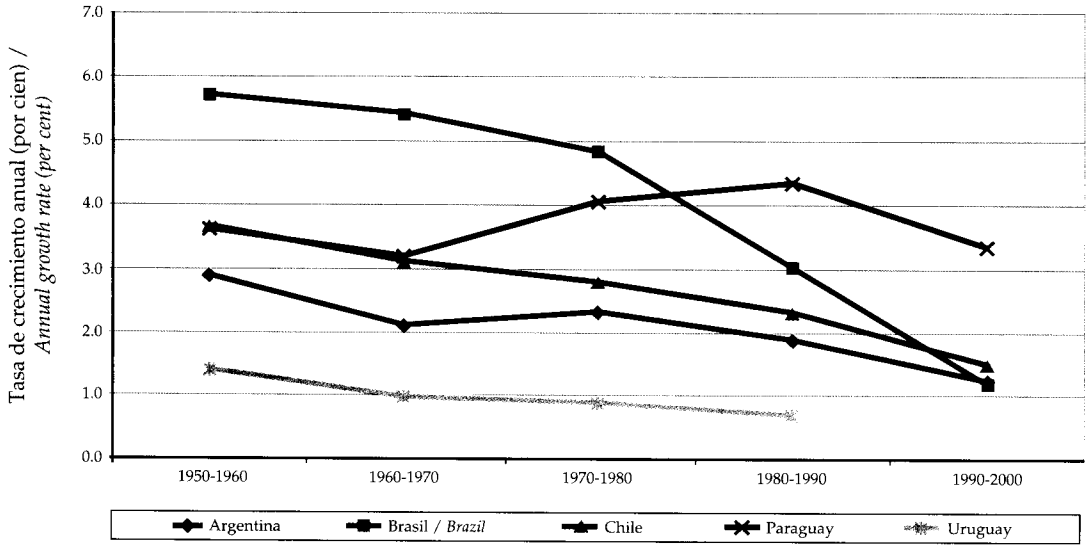

Fuente: Cuadro 9. ***Source**: Table 9.*

Gráfico 14 / *Figure 14*

COMUNIDAD ANDINA: TASAS DE CRECIMIENTO DE LA POBLACIÓN EN LOCALIDADES DE 2 MIL Y MÁS HABITANTES

ANDEAN COMMUNITY: GROWTH RATES OF POPULATION LIVING IN LOCALITIES WITH 2 000 OR MORE INHABITANTS

1950-2000

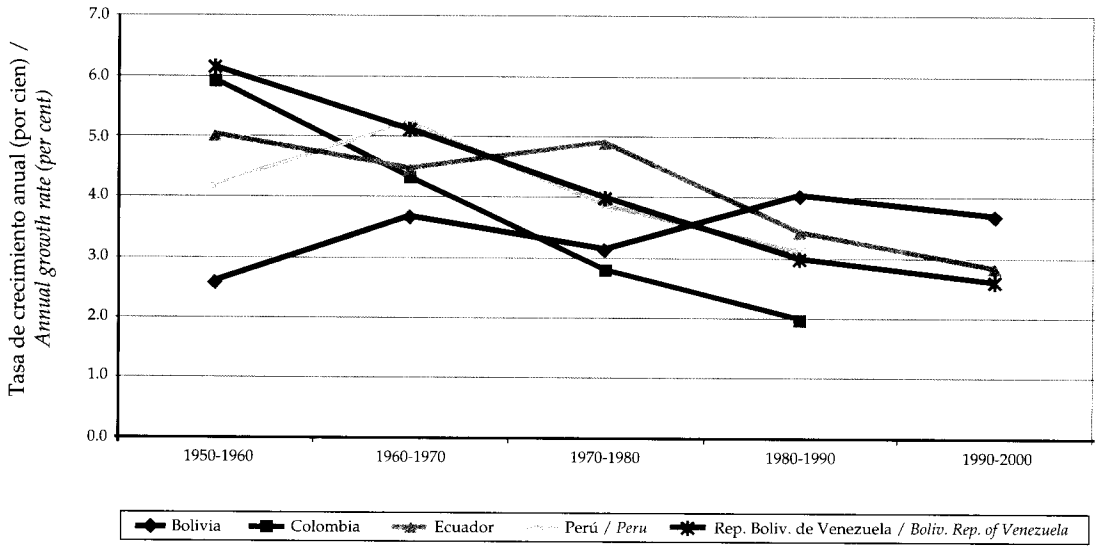

Fuente: Cuadro 9. ***Source**: Table 9.*

Gráfico 15 / *Figure 15*

RESTO DE AMÉRICA DEL SUR: TASAS DE CRECIMIENTO DE LA POBLACIÓN EN LOCALIDADES DE 2 MIL Y MÁS HABITANTES

REST OF SOUTH AMERICA: GROWTH RATES OF POPULATION LIVING IN LOCALITIES WITH 2 000 OR MORE INHABITANTS

1950-2000

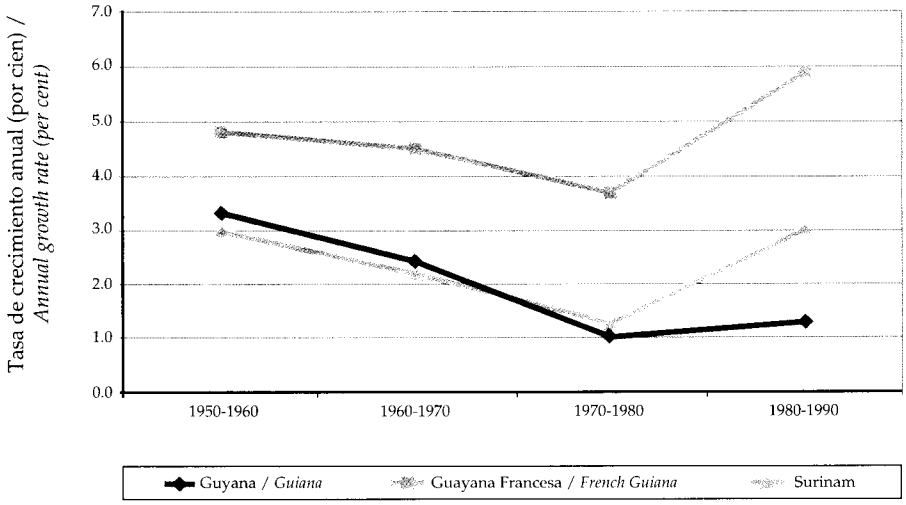

Fuente: Cuadro 9. ***Source:*** *Table 9.*

Gráfico 16 / *Figure 16*

AMÉRICA DEL SUR: PORCENTAJE DE POBLACIÓN EN LOCALIDADES DE 20 MIL Y MÁS HABITANTES

SOUTH AMERICA: PERCENTAGE OF POPULATION LIVING IN LOCALITIES WITH 20 000 OR MORE INHABITANTS

1950-2000

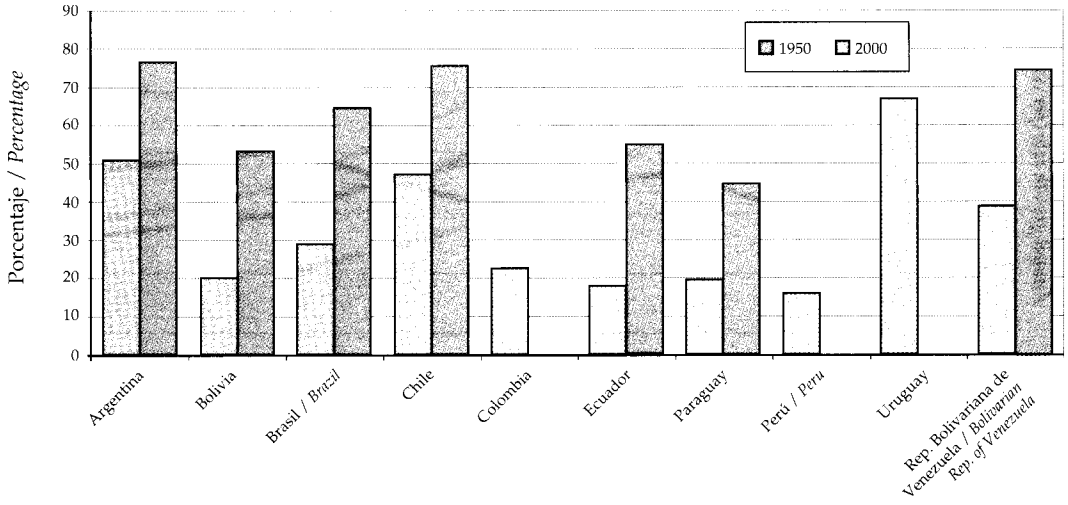

Fuente: Cuadro 10. ***Source:*** *Table 10.*

Gráfico 17 / *Figure 17*

AMÉRICA DEL SUR: CIUDADES DE 20 MIL Y MÁS HABITANTES, SEGÚN CANTIDAD DE CIUDADES Y POBLACIÓN
SOUTH AMERICA: CITIES WITH 20.000 OR MORE INHABITANTS, BY NUMBER OF CITIES AND POPULATION
ALREDEDOR DE 1950 / *AROUND 1950*

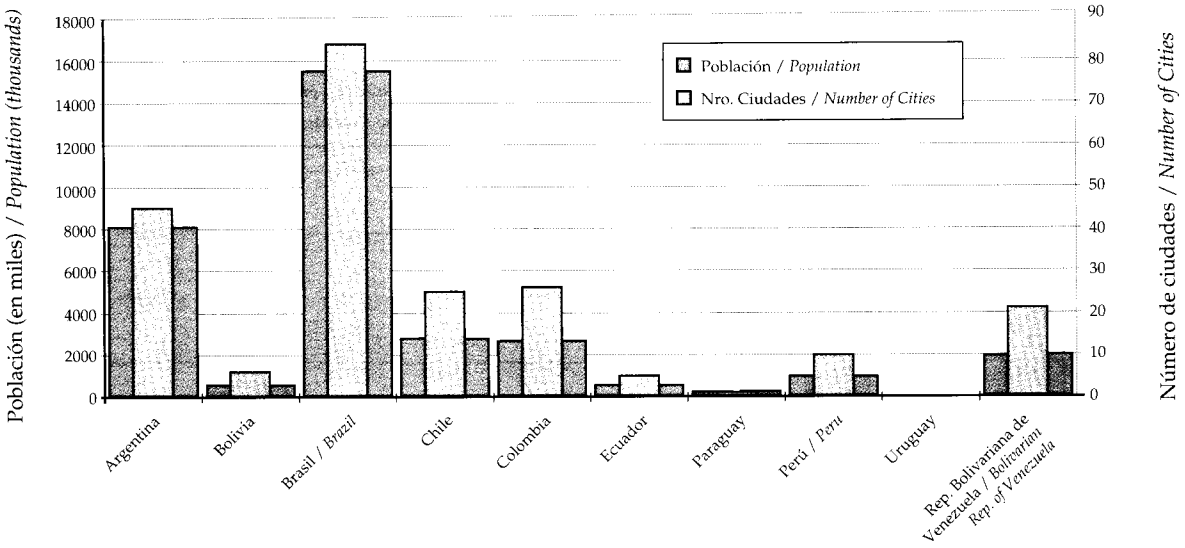

Fuente: Cuadro 11. ***Source**: Table 11.*

Gráfico 18 / *Figure 18*

AMÉRICA DEL SUR: CIUDADES DE 20 MIL Y MÁS HABITANTES, SEGÚN CANTIDAD DE CIUDADES Y POBLACIÓN
SOUTH AMERICA: CITIES WITH 20.000 OR MORE INHABITANTS, BY NUMBER OF CITIES AND POPULATION
ALREDEDOR DE 2000 / *AROUND 2000*

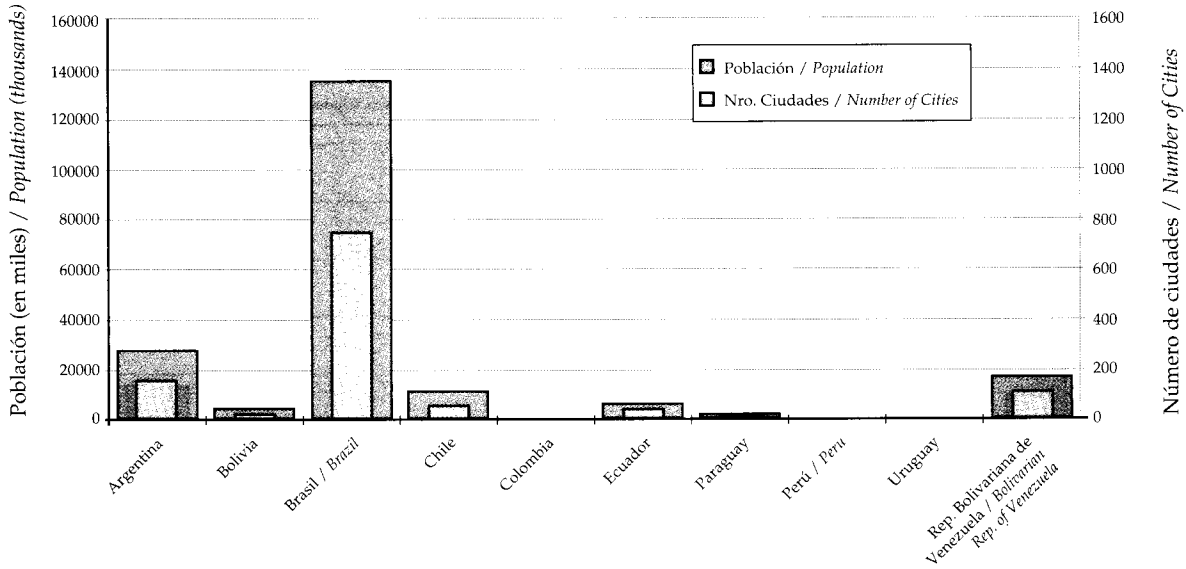

Fuente: Cuadro 11. ***Source**: Table 11.*

Gráfico 19 / *Figure 19*
AMÉRICA DEL SUR: CIUDADES DE UN MILLÓN Y MÁS HABITANTES, SEGÚN CANTIDAD DE CIUDADES Y POBLACIÓN
SOUTH AMERICA: CITIES WITH ONE MILLION OR MORE INHABITANTS, BY NUMBER OF CITIES AND POPULATION
ALREDEDOR DE 1950 / *AROUND* 1950

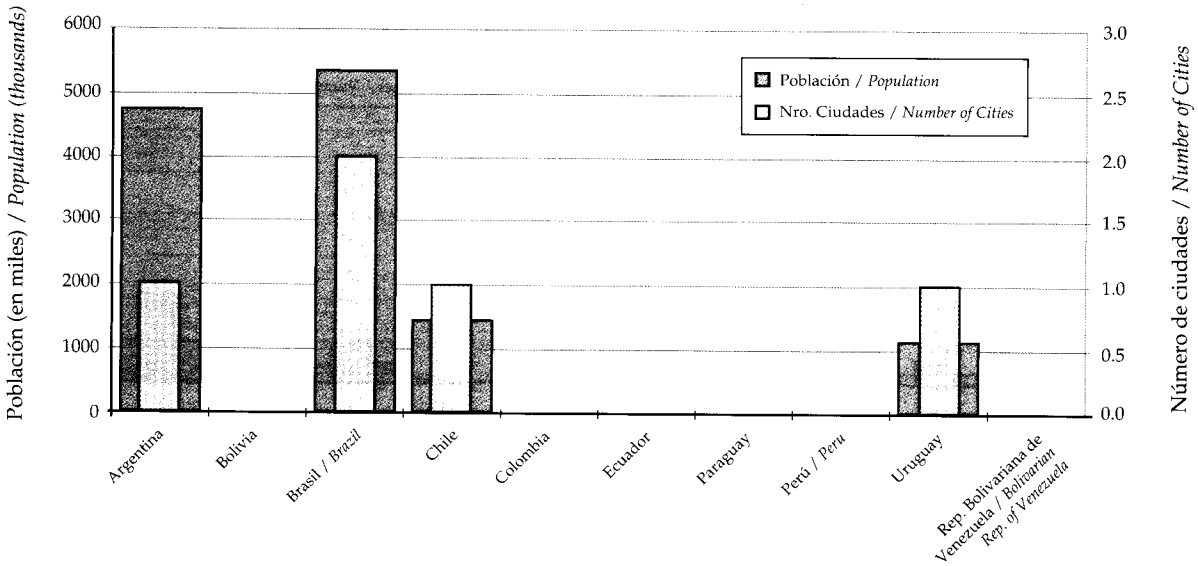

Fuente: Cuadro 12. ***Source:*** *Table 12.*

Gráfico 20 / *Figure 20*
AMÉRICA DEL SUR: CIUDADES DE UN MILLÓN Y MÁS HABITANTES, SEGÚN CANTIDAD DE CIUDADES Y POBLACIÓN
SOUTH AMERICA: CITIES WITH ONE MILLION OR MORE INHABITANTS, BY NUMBER OF CITIES AND POPULATION
ALREDEDOR DE 2000 / *AROUND 2000*

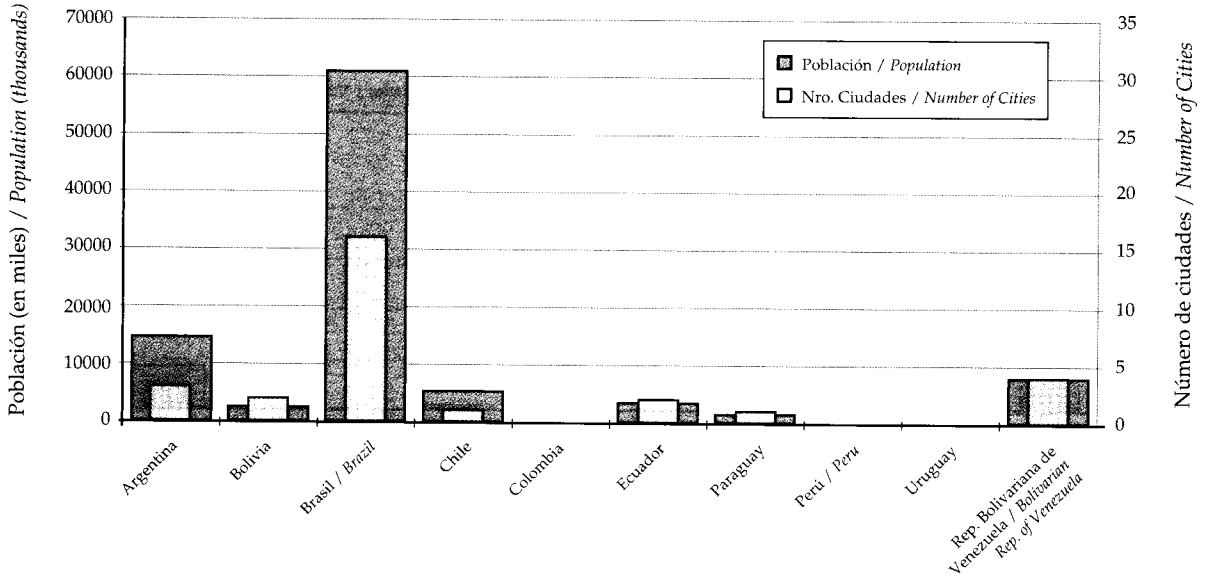

Fuente: Cuadro 12. ***Source:*** *Table 12.*

Gráfico 21 / *Figure 21*

MESO AMÉRICA: EVOLUCIÓN PORCENTUAL DE LA POBLACIÓN SEGÚN SU TAMAÑO EN EL ÚLTIMO CENSO

MESO-AMERICA: PERCENTAGE EVOLUTION OF POPULATION, BY SIZE AT LAST CENSUS

1950-2000

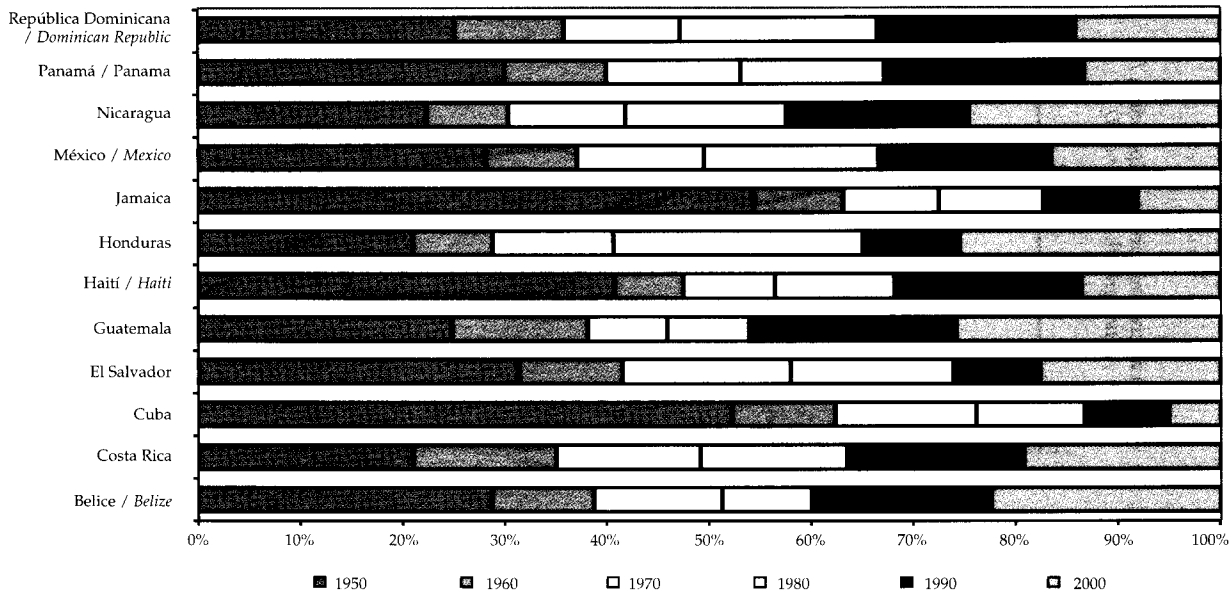

Fuente: Cuadro 1. ***Source**: Table 1.*

Gráfico 22 / *Figure 22*

EL CARIBE: TASAS DE CRECIMIENTO DE LA POBLACIÓN TOTAL

CARIBBEAN: TOTAL POPULATION GROWTH RATES

1950-2000

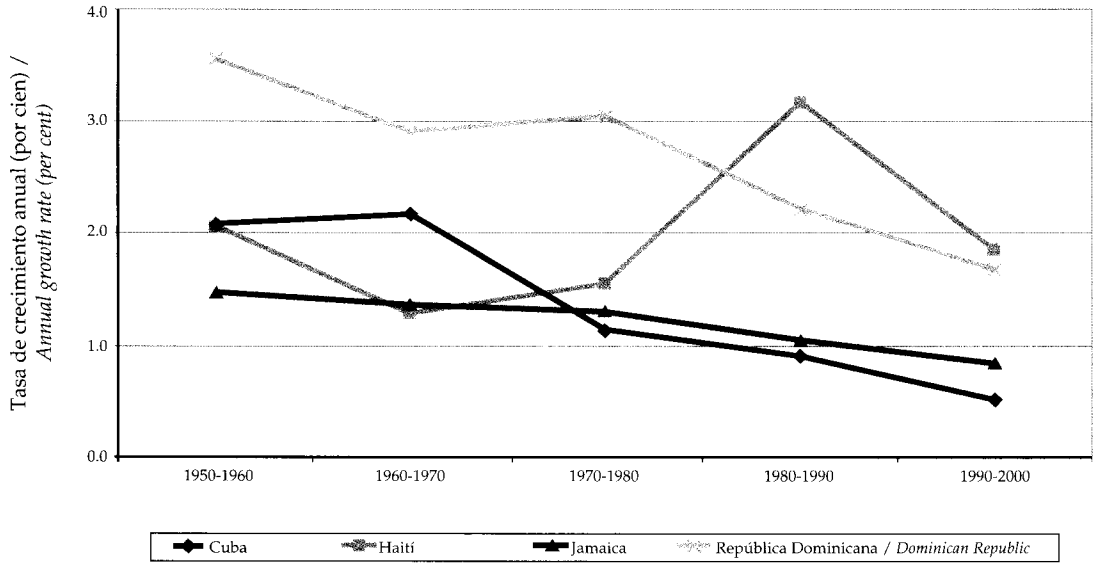

Fuente: Cuadro 2. ***Source**: Table 2.*

Gráfico 23 / *Figure 23*
CENTRO AMÉRICA: TASAS DE CRECIMIENTO DE LA POBLACIÓN TOTAL
CENTRAL AMERICA: TOTAL POPULATION GROWTH RATES
1950-2000

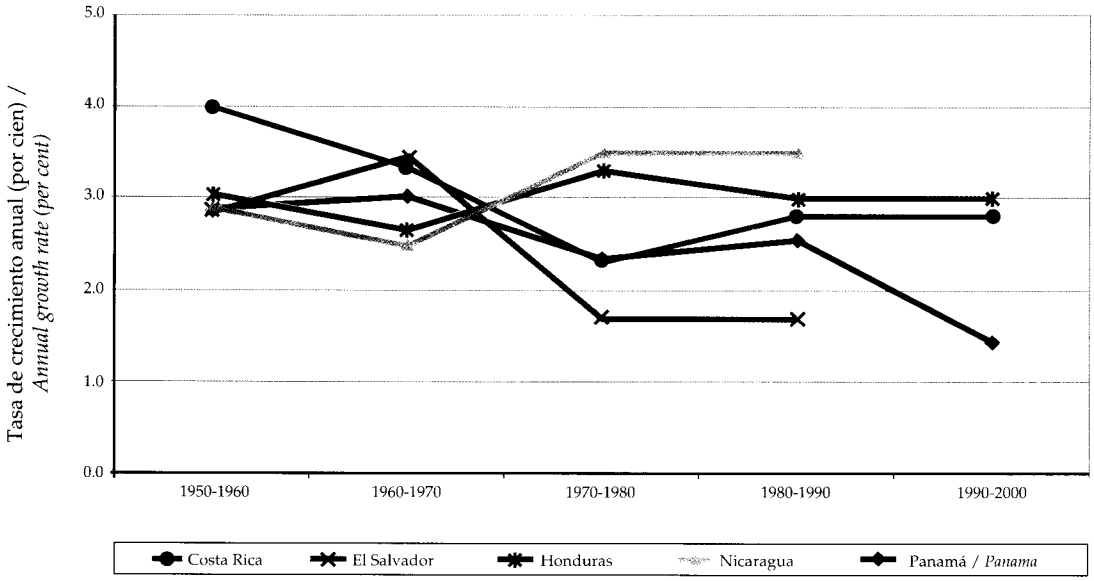

Fuente: Cuadro 2. ***Source***: *Table 2.*

Gráfico 24 / *Figure 24*
RESTO MESO AMÉRICA: TASAS DE CRECIMIENTO DE LA POBLACIÓN TOTAL
REST OF MESO-AMERICA: TOTAL POPULATION GROWTH RATES
1950-2000

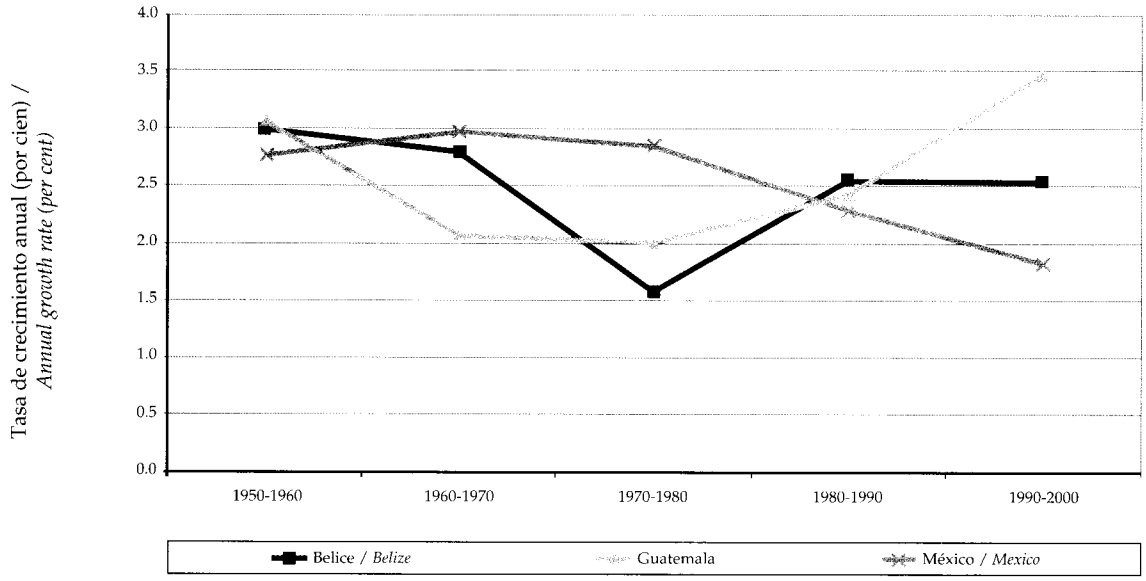

Fuente: Cuadro 2. ***Source***: *Table 2.*

Gráfico 25 / *Figure 25*
MESO AMÉRICA: DENSIDAD MEDIA DE POBLACIÓN POR PAÍSES
MESO-AMERICA: AVERAGE POPULATION DENSITY, BY COUNTRIES
1950-2000

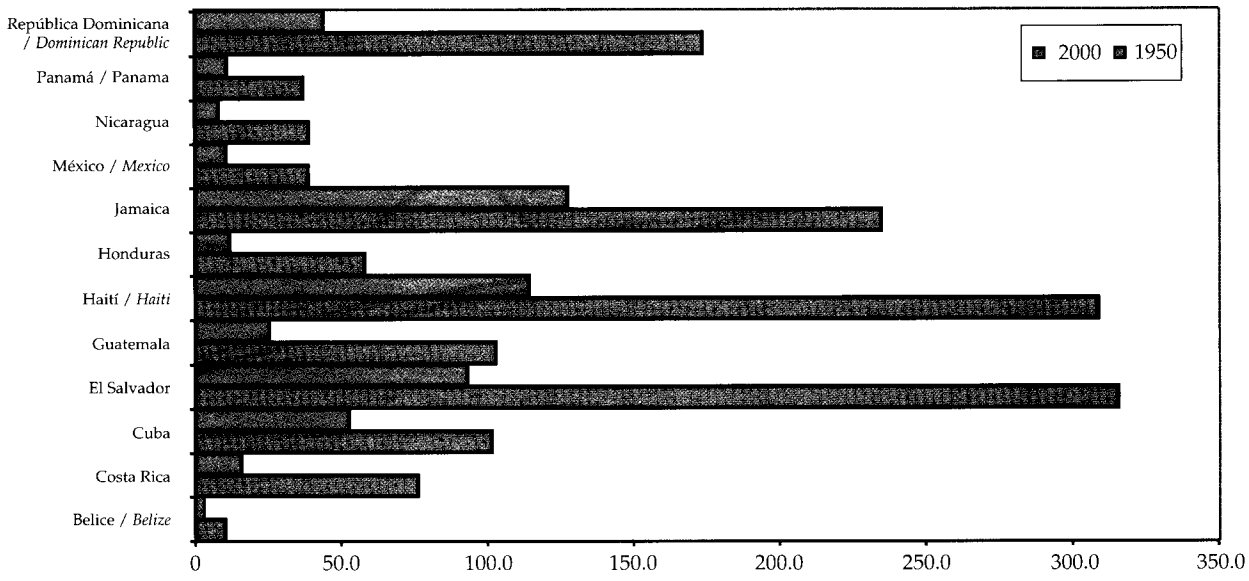

Fuente: Cuadro 3. ***Source**: Table 3.*

Gráfico 26 / *Figure 26*
MESO AMÉRICA: PORCENTAJE DE POBLACIÓN URBANA POR PAÍSES
MESO-AMERICA: PERCENTAGE OF URBAN POPULATION, BY COUNTRIES
1950-2000

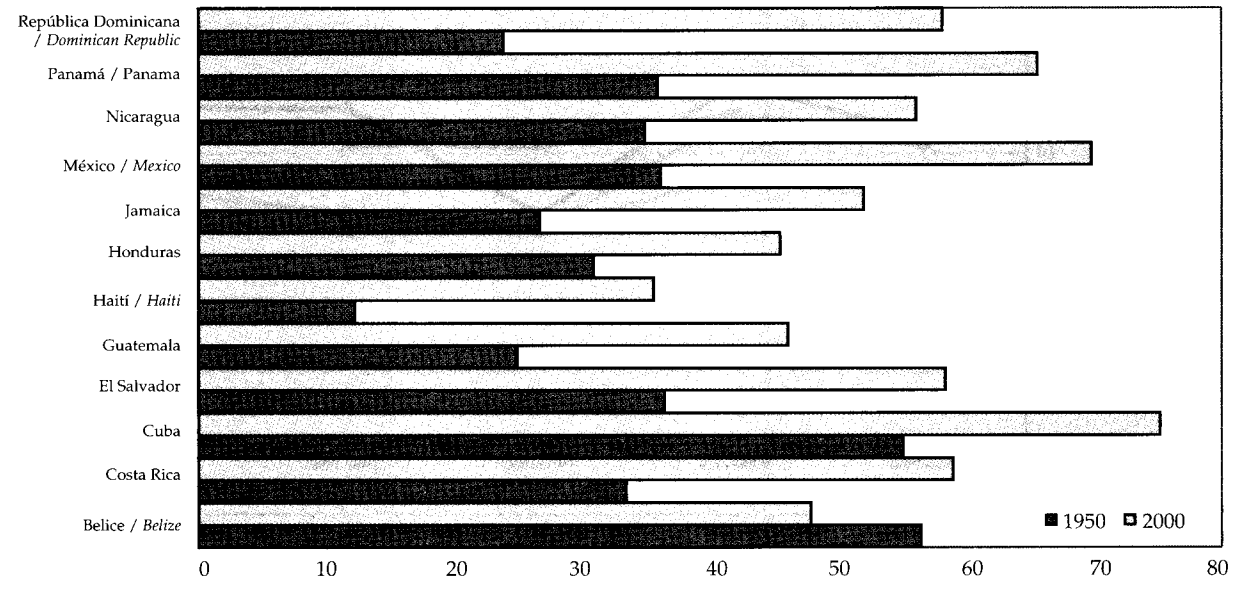

Fuente: Cuadro 4. ***Source**: Table 4.*

Gráfico 27 / *Figure 27*
EL CARIBE: TASAS DE CRECIMIENTO DE LA POBLACIÓN URBANA
CARIBBEAN: GROWTH RATES OF URBAN POPULATION
1950-2000

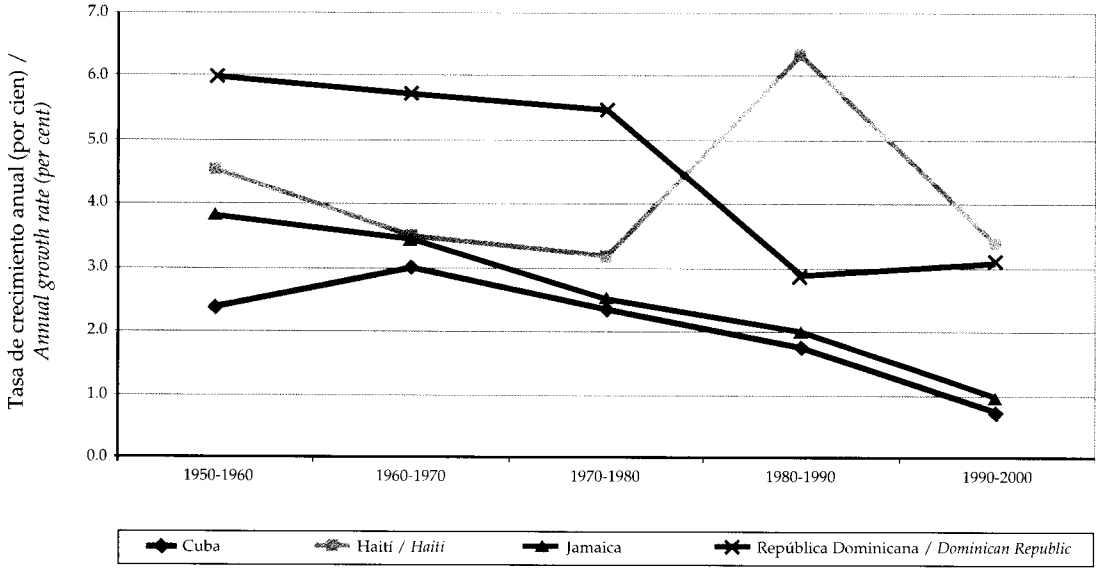

Fuente: Cuadro 5. ***Source**: Table 5.*

Gráfico 28 / *Figure 28*
CENTRO AMÉRICA: TASAS DE CRECIMIENTO DE LA POBLACIÓN URBANA
CENTRAL AMERICA: GROWTH RATES OF URBAN POPULATION
1950-2000

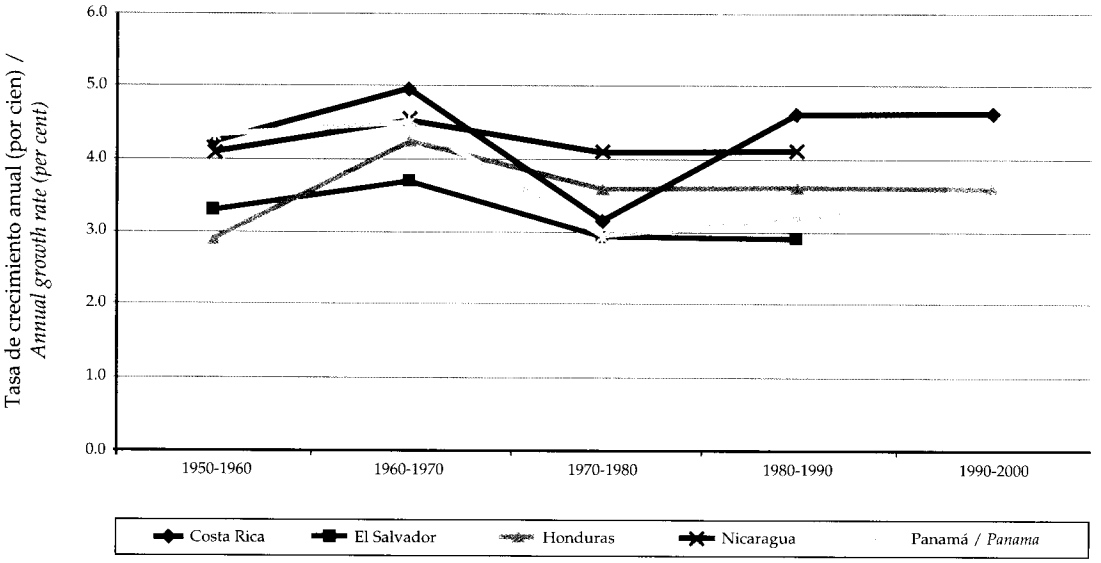

Fuente: Cuadro 5. ***Source**: Table 5.*

Gráfico 29 / *Figure 29*

RESTO DE CENTRO AMÉRICA: TASAS DE CRECIMIENTO DE LA POBLACIÓN URBANA

REST OF CENTRAL AMERICA: GROWTH RATES OF URBAN POPULATION

1950-2000

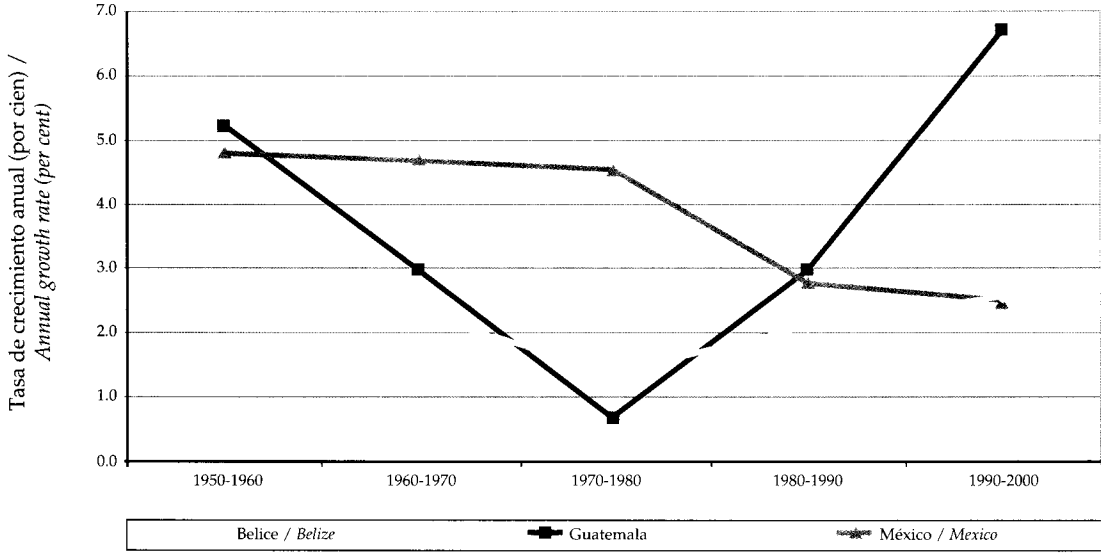

Fuente: Cuadro 5. ***Source:*** *Table 5.*

Gráfico 30 / *Figure 30*

MESO AMÉRICA: TASA DE CRECIMIENTO MEDIO ANUAL URBANA Y RURAL Y DIFERENCIAL DE CRECIMIENTO

MESO-AMERICA: URBAN AND RURAL ANNUAL AVERAGE GROWTH RATES AND GROWTH DIFFERENTIAL

1950-2000

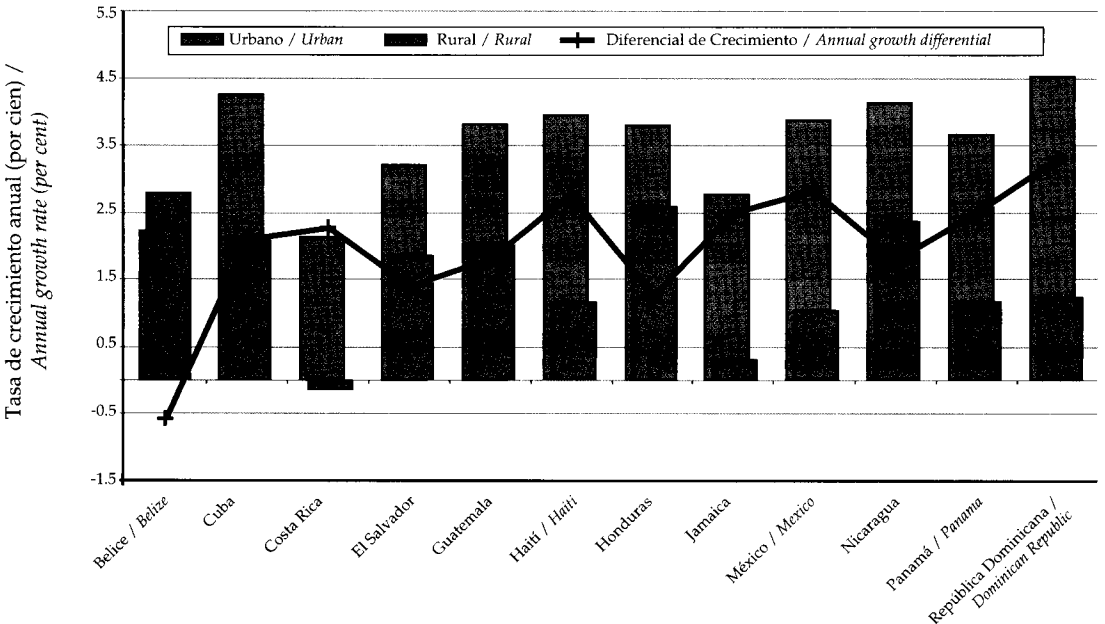

Fuente: Cuadro 6. ***Source:*** *Table 6.*

Gráfico 31 / *Figure 31*

MESO AMÉRICA: TASA DE CRECIMIENTO DEL PORCENTAJE URBANO (CRECIMIENTO URBANO-CRECIMIENTO TOTAL) POR PAÍSES

MESO-AMERICA: GROWTH RATE OF URBAN PERCENTAGE (URBAN GROWTH VS. TOTAL GROWTH), BY COUNTRIES

1950-2000

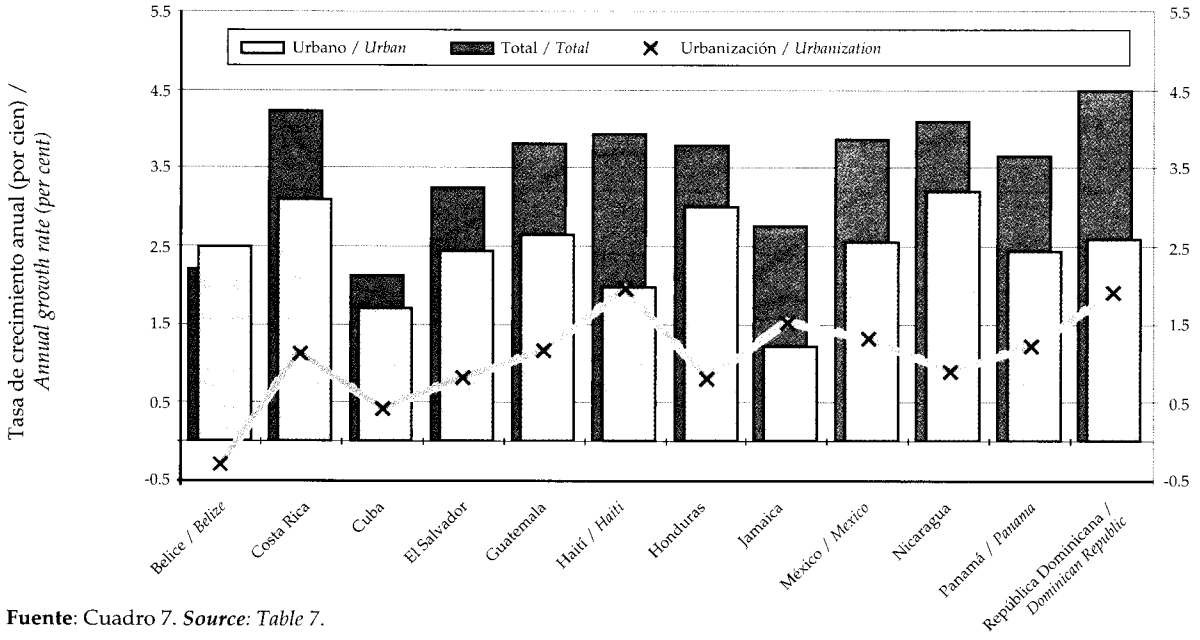

Fuente: Cuadro 7. ***Source***: *Table 7.*

Gráfico 32 / *Figure 32*

MESO AMÉRICA: PORCENTAJE DE POBLACIÓN EN LOCALIDADES DE 2 MIL Y MÁS HABITANTES

MESO-AMERICA: PERCENTAGE OF POPULATION LIVING IN LOCALITIES WITH 2 000 OR MORE INHABITANTS

1950-2000

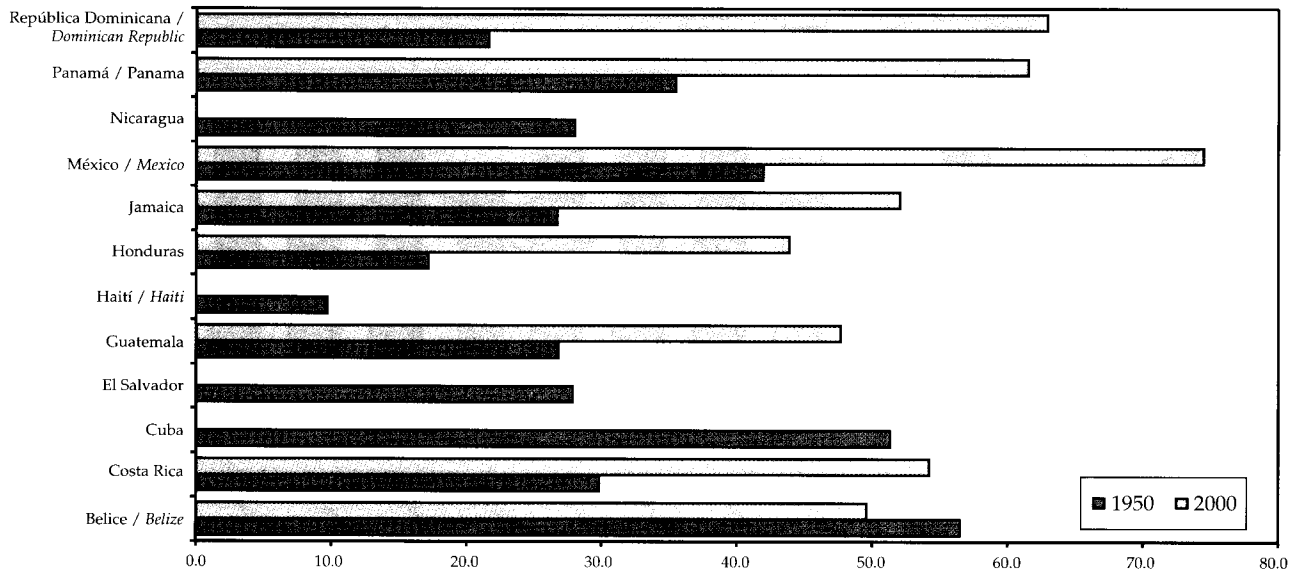

Fuente: Cuadro 4. ***Source***: *Table 4.*

Gráfico 33 / *Figure 33*

EL CARIBE: TASAS DE CRECIMIENTO DE LA POBLACIÓN EN LOCALIDADES DE 2 MIL Y MÁS HABITANTES

CARIBBEAN: GROWTH RATES OF POPULATION LIVING IN LOCALITIES WITH 2.000 OR MORE INHABITANTS

1950-2000

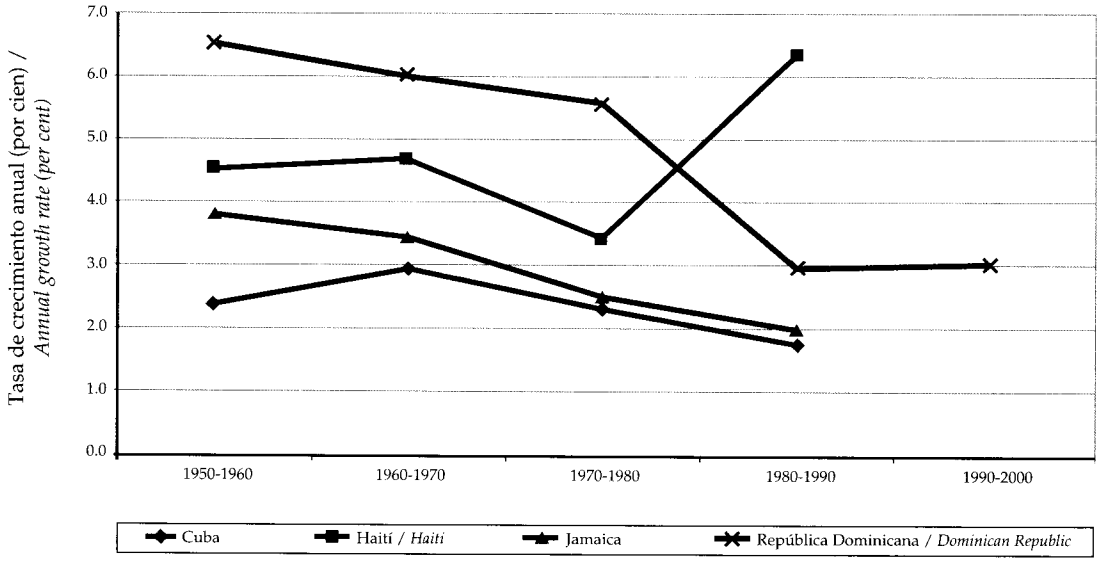

Fuente: Cuadro 9. ***Source***: *Table 9.*

Gráfico 34 / *Figure 34*

CENTRO AMÉRICA: TASAS DE CRECIMIENTO DE LA POBLACIÓN EN LOCALIDADES DE 2 MIL Y MÁS HABITANTES

CENTRAL AMERICA: GROWTH RATES OF POPULATION LIVING IN LOCALITIES WITH 2.000 OR MORE INHABITANTS

1950-2000

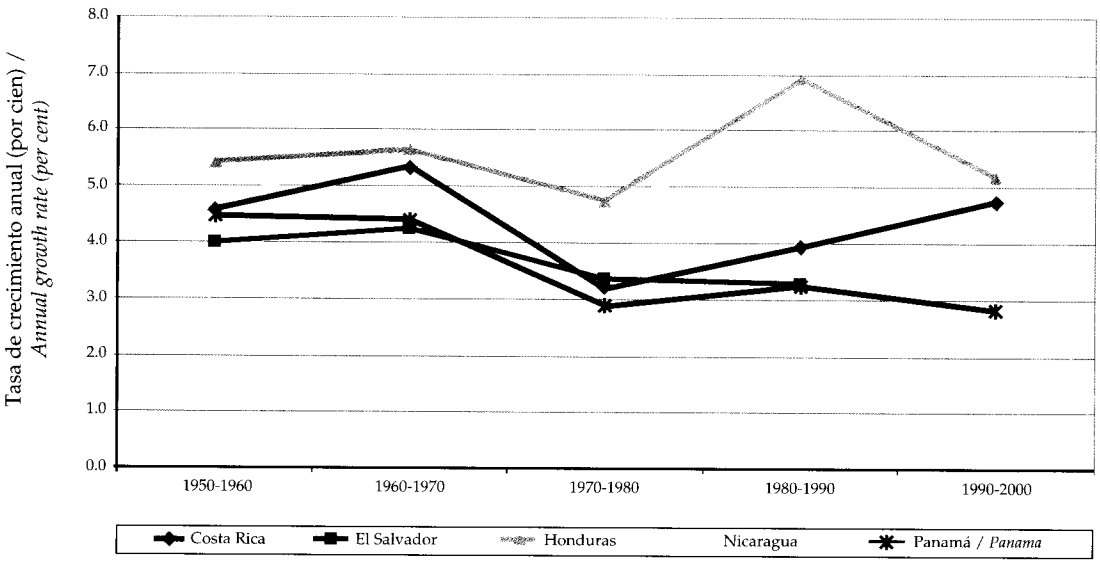

Fuente: Cuadro 9. ***Source***: *Table 9.*

Gráfico 35 / *Figure 35*

RESTO MESO AMÉRICA: TASAS DE CRECIMIENTO DE LA POBLACIÓN EN LOCALIDADES DE 2 MIL Y MÁS HABITANTES

REST OF MESO-AMERICA: GROWTH RATES OF POPULATION LIVING I N LOCALITIES WITH 2 000 OR MORE INHABITANTS

1950-2000

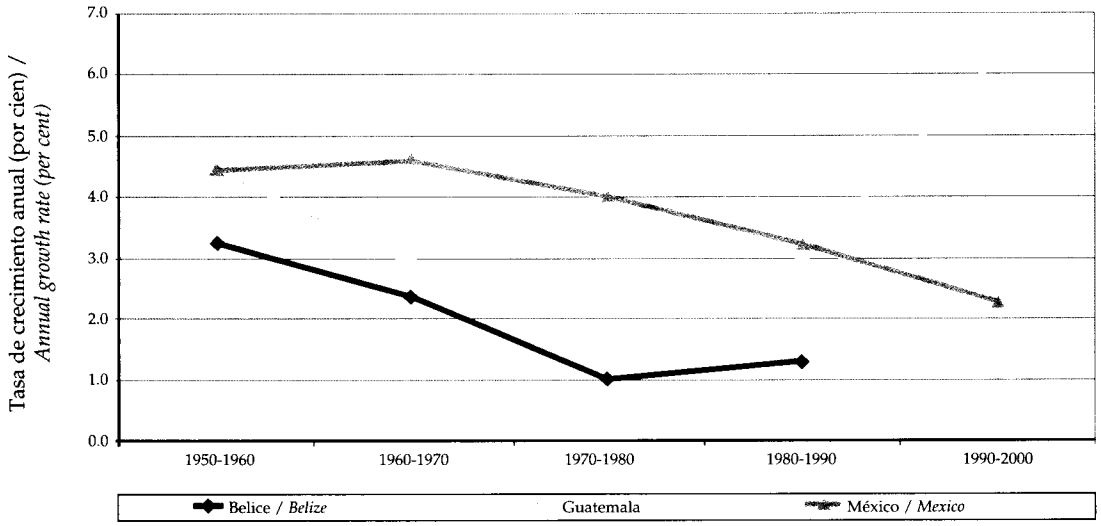

Fuente: Cuadro 9. ***Source***: *Table 9.*

Gráfico 36 / *Figure 36*

MESO AMÉRICA: PORCENTAJE DE POBLACIÓN EN LOCALIDADES DE 20 MIL Y MÁS HABITANTES

MESO-AMERICA: PERCENTAGE OF POPULATION LIVING IN LOCALITIES WITH 20 000 OR MORE INHABITANTS

1950-2000

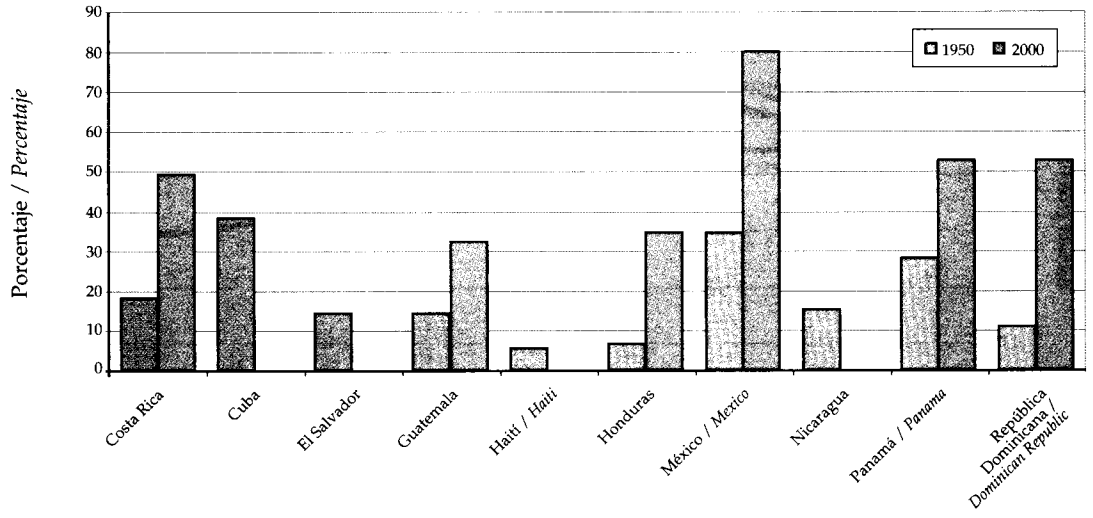

Fuente: Cuadro 10. ***Source***: *Table 10.*

Gráfico 37 / *Figure 37*

MESO AMÉRICA: CIUDADES DE 20 MIL Y MÁS HABITANTES, SEGÚN CANTIDAD DE CIUDADES Y POBLACIÓN

MESO-AMERICA: CITIES WITH 20 000 OR MORE INHABITANTS, BY NUMBER OF CITIES AND POPULATION

ALREDEDOR DE 1950 / *AROUND 1950*

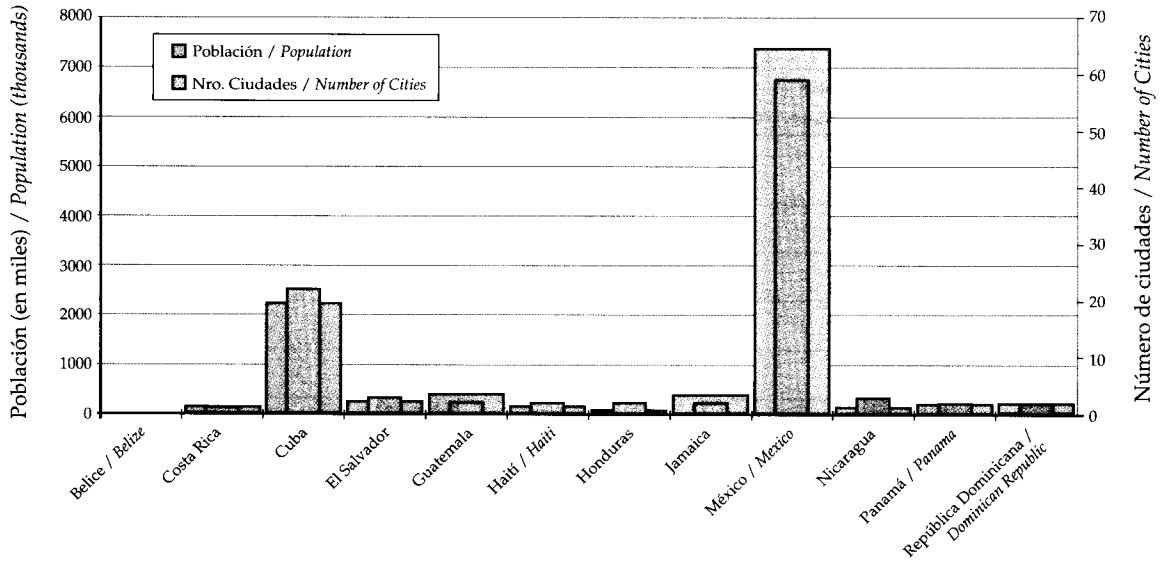

Fuente: Cuadro 11. ***Source**: Table 11.*

Gráfico 38 / *Figure 38*

MESO AMÉRICA: CIUDADES DE 20 MIL Y MÁS HABITANTES, SEGÚN CANTIDAD DE CIUDADES Y POBLACIÓN

MESO-AMERICA: CITIES WITH 20 000 OR MORE INHABITANTS, BY NUMBER OF CITIES AND POPULATION

ALREDEDOR DE 2000 /*AROUND 2000*

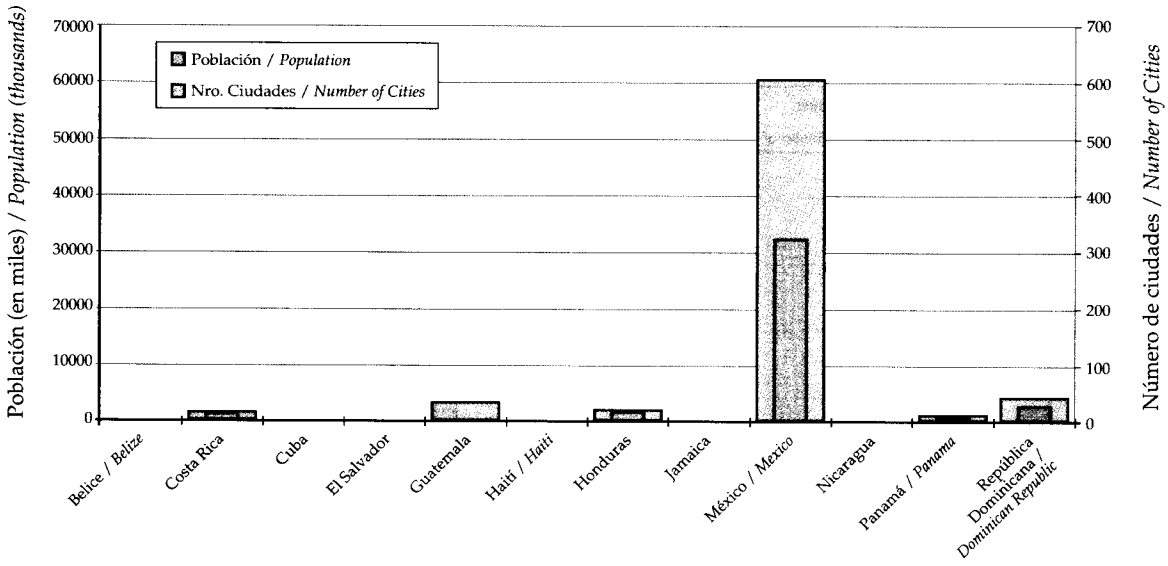

Fuente: Cuadro 11. ***Source**: Table 11.*

Gráfico 39 / *Figure 39*
MESO AMÉRICA: CIUDADES DE UN MILLÓN Y MÁS HABITANTES, SEGÚN CANTIDAD DE CIUDADES Y POBLACIÓN
MESO-AMERICA: CITIES WITH ONE MILLION OR MORE INHABITANTS, BY NUMBER OF CITIES AND POPULATION
ALREDEDOR DE 1950 / *AROUND 1950*

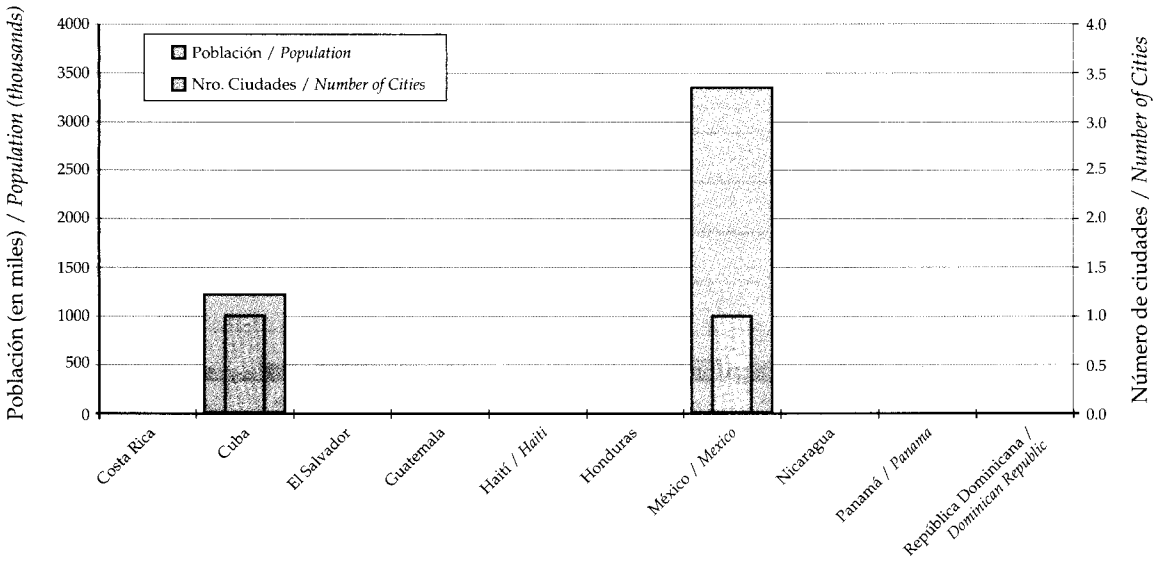

Fuente: Cuadro 12. ***Source**: Table 12.*

Gráfico 40 / *Figure 40*
MESO AMÉRICA: CIUDADES DE UN MILLÓN Y MÁS HABITANTES, SEGÚN CANTIDAD DE CIUDADES Y POBLACIÓN
MESO-AMERICA: CITIES WITH ONE MILLION OR MORE INHABITANTS, BY NUMBER OF CITIES AND POPULATION
ALREDEDOR DE 2000 / *AROUND 2000*

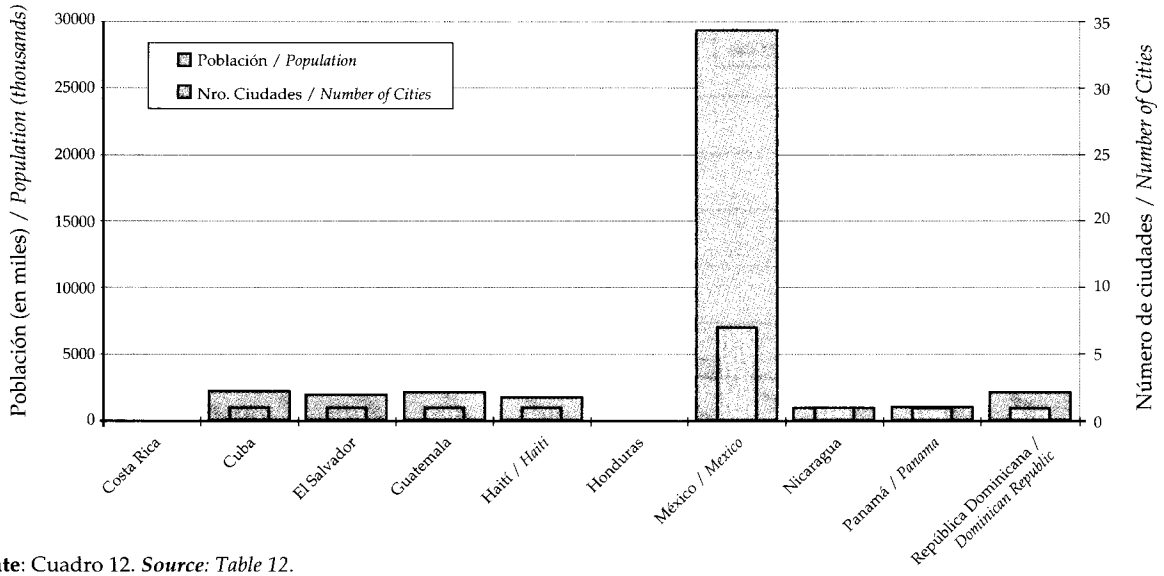

Fuente: Cuadro 12. ***Source**: Table 12.*

CARTOGRAFÍA / *MAPS*

Mapa 1 / *Map 1*

AMÉRICA DEL SUR: EVOLUCIÓN DE LA POBLACIÓN. 1950-2000

SOUTH AMERICA: EVOLUTION OF POPULATION. 1950-2000

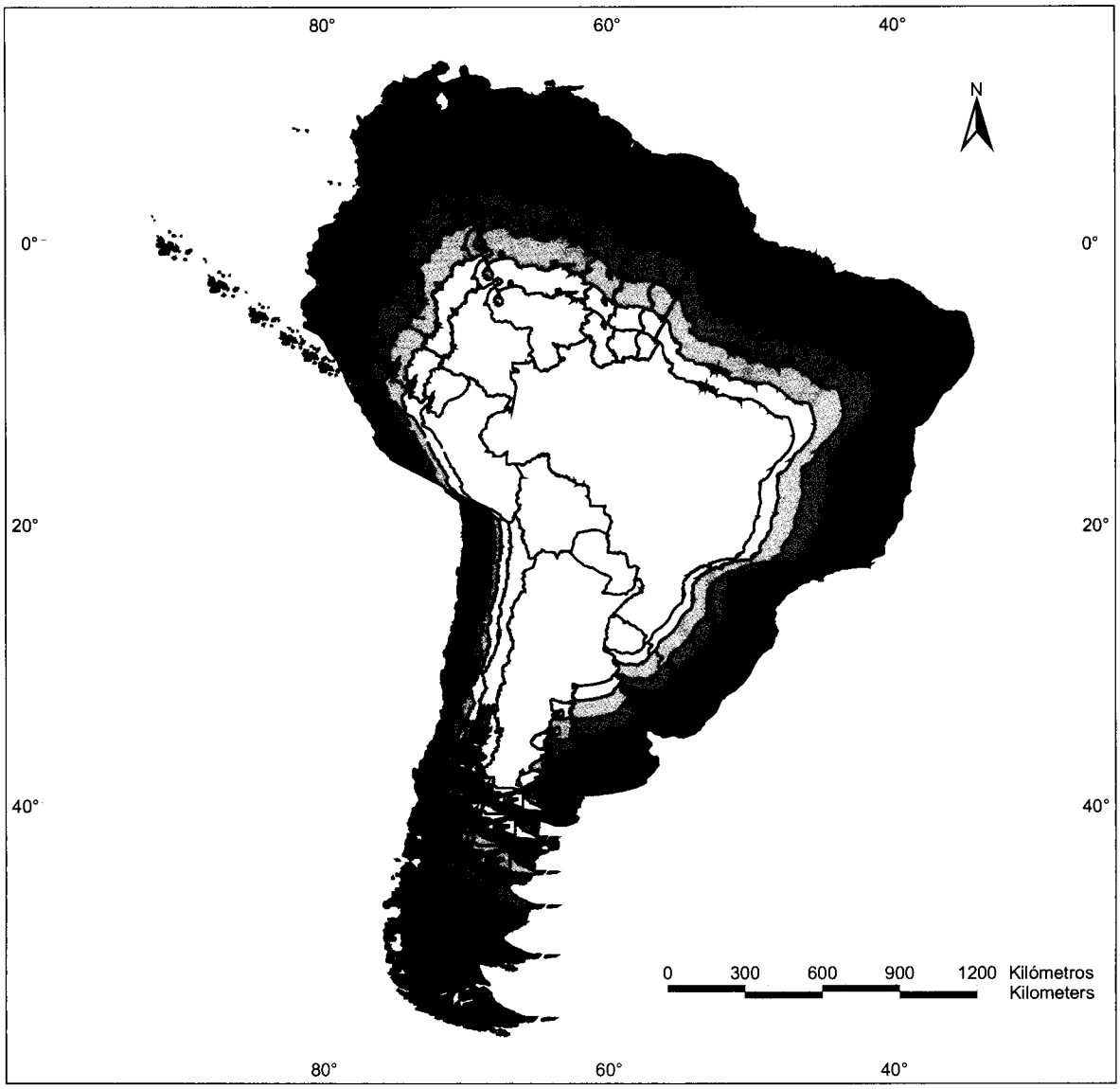

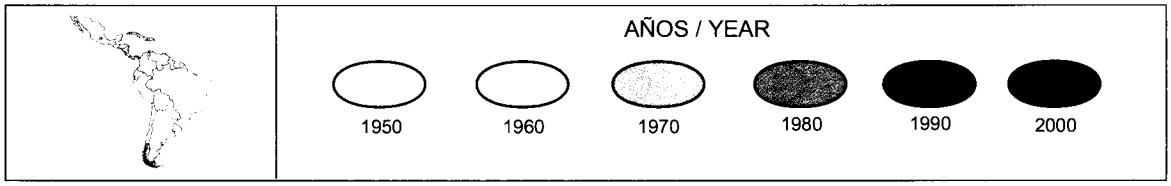

Fuente: Base de datos DEPUALC, 2004. CELADE / CEPAL.

Source: DEPUALC 2004 data base, CELADE / ECLAC.

Nota: La escala y la malla de coordenadas corresponden a la representación del año 2000. Los límites que figuran en este mapa no implican su apoyo y aceptación oficial por las Naciones Unidas.

Note:The scale and coordinate matrix correspond to those of the 2000 representation. The limits shown on this map do not imply any expression of support or official acceptance by the United Nations.

Mapa 2 / *Map 2*

AMÉRICA DEL SUR: TASA DE CRECIMIENTO DE LA POBLACIÓN TOTAL, POR DIVISIÓN ADMINISTRATIVA MAYOR. 1950–2000

SOUTH AMERICA: TOTAL POPULATION GROWTH RATE, BY MAJOR ADMINISTRATIVE DIVISIONS. 1950–2000

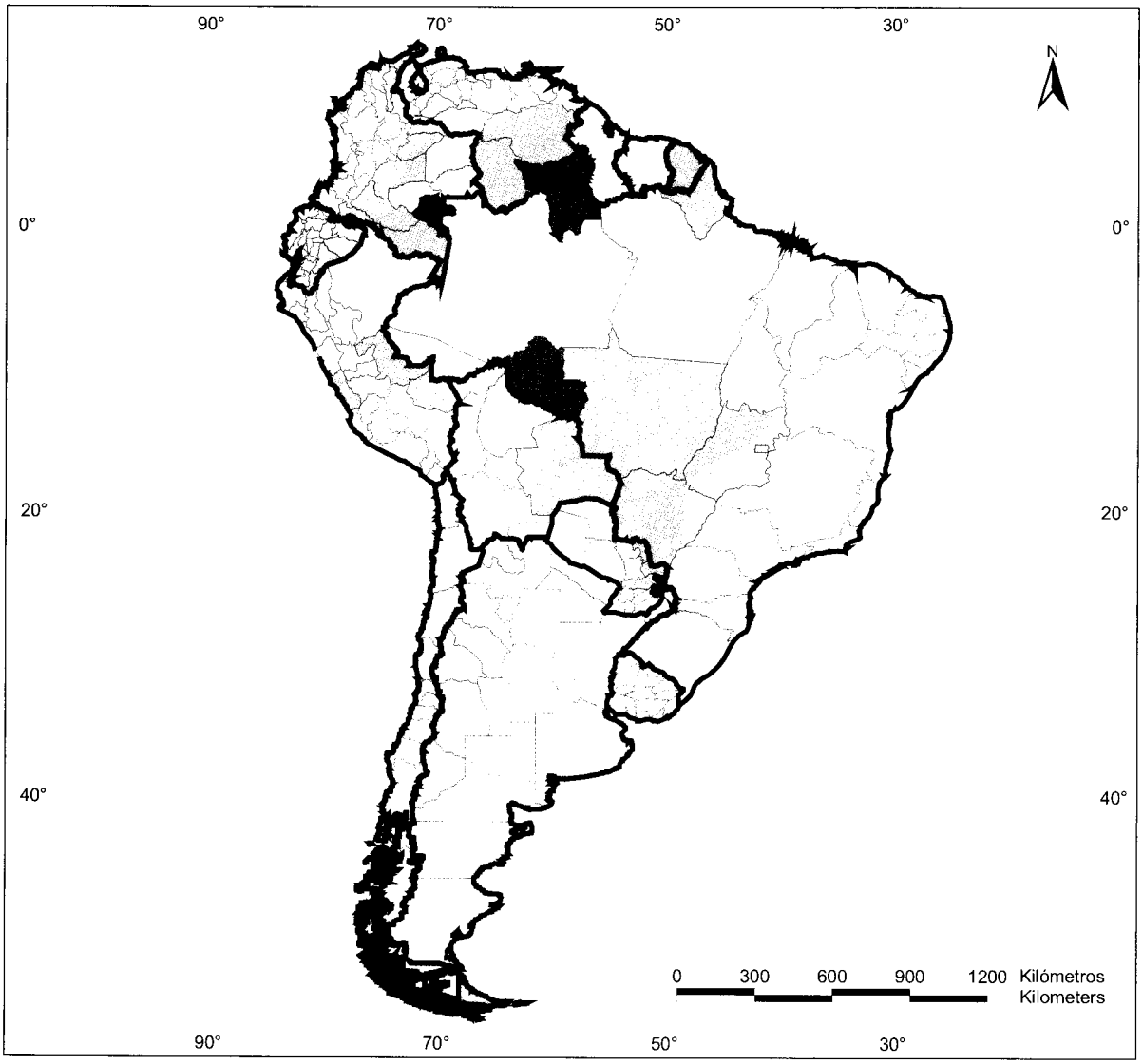

TASA DE CRECIMIENTO (por cien) / *GROWTH RATE (per cent)*

menos de 1.5 less than 1.5	1.5 a 3.5 1.5 - 3.5	3.5 a 5.5 3.5 - 5.5	5.5 a 7.5 5.5 - 7.5	7.5 y más 7.5 or more

Fuente: Base de datos DEPUALC, 2004. CELADE / CEPAL.
Source: DEPUALC 2004 data base, CELADE / ECLAC.

Nota: Los límites que figuran en este mapa no implican su apoyo y aceptación oficial por las Naciones Unidas

Note: The limits shown on this map do not imply any expression of support or official acceptance by the United Nations.

Mapa 3 / *Map 3*

AMÉRICA DEL SUR: DENSIDAD DE POBLACIÓN, POR DIVISIÓN ADMINISTRATIVA MAYOR, RONDA 1950

SOUTH AMERICA: POPULATION DENSITY, BY MAJOR ADMINISTRATIVE DIVISIONS, 1950 CENSUS ROUND

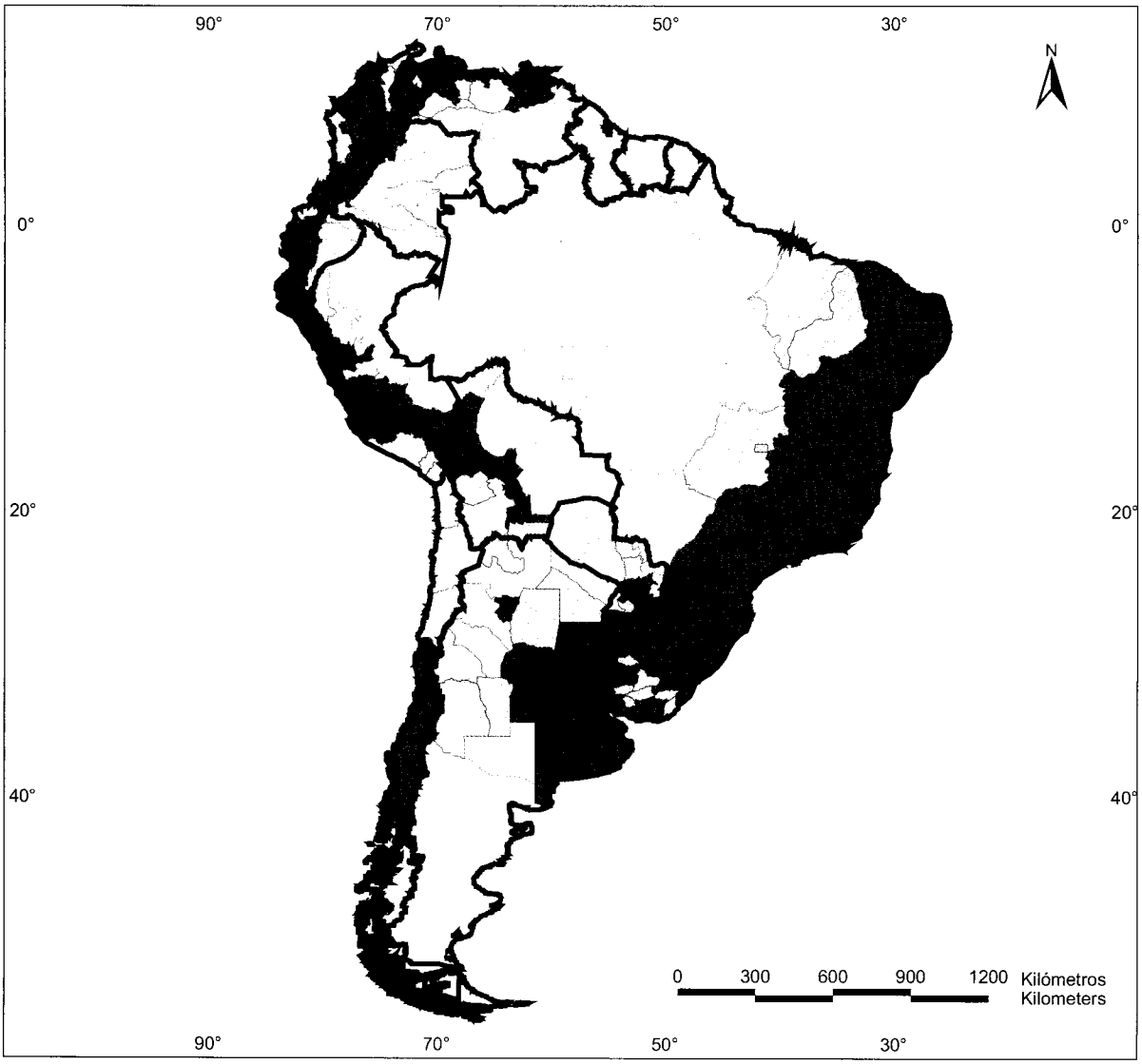

DENSIDAD (habitantes/km2) / *DENSITY (inhabitants/km2)*

menos de 1 *less than 1*	1 a 2 *1 - 2*	2 a 5 *2 - 5*	5 a 50 *5 - 50*	50 y más *50 or more*

Fuente: Base de datos DEPUALC, 2004. CELADE / CEPAL.
Source: DEPUALC 2004 data base, CELADE / ECLAC.

Nota: Los límites que figuran en este mapa no implican su apoyo y aceptación oficial por las Naciones Unidas.
Note: The limits shown on this map do not imply any expression of support or official acceptance by the United Nations.

Mapa 6 / *Map 6*

AMÉRICA DEL SUR: PORCENTAJE DE POBLACIÓN URBANA, POR DIVISIÓN ADMINISTRATIVA MAYOR, RONDA 2000

SOUTH AMERICA: PERCENTAGE OF URBAN POPULATION, BY MAJOR ADMINISTRATIVE DIVISIONS, 2000 CENSUS ROUND

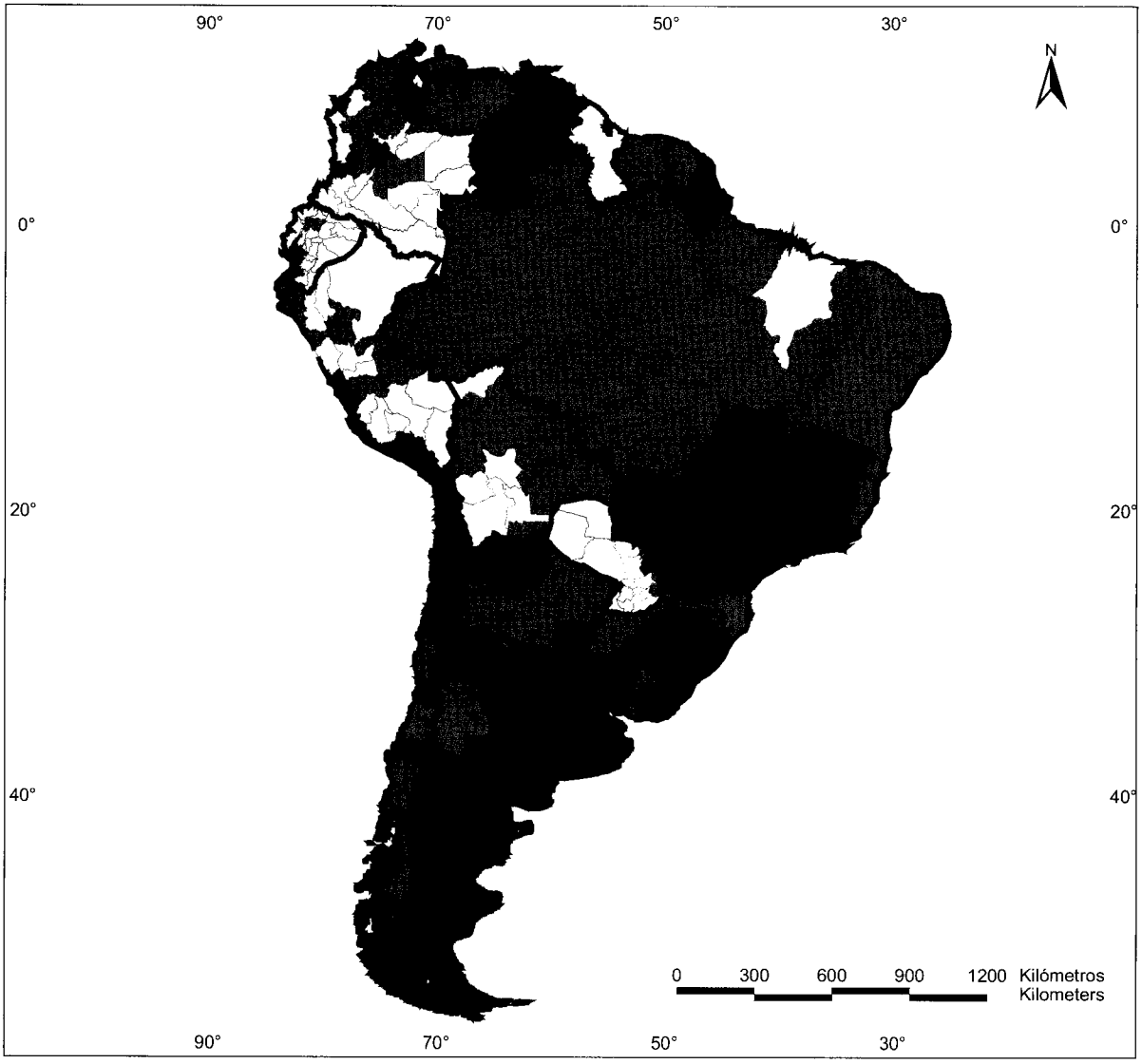

PORCENTAJE (%) / *PERCENTAGE (%)*

menos de 20 *less than 20*	20 a 40 *20 - 40*	40 a 60 *40 - 60*	60 a 80 *60 - 80*	80 y más *80 or more*

Fuente: Base de datos DEPUALC, 2004. CELADE / CEPAL.
Source: DEPUALC 2004 data base, CELADE / ECLAC.

Nota: Los límites que figuran en este mapa no implican su apoyo y aceptación oficial por las Naciones Unidas.

Note: The limits shown on this map do not imply any expression of support or official acceptance by the United Nations.

Mapa 5 / *Map 5*

AMÉRICA DEL SUR: PORCENTAJE DE POBLACIÓN URBANA, POR DIVISIÓN ADMINISTRATIVA MAYOR, RONDA 1950

SOUTH AMERICA: PERCENTAGE OF URBAN POPULATION, BY MAJOR ADMINISTRATIVE DIVISIONS, 1950 CENSUS ROUND

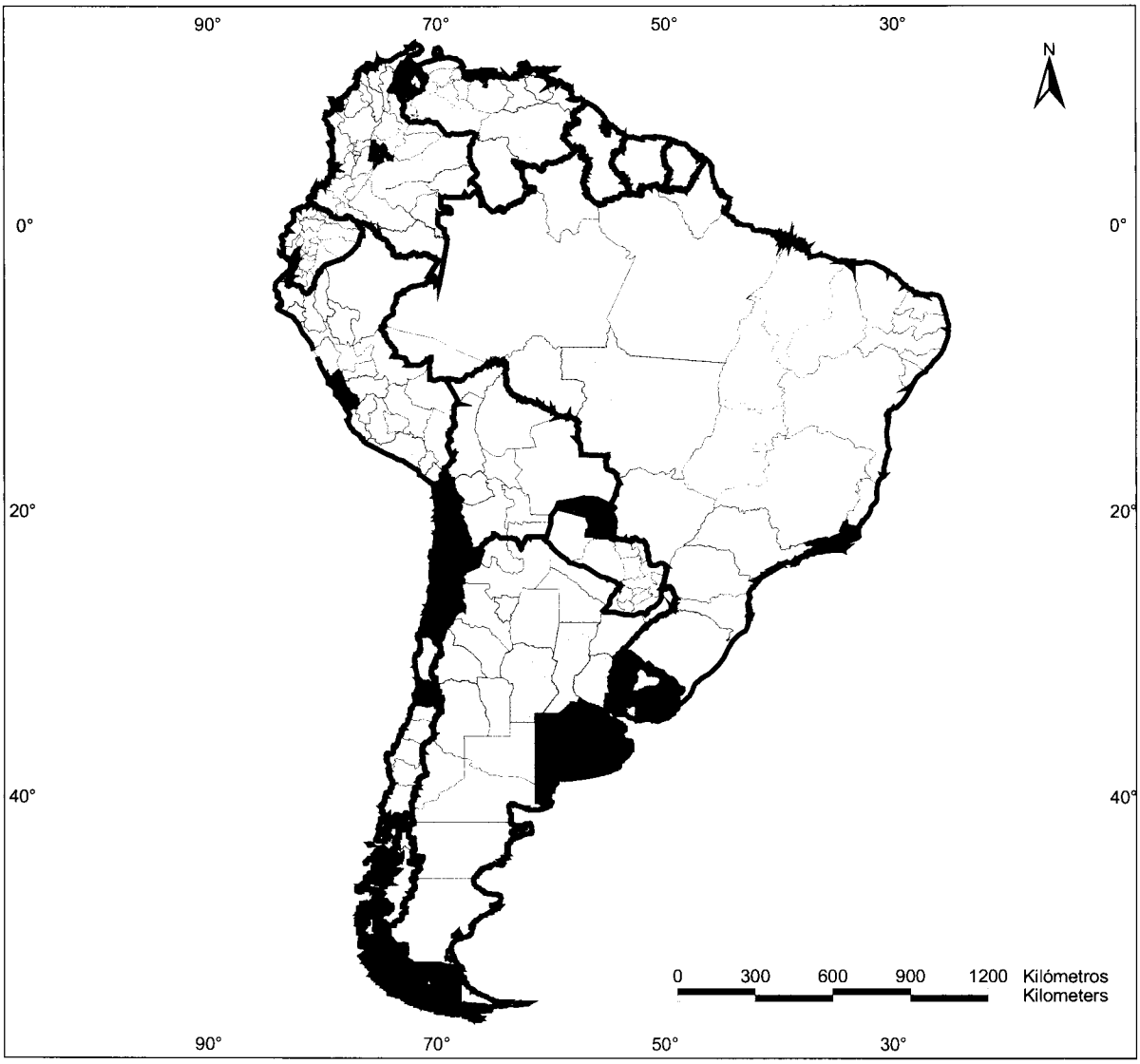

PORCENTAJE (%) / *PERCENTAGE (%)*

menos de 20 *less than 20*	20 a 40 *20 - 40*	40 a 60 *40 - 60*	60 a 80 *60 - 80*	80 y más *80 or more*

Fuente: Base de datos DEPUALC, 2004. CELADE / CEPAL.
Source: DEPUALC 2004 data base, CELADE / ECLAC.

Nota: Los límites que figuran en este mapa no implican su apoyo y aceptación oficial por las Naciones Unidas.

Note: The limits shown on this map do not imply any expression of support or official acceptance by the United Nations.

Mapa 6 / *Map 6*

AMÉRICA DEL SUR: PORCENTAJE DE POBLACIÓN URBANA, POR DIVISIÓN ADMINISTRATIVA MAYOR, RONDA 2000

SOUTH AMERICA: PERCENTAGE OF URBAN POPULATION, BY MAJOR ADMINISTRATIVE DIVISIONS, 2000 CENSUS ROUND

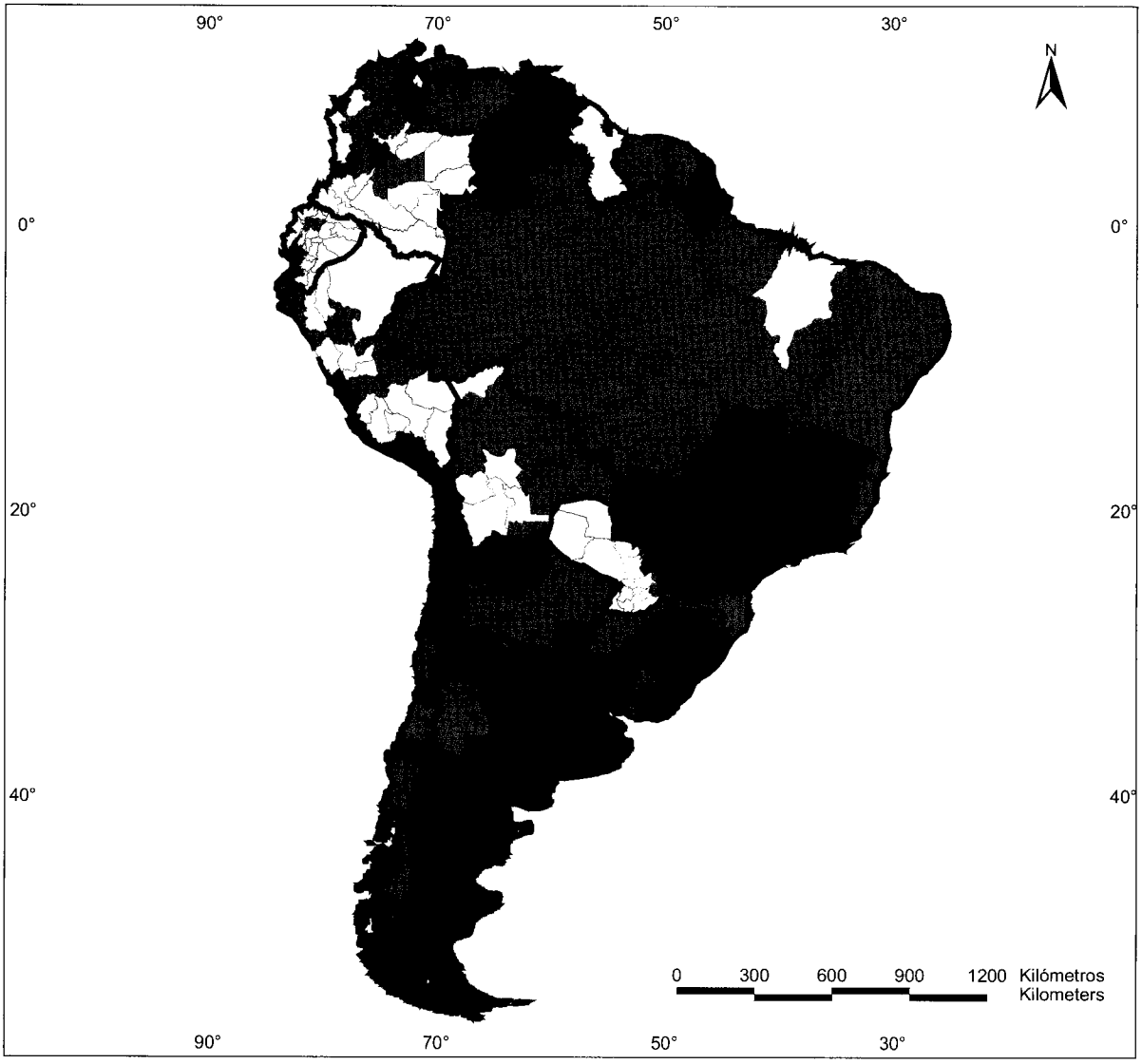

PORCENTAJE (%) / *PERCENTAGE (%)*

menos de 20 *less than 20*	20 a 40 *20 - 40*	40 a 60 *40 - 60*	60 a 80 *60 - 80*	80 y más *80 or more*

Fuente: Base de datos DEPUALC, 2004. CELADE / CEPAL.
Source: DEPUALC 2004 data base, CELADE / ECLAC.

Nota: Los límites que figuran en este mapa no implican su apoyo y aceptación oficial por las Naciones Unidas.

Note: The limits shown on this map do not imply any expression of support or official acceptance by the United Nations.

Mapa 7 / *Map 7*

AMÉRICA DEL SUR: TASA DE CRECIMIENTO DE LA POBLACIÓN URBANA, POR DIVISIÓN ADMINISTRATIVA MAYOR. 1950–2000

SOUTH AMERICA: GROWTH RATE OF URBAN POPULATION, BY MAJOR ADMINISTRATIVE DIVISIONS. 1950–2000

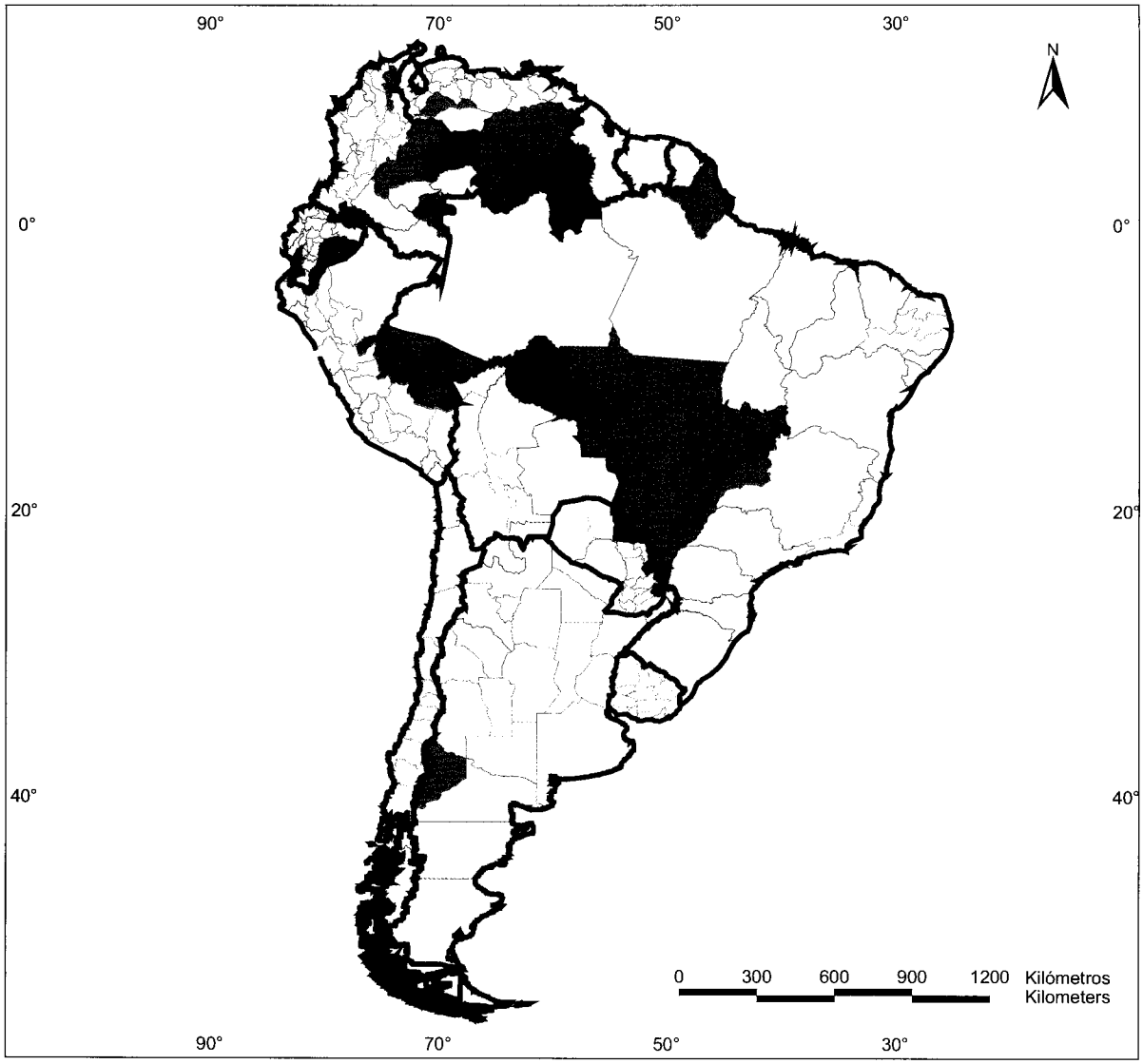

TASA DE CRECIMIENTO URBANO (por cien) / *GROWTH RATE OF URBAN (per cent)*

menos de 1.5 *less than 1.5*	1.5 a 3.5 *1.5 - 3.5*	3.5 a 5.5 *3.5 - 5.5*	5.5 a 7.5 *5.5 - 7.5*	7.5 y más *7.5 or more*

Fuente: Base de datos DEPUALC, 2004. CELADE / CEPAL.
Source: DEPUALC 2004 data base, CELADE / ECLAC.

Nota: Los límites que figuran en este mapa no implican su apoyo y aceptación oficial por las Naciones Unidas.

Note: The limits shown on this map do not imply any expression of support or official acceptance by the United Nations.

Mapa 8 / *Map 8*

AMÉRICA DEL SUR: DIFERENCIA DE CRECIMIENTO URBANO-RURAL, POR DIVISIÓN ADMINISTRATIVA MAYOR. 1950–2000

SOUTH AMERICA: URBAN AND RURAL POPULATION GROWTH DIFFERENTIAL, BY MAJOR ADMINISTRATIVE DIVISIONS. 1950–2000

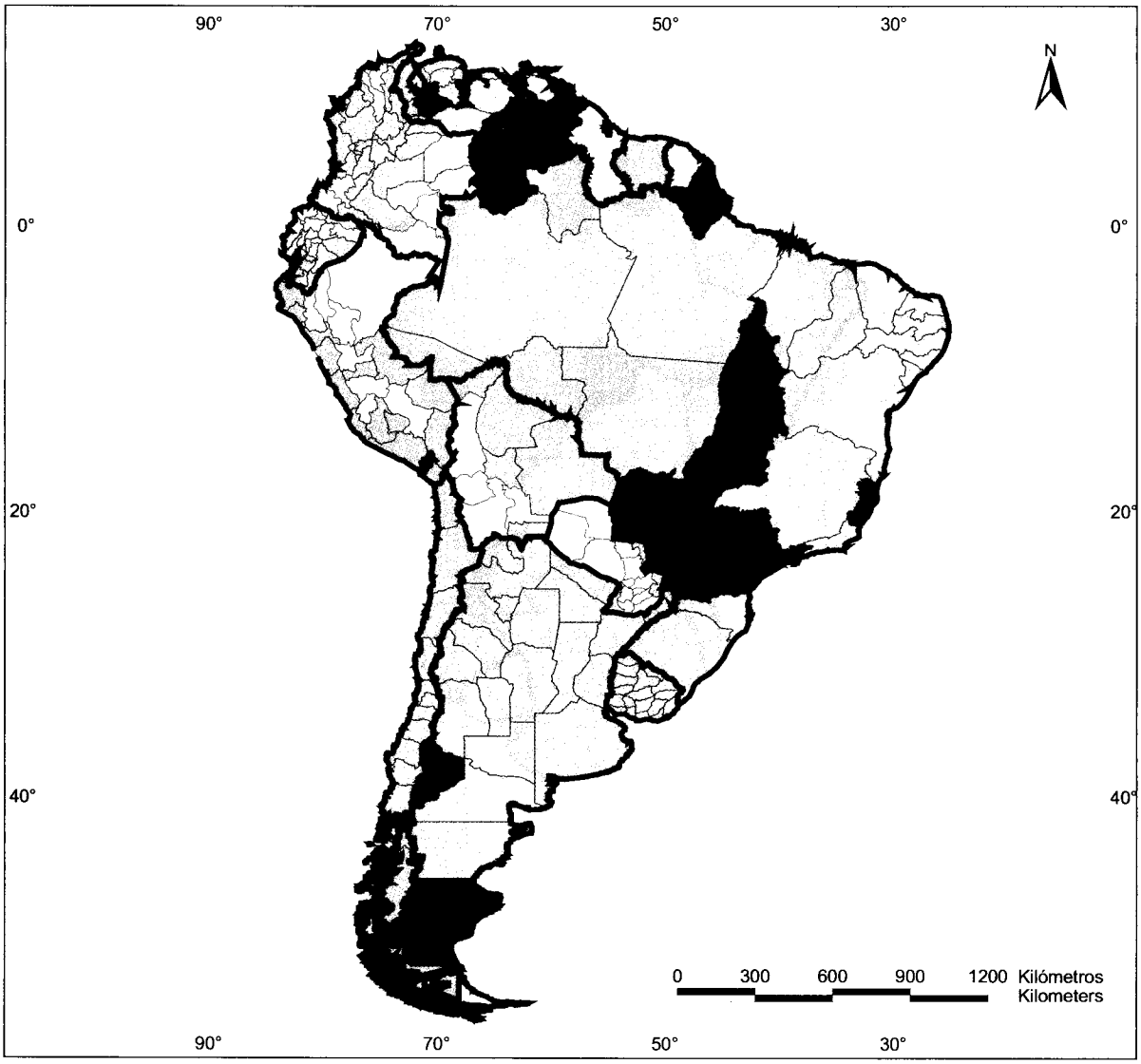

PUNTOS PORCENTUALES / *PERCENTAGE POINTS*

menos de 0 *less than 0*	0 a 2 *0 - 2*	2 a 5 *2 - 5*	5 a 8 *5 - 8*	8 y más *8 or more*

Fuente: Base de datos DEPUALC, 2004. CELADE / CEPAL.
Source: DEPUALC 2004 data base, CELADE / ECLAC.

Nota: Los límites que figuran en este mapa no implican su apoyo y aceptación oficial por las Naciones Unidas.

Note: The limits shown on this map do not imply any expression of support or official acceptance by the United Nations.

Mapa 9 / *Map 9*

AMÉRICA DEL SUR: TASA DE URBANIZACIÓN, POR DIVISIÓN ADMINISTRATIVA MAYOR. 1950-2000

SOUTH AMERICA: URBANIZATION RATES, BY MAJOR ADMINISTRATIVE DIVISIONS. 1950-2000

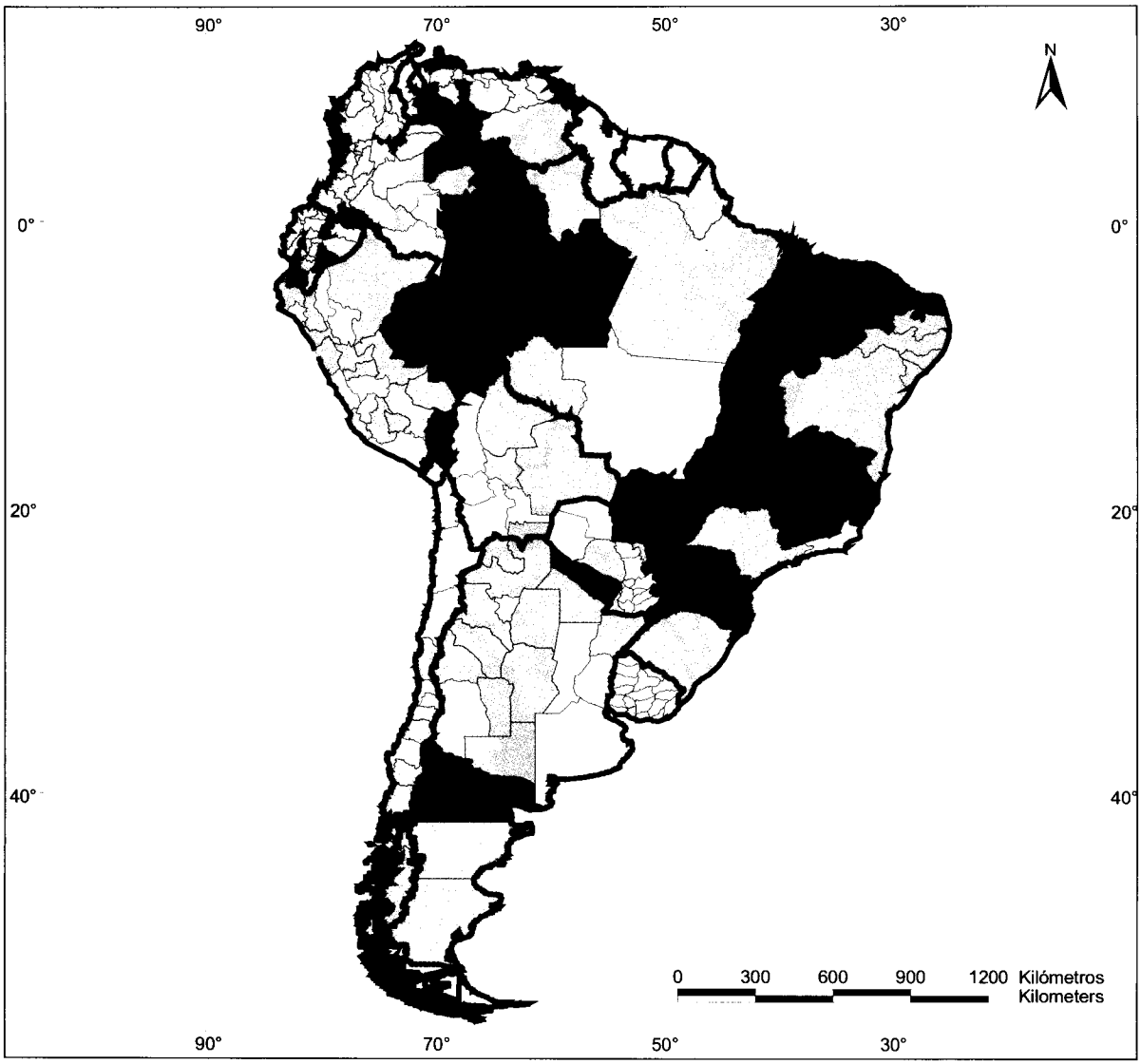

TASA DE URBANIZACIÓN (por cien) / *URBANIZATION RATES (per cent)*

menos de 1.5 *less than 1.5*	1.5 a 3.5 *1.5 - 3.5*	3.5 a 5.5 *3.5 - 5.5*	5.5 a 7.5 *5.5 - 7.5*	7.5 y más *7.5 or more*

Fuente: Base de datos DEPUALC, 2004. CELADE / CEPAL.
Source: DEPUALC 2004 data base, CELADE / ECLAC.

Nota: Los límites que figuran en este mapa no implican su apoyo y aceptación oficial por las Naciones Unidas

Note: The limits shown on this map do not imply any expression of support or official acceptance by the United Nations.

Mapa 10 / *Map 10*

AMÉRICA DEL SUR: PORCENTAJE DE LA POBLACIÓN TOTAL EN LOCALIDADES DE 2 MIL Y MÁS HABITANTES, POR DIVISIÓN ADMINISTRATIVA MAYOR, RONDA 1950

SOUTH AMERICA: PERCENTAGE OF TOTAL POPULATION LIVING IN LOCALITIES WITH 2.000 OR MORE INHABITANTS, BY MAJOR ADMINISTRATIVE DIVISIONS, 1950 CENSUS ROUND

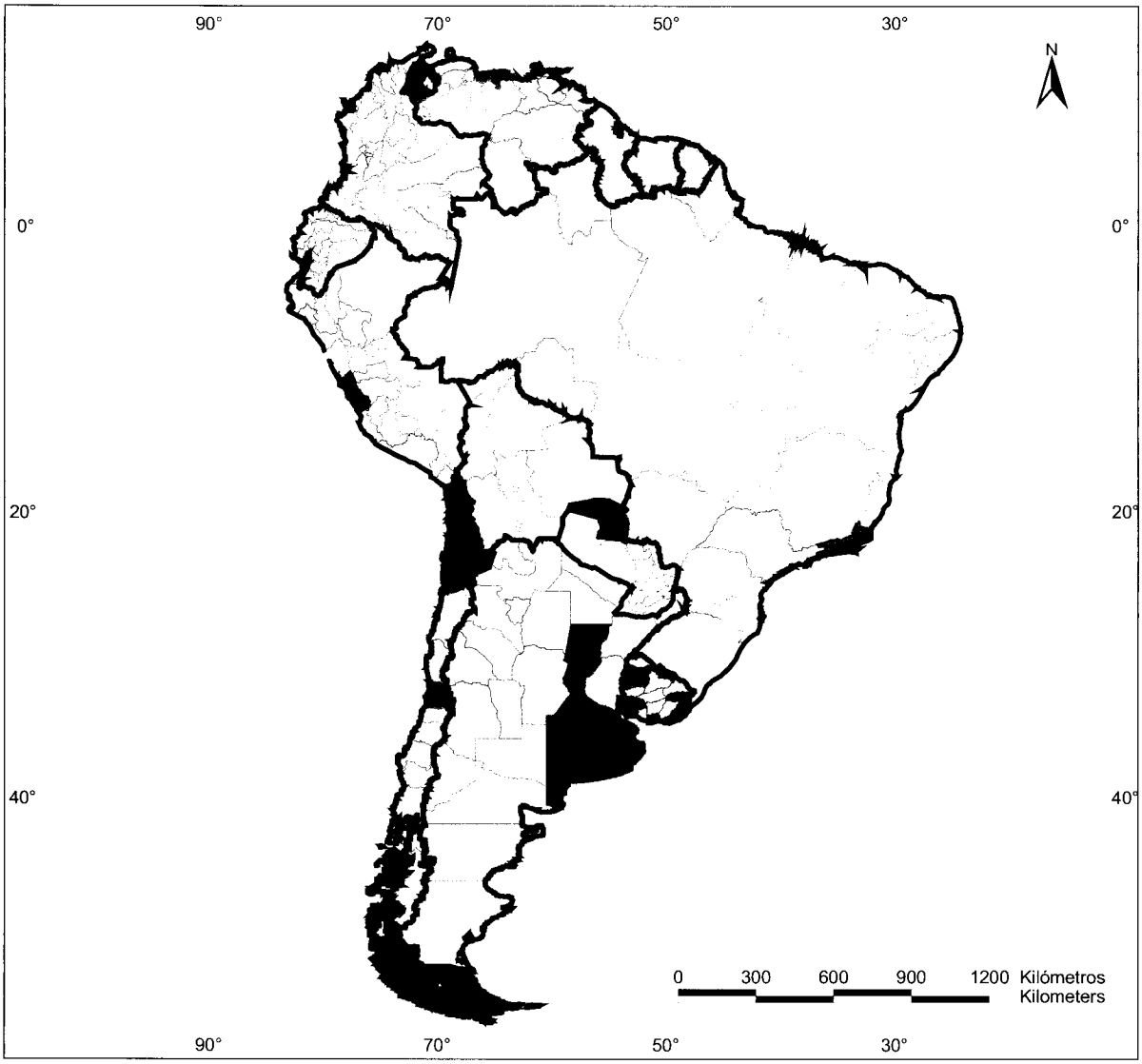

PORCENTAJE (%) / *PERCENTAGE (%)*

menos de 20 *less than 20*	20 a 40 *20 - 40*	40 a 60 *40 - 60*	60 a 80 *60 - 80*	80 y más *80 or more*

Fuente: Base de datos DEPUALC, 2004. CELADE / CEPAL.
Source: DEPUALC 2004 data base, CELADE / ECLAC.

Nota: Los límites que figuran en este mapa no implican su apoyo y aceptación oficial por las Naciones Unidas.

Note: The limits shown on this map do not imply any expression of support or official acceptance by the United Nations.

Mapa 11 / *Map 11*

AMÉRICA DEL SUR: PORCENTAJE DE LA POBLACIÓN TOTAL EN LOCALIDADES DE 2 MIL Y MÁS HABITANTES, POR DIVISIÓN ADMINISTRATIVA MAYOR, RONDA 2000

SOUTH AMERICA: PERCENTAGE OF TOTAL POPULATION LIVING IN LOCALITIES WITH 2.000 OR MORE INHABITANTS, BY MAJOR ADMINISTRATIVE DIVISIONS, 2000 CENSUS ROUND

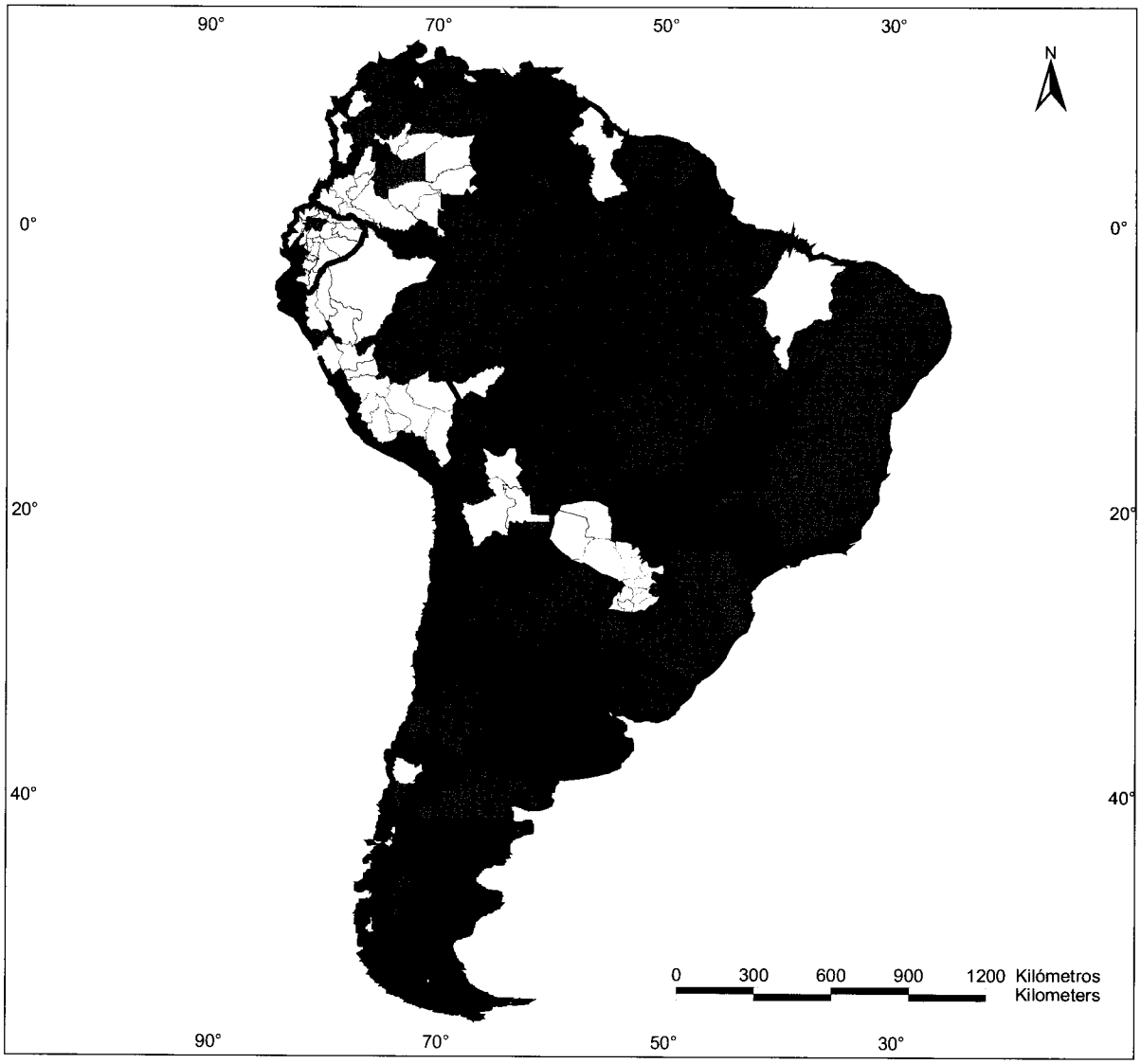

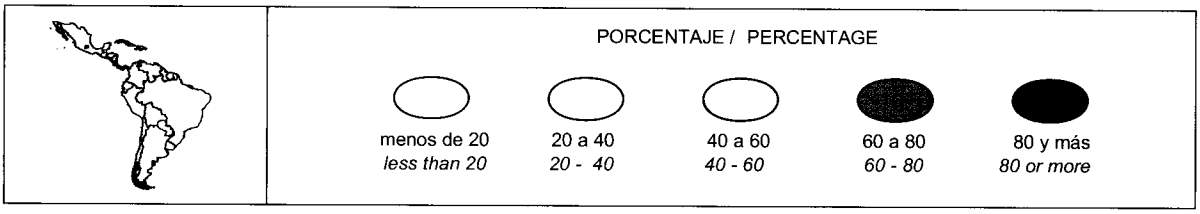

Fuente: Base de datos DEPUALC, 2004. CELADE / CEPAL.
Source: DEPUALC 2004 data base, CELADE / ECLAC.

Nota: Los límites que figuran en este mapa no implican su apoyo y aceptación oficial por las Naciones Unidas

Note: The limits shown on this map do not imply any expression of support or official acceptance by the United Nations.

Mapa 12 / *Map 12*

AMÉRICA DEL SUR: TASA DE CRECIMIENTO EN LOCALIDADES DE 2 MIL Y MÁS HABITANTES, POR DIVISIÓN ADMINISTRATIVA MAYOR. 1950–2000

SOUTH AMERICA: GROWTH RATE OF POPULATION RESIDING IN LOCALITIES WITH 2 000 OR MORE INHABITANTS, BY MAJOR ADMINISTRATIVE DIVISIONS. 1950–2000

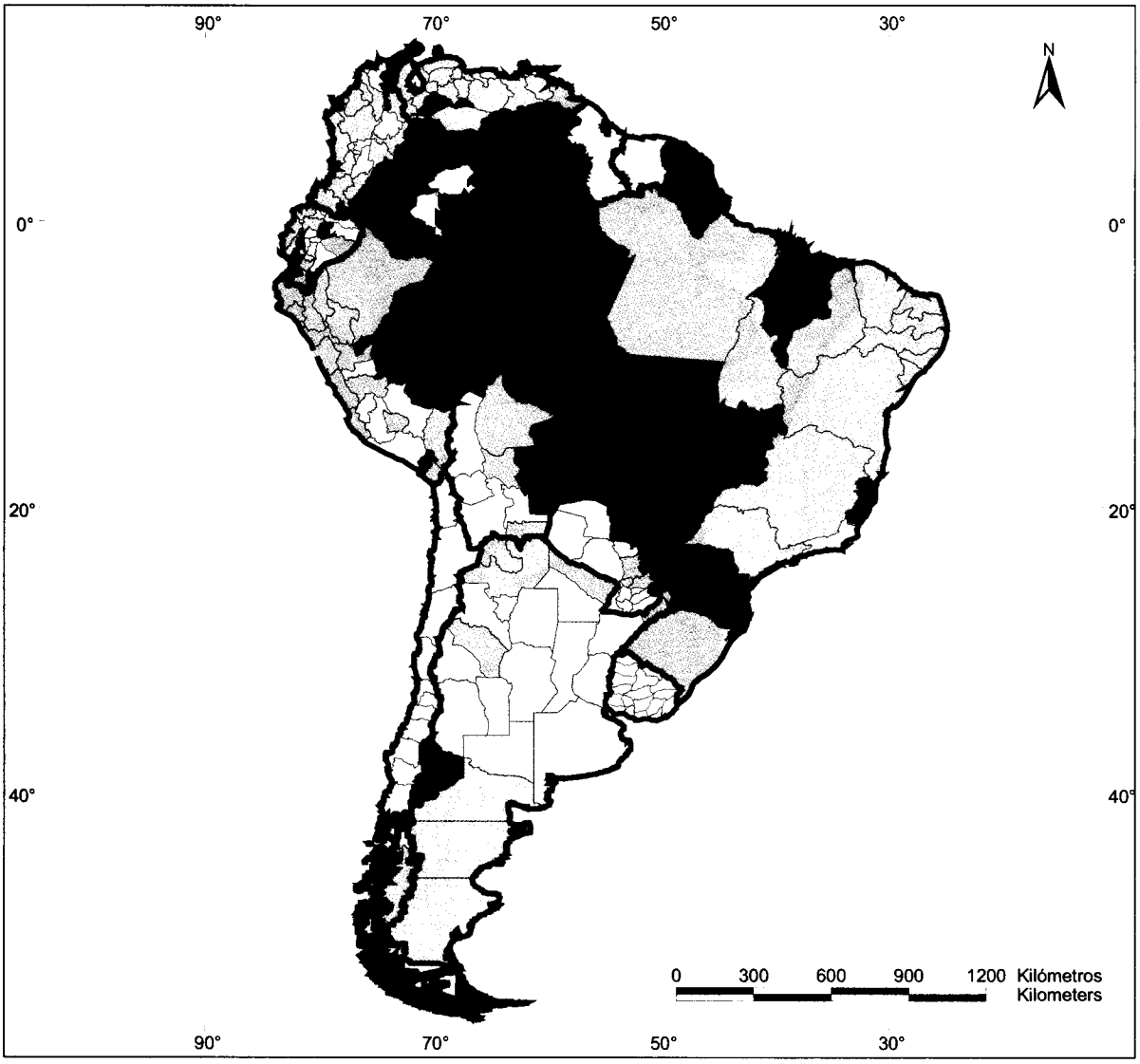

TASA DE CRECIMIENTO (por cien) / *GROWTH RATE (per cent)*

menos de 1.5 *less than 1.5*	1.5 a 3.5 *1.5 - 3.5*	3.5 a 5.5 *3.5 - 5.5*	5.5 a 7.5 *5.5 - 7.5*	7.5 y más *7.5 or more*

Fuente: Base de datos DEPUALC, 2004. CELADE / CEPAL.
Source: DEPUALC 2004 data base, CELADE / ECLAC.

Nota: Los límites que figuran en este mapa no implican su apoyo y aceptación oficial por las Naciones Unidas.

Note: The limits shown on this map do not imply any expression of support or official acceptance by the United Nations.

Mapa 13 / *Map 13*

AMÉRICA DEL SUR: PORCENTAJE DE LA POBLACIÓN TOTAL EN LOCALIDADES DE 20 MIL Y MÁS HABITANTES, POR DIVISIÓN ADMINISTRATIVA MAYOR, RONDA 1950

SOUTH AMERICA: PERCENTAGE OF TOTAL POPULATION LIVING IN LOCALITIES WITH 20 000 OR MORE INHABITANTS, BY MAJOR ADMINISTRATIVE DIVISIONS, 1950 CENSUS ROUND

PORCENTAJE (%) / *PERCENTAGE (%)*

menos de 20 *less than 20*	20 a 40 *20 - 40*	40 a 60 *40 - 60*	60 a 80 *60 - 80*	80 y más *80 or more*

Fuente: Base de datos DEPUALC, 2004. CELADE / CEPAL.
Source: DEPUALC 2004 data base, CELADE / ECLAC.

Nota: Los límites que figuran en este mapa no implican su apoyo y aceptación oficial por las Naciones Unidas.
Note: The limits shown on this map do not imply any expression of support or official acceptance by the United Nations.

Mapa 14 / *Map 14*

AMÉRICA DEL SUR: PORCENTAJE DE LA POBLACIÓN TOTAL EN LOCALIDADES DE 20 MIL Y MÁS HABITANTES, POR DIVISIÓN ADMINISTRATIVA MAYOR, RONDA 2000

SOUTH AMERICA: PERCENTAGE OF TOTAL POPULATION LIVING IN LOCALITIES WITH 20 000 OR MORE INHABITANTS, BY MAJOR ADMINISTRATIVE DIVISIONS, 2000 CENSUS ROUND

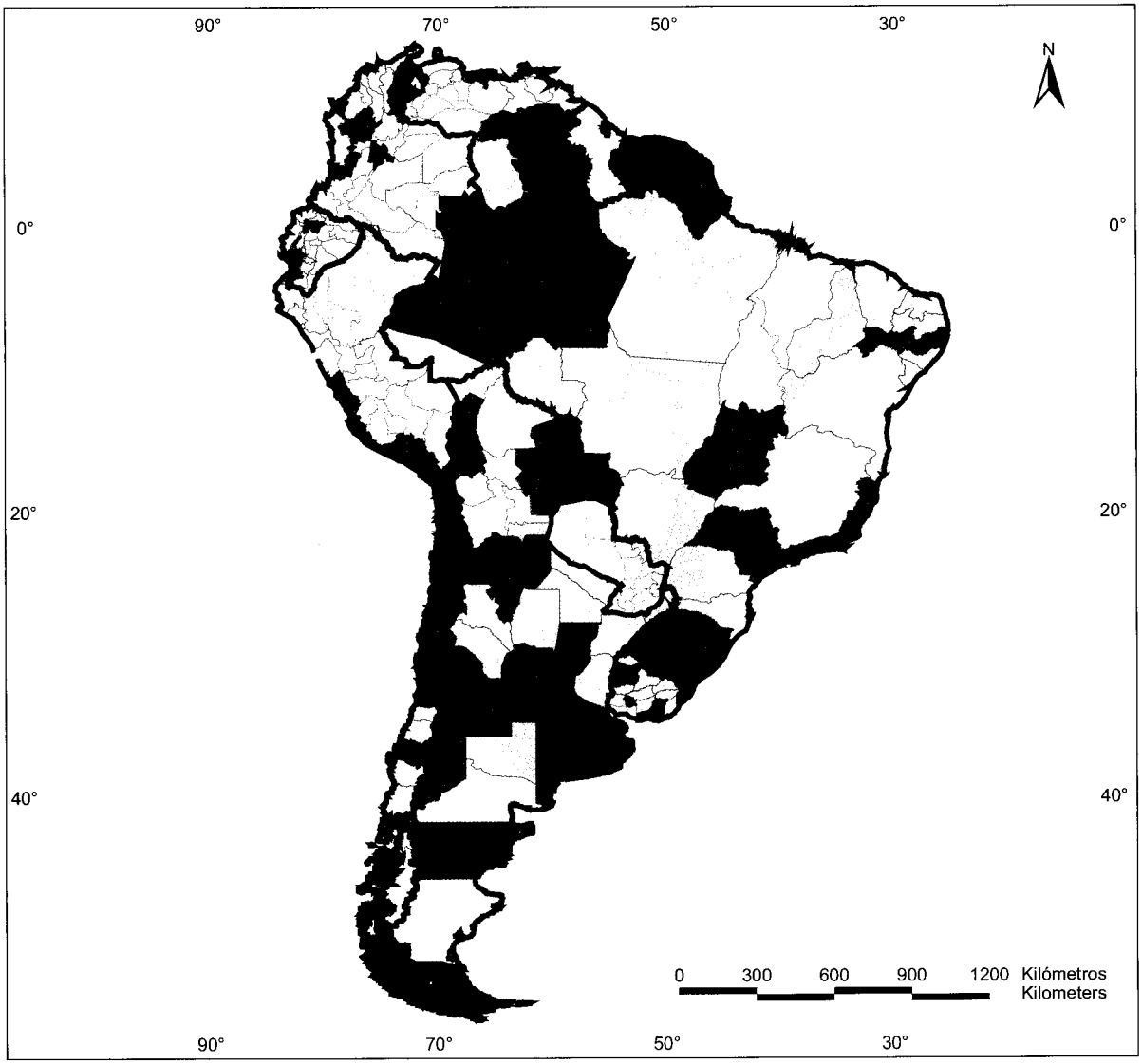

PORCENTAJE (%) / *PERCENTAGE (%)*

menos de 20 *less than 20*	20 a 40 *20 - 40*	40 a 60 *40 - 60*	60 a 80 *60 - 80*	80 y más *80 or more*

Fuente: Base de datos DEPUALC, 2004. CELADE / CEPAL.
Source: DEPUALC 2004 data base, CELADE / ECLAC.

Nota: Los límites que figuran en este mapa no implican su apoyo y aceptación oficial por las Naciones Unidas.

Note: The limits shown on this map do not imply any expression of support or official acceptance by the United Nations.

Mapa 15 / *Map 15*

AMÉRICA DEL SUR: CIUDADES DE 20 MIL Y MÁS HABITANTES, RONDA 1950

SOUTH AMERICA: CITIES WITH 20.000 OR MORE INHABITANTS, 1950 CENSUS ROUND

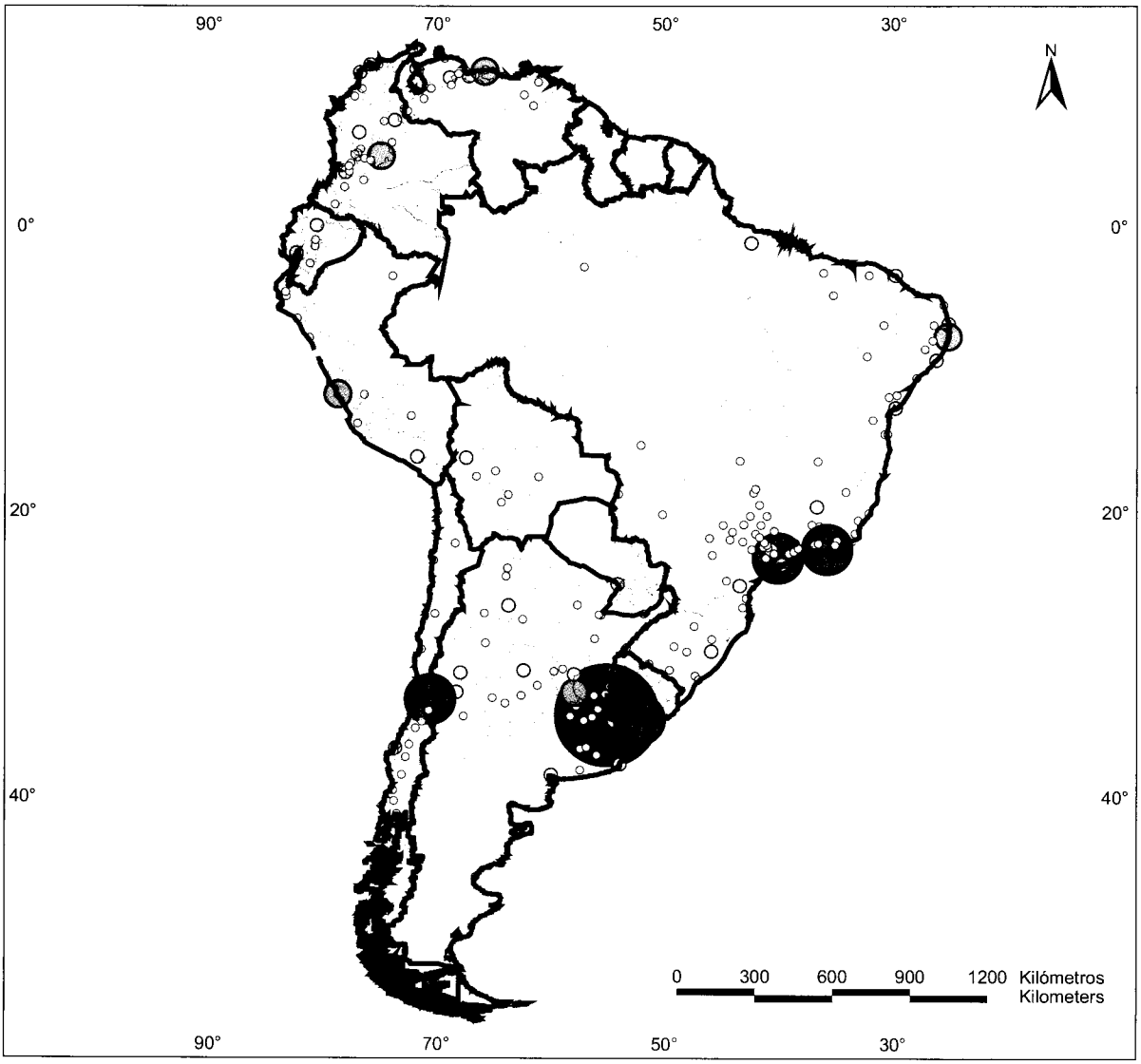

NÚMERO DE HABITANTES / *NUMBER OF INHABITANTS*

20 a 99.9 miles / *20 - 99.9 thousand*	100 a 499.9 miles / *100 - 499.9 thousand*	500 a 999.9 miles / *500 - 999.9 thousand*	1 a 3.9 millones / *1 - 3.9 million*	≥ 4 millones / ≥ *4 million*

Fuente: Base de datos DEPUALC, 2004. CELADE / CEPAL.
Source: DEPUALC 2004 data base, CELADE / ECLAC.

Nota: Los límites que figuran en este mapa no implican su apoyo y aceptación oficial por las Naciones Unidas.

Note: The limits shown on this map do not imply any expression of support or official acceptance by the United Nations.

Mapa 16 / *Map 16*

AMÉRICA DEL SUR: CIUDADES DE 20 MIL Y MÁS HABITANTES, RONDA 2000

SOUTH AMERICA: CITIES WITH 20.000 OR MORE INHABITANTS, 2000 CENSUS ROUND

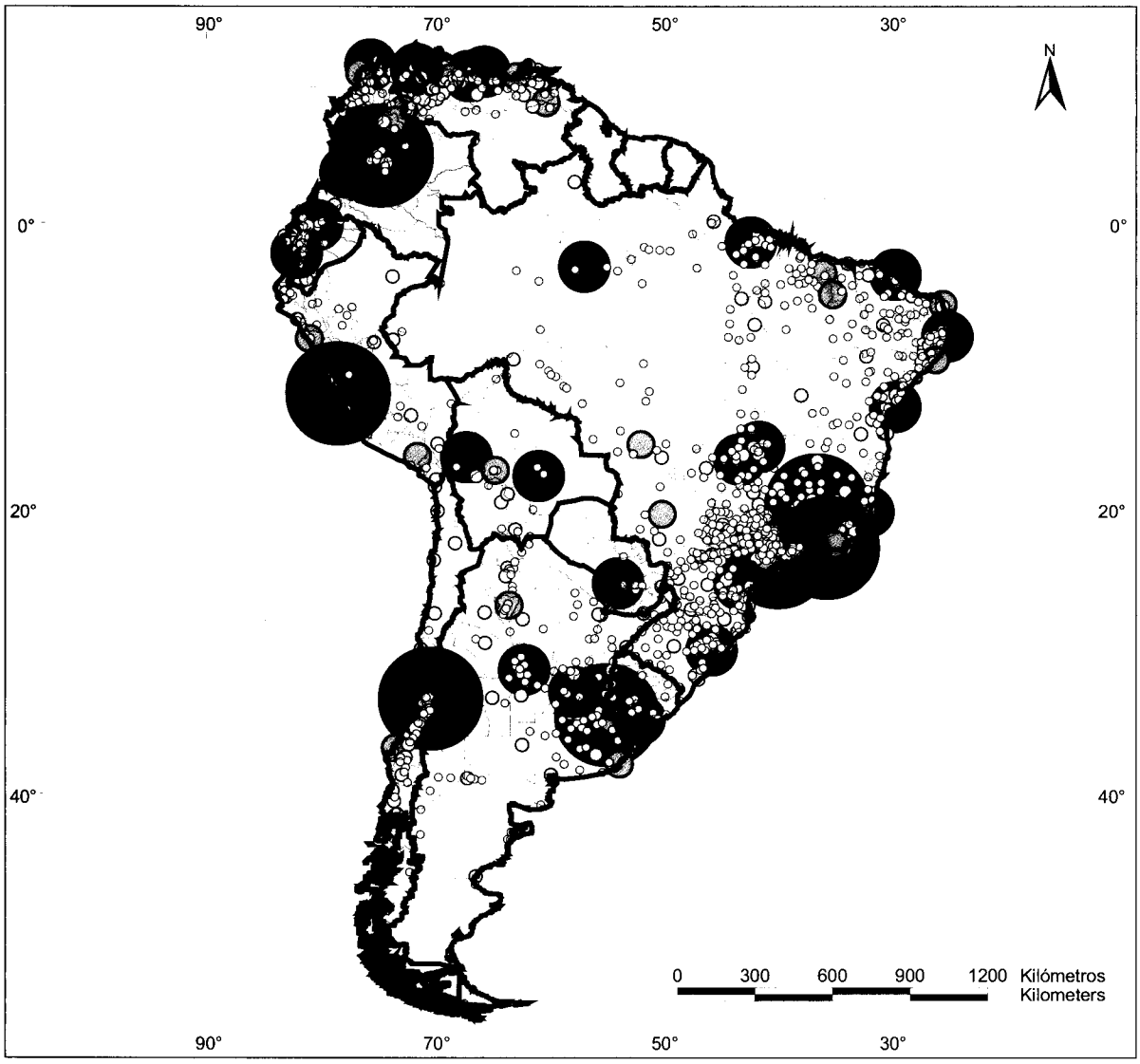

NÚMERO DE HABITANTES / *NUMBER OF INHABITANTS*

20 a 99.9 miles *20 - 99.9 thousand*	100 a 499.99 miles *100 - 499.9 thousand*	500 a 999.99 miles *500 - 999.9 thousand*	1 a 3.9 millones *1 - 3.9 million*	≥ 4 millones *≥ 4 million*

Fuente: Base de datos DEPUALC, 2004. CELADE / CEPAL.
Source: DEPUALC 2004 data base, CELADE / ECLAC.

Nota: Los límites que figuran en este mapa no implican su apoyo y aceptación oficial por las Naciones Unidas.

Note: The limits shown on this map do not imply any expression of support or official acceptance by the United Nations.

Mapa 17 / *Map 17*

AMÉRICA DEL SUR: CIUDADES DE UN MILLÓN Y MÁS HABITANTES, RONDA 1950

SOUTH AMERICA: CITIES WITH 1 MILLION OR MORE INHABITANTS, 1950 CENSUS ROUND

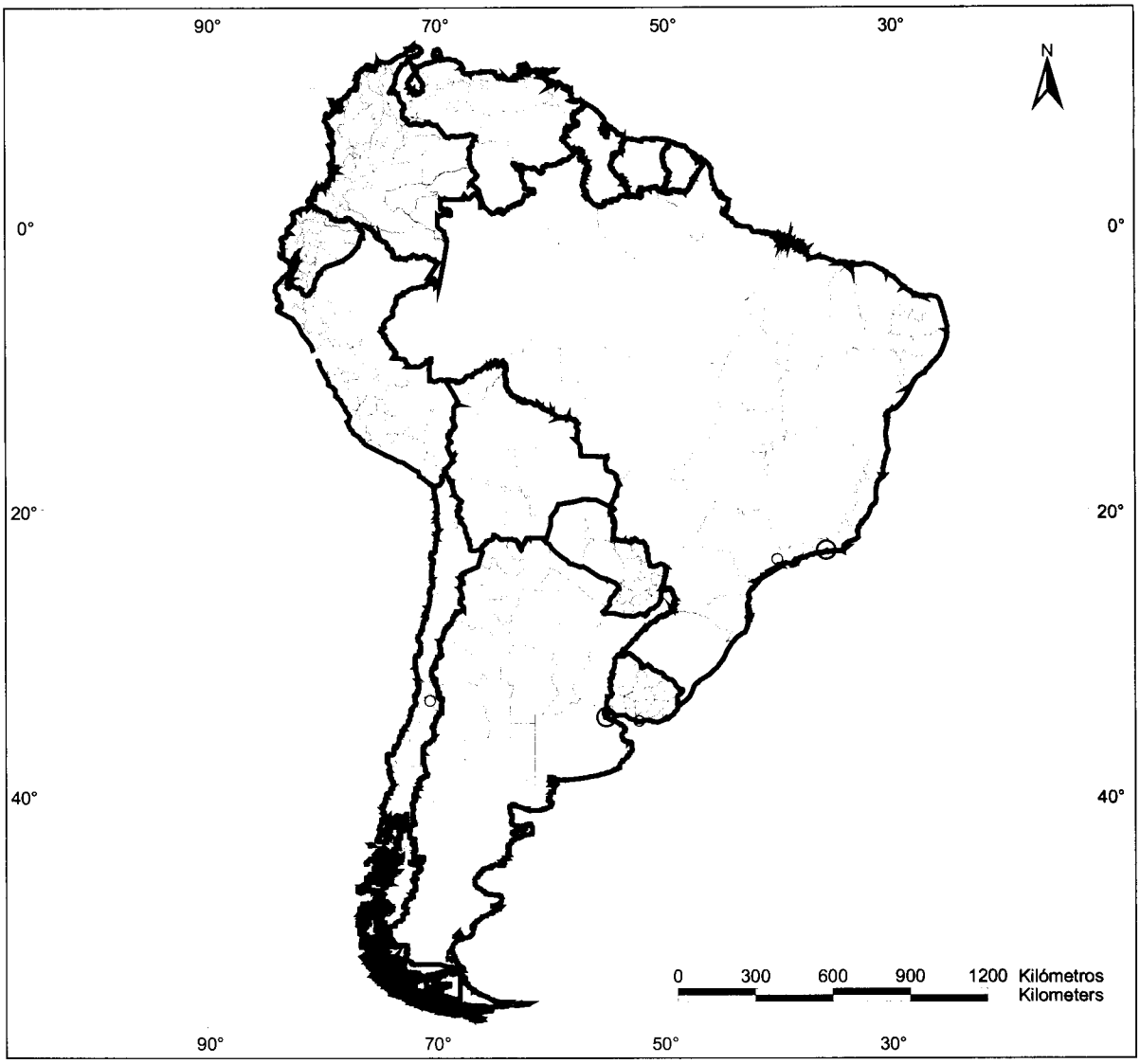

NÚMERO DE HABITANTES / *NUMBER OF INHABITANTS*

1 a 2.49 millones / *1 - 2.49 million*	2.5 a 4.99 millones / *2.5 - 4.99 million*	5 a 7.49 millones / *5 - 7.49 million*	7.5 a 9.99 millones / *7.5 - 9.99 million*	≥10 millones / ≥ *10 million*

Fuente: Base de datos DEPUALC, 2004. CELADE / CEPAL.

Source: DEPUALC 2004 data base, CELADE / ECLAC.

Nota: Los límites que figuran en este mapa no implican su apoyo y aceptación oficial por las Naciones Unidas.

Note: The limits shown on this map do not imply any expression of support or official acceptance by the United Nations.

Mapa 18 / *Map 18*

AMÉRICA DEL SUR: CIUDADES DE UN MILLÓN Y MÁS HABITANTES, RONDA 2000

SOUTH AMERICA: CITIES WITH 1 MILLION OR MORE INHABITANTS, 2000 CENSUS ROUND

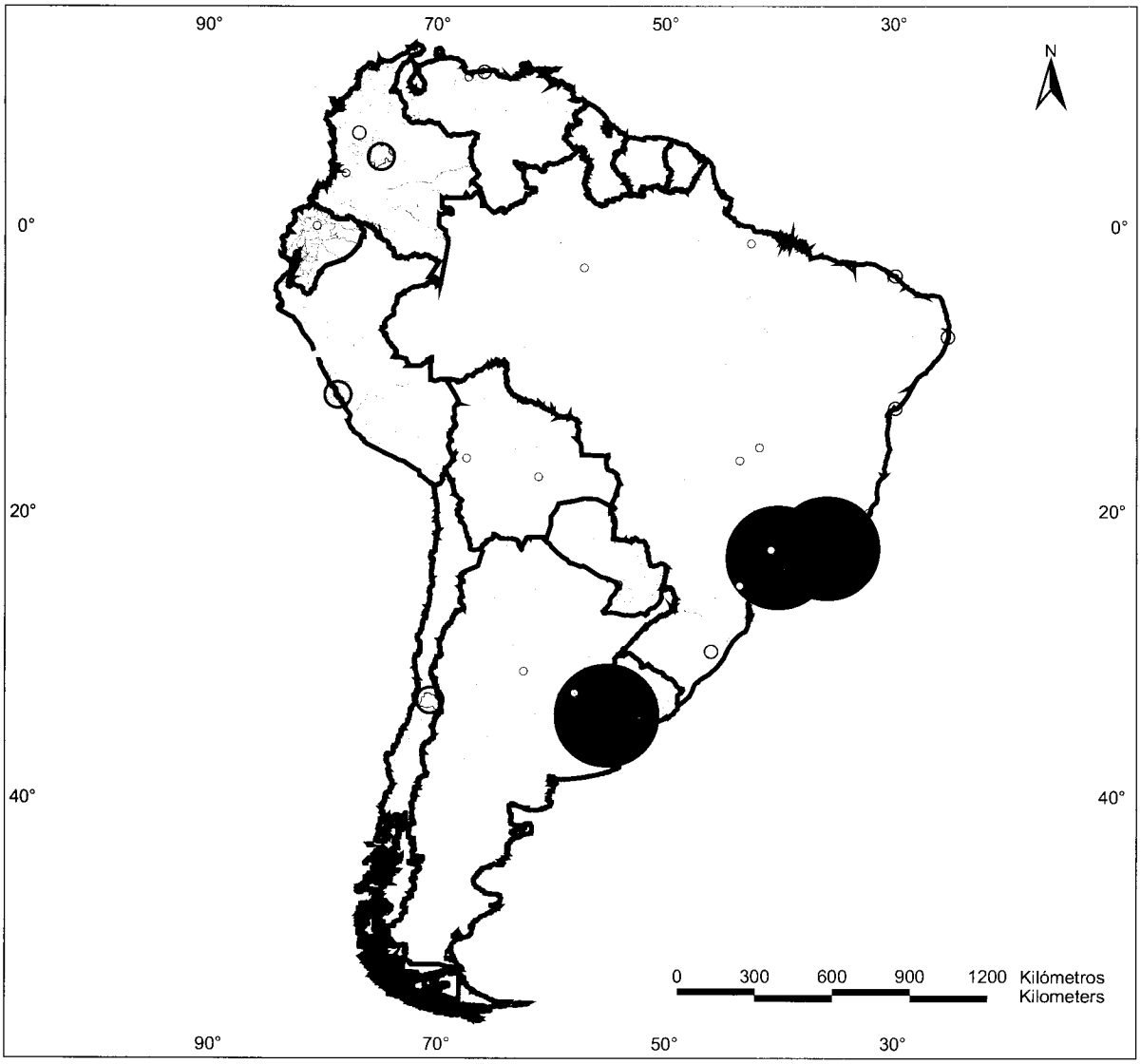

Número de habitantes / Number of inhabitants

1 a 2.49 millones	2.5 a 4.99 millones	5 a 7.49 millones	7.5 a 9.99 millones	10 millones y más
1 - 2.49 millions	*2.5 - 4.99 millions*	*5- 7.49 million*	*7.5 - 9.99 million*	*10 million and more*

Fuente: Base de datos DEPUALC, 2004. CELADE / CEPAL.

Source: DEPUALC 2004 data base, CELADE / ECLAC.

Nota: Los límites que figuran en este mapa no implican su apoyo y aceptación oficial por las Naciones Unidas.

Note: The limits shown on this map do not imply any expression of support or official acceptance by the United Nations.

Mapa 19 / *Map 19*

MESO AMÉRICA: EVOLUCIÓN DE LA POBLACIÓN. 1950–2000

MESO-AMERICA: EVOLUTION OF POPULATION. 1950–2000



Fuente: Base de datos DEPUALC, 2004. CELADE / CEPAL.

Source: DEPUALC 2004 data base, CELADE / ECLAC.

Nota: La escala y la malla de coordenadas corresponden a la representación del año 2000.
Los límites que figuran en este mapa no implican su apoyo y aceptación oficial por las Naciones Unidas.

Note:The scale and coordinate matrix correspond to those of the 2000 representation. The limits shown on this map do not imply any expression of support or official acceptance by the United Nations.

Mapa 20 / *Map 20*

MESO AMÉRICA: TASA DE CRECIMIENTO DE LA POBLACIÓN TOTAL, POR DIVISIÓN ADMINISTRATIVA MAYOR. 1950–2000

MESO-AMERICA: TOTAL POPULATION GROWTH RATE, BY MAJOR ADMINISTRATIVE DIVISIONS. 1950–2000

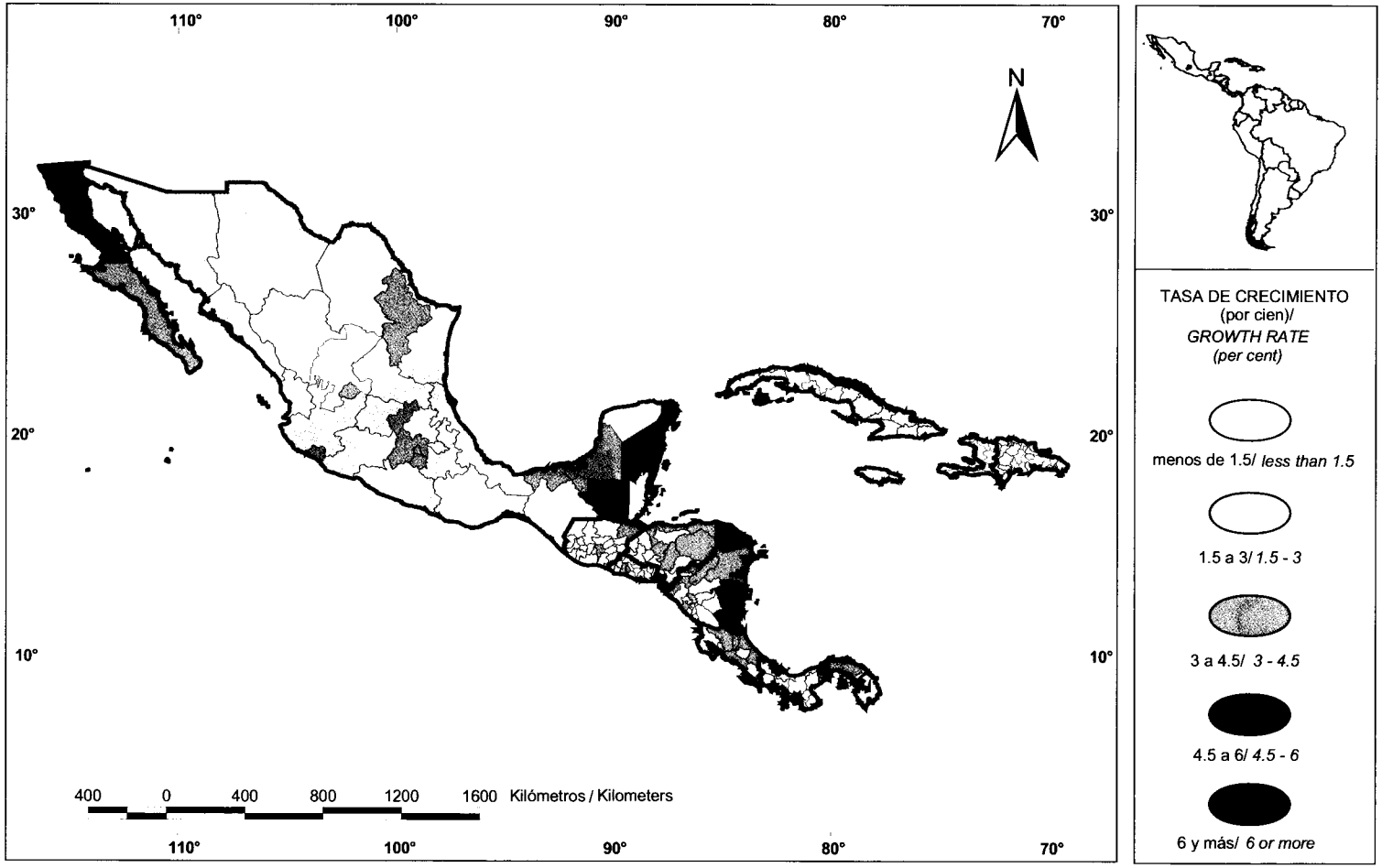

Fuente: Base de datos DEPUALC, 2004. CELADE / CEPAL.
Source: DEPUALC 2004 data base, CELADE / ECLAC.

Nota: Los límites que figuran en este mapa no implican su apoyo y aceptación oficial por las Naciones Unidades.

Note: The limits shown on this map do not imply any expression of support or official acceptance by the United Nations..

Mapa 21 / *Map 21*

MESO AMÉRICA: DENSIDAD DE POBLACIÓN, POR DIVISIÓN ADMINISTRATIVA MAYOR, RONDA 1950

MESO-AMERICA: POPULATION DENSITY, BY MAJOR ADMINISTRATIVE DIVISIONS, 1950 CENSUS ROUND

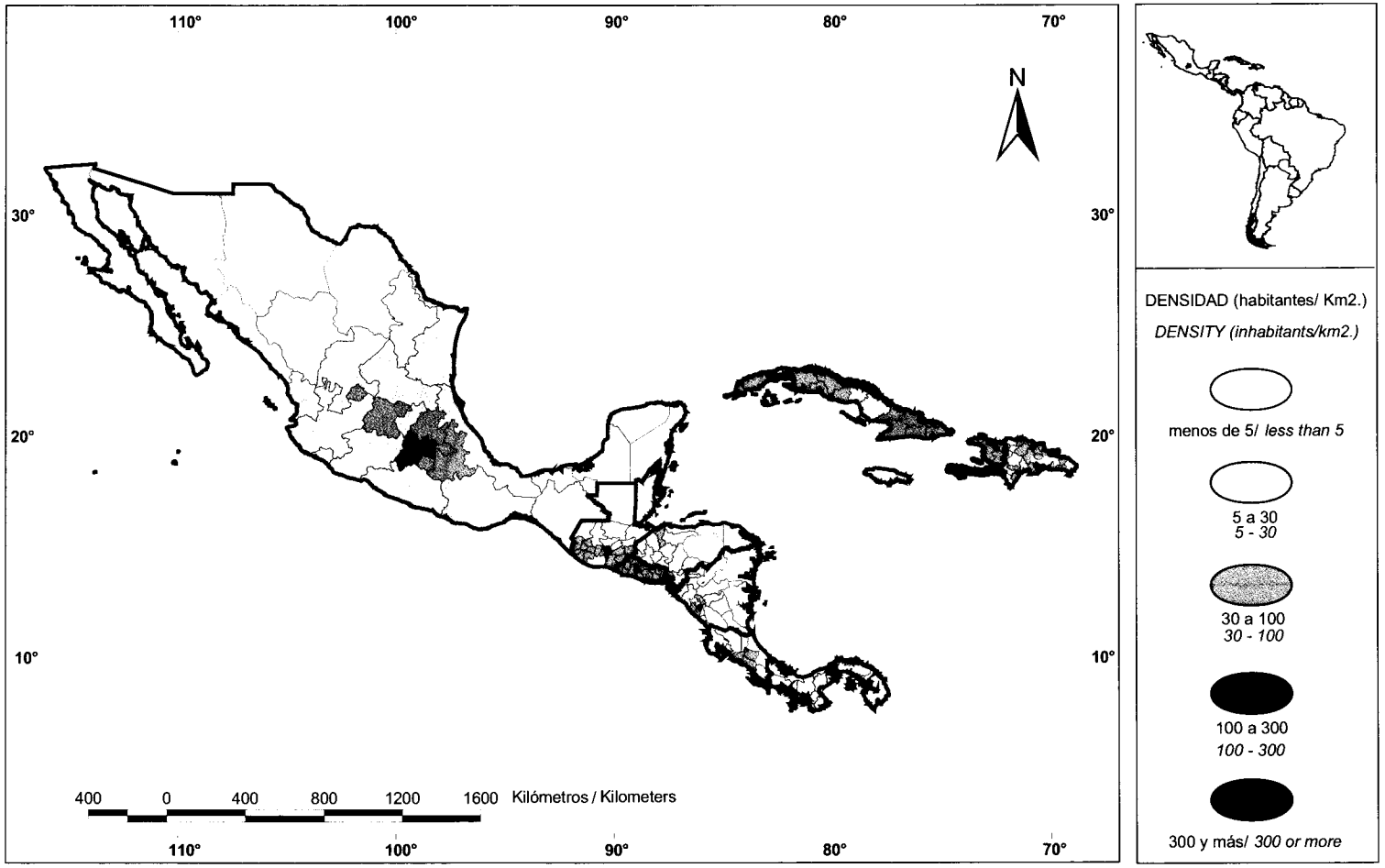

Fuente: Base de datos DEPUALC, 2004. CELADE / CEPAL.
Source: DEPUALC 2004 data base, CELADE / ECLAC.

Nota:Los límites que figuran en este mapa no implican su apoyo y aceptación oficial por las Naciones Unidades.

Note:The limits shown on this map do not imply any expression of support or official acceptance by the United Nations.

Mapa 22 / *Map 22*

MESO AMÉRICA: DENSIDAD DE POBLACIÓN, POR DIVISIÓN ADMINISTRATIVA MAYOR, RONDA 2000

MESO-AMERICA: POPULATION DENSITY, BY MAJOR ADMINISTRATIVE DIVISIONS, 2000 CENSUS ROUND

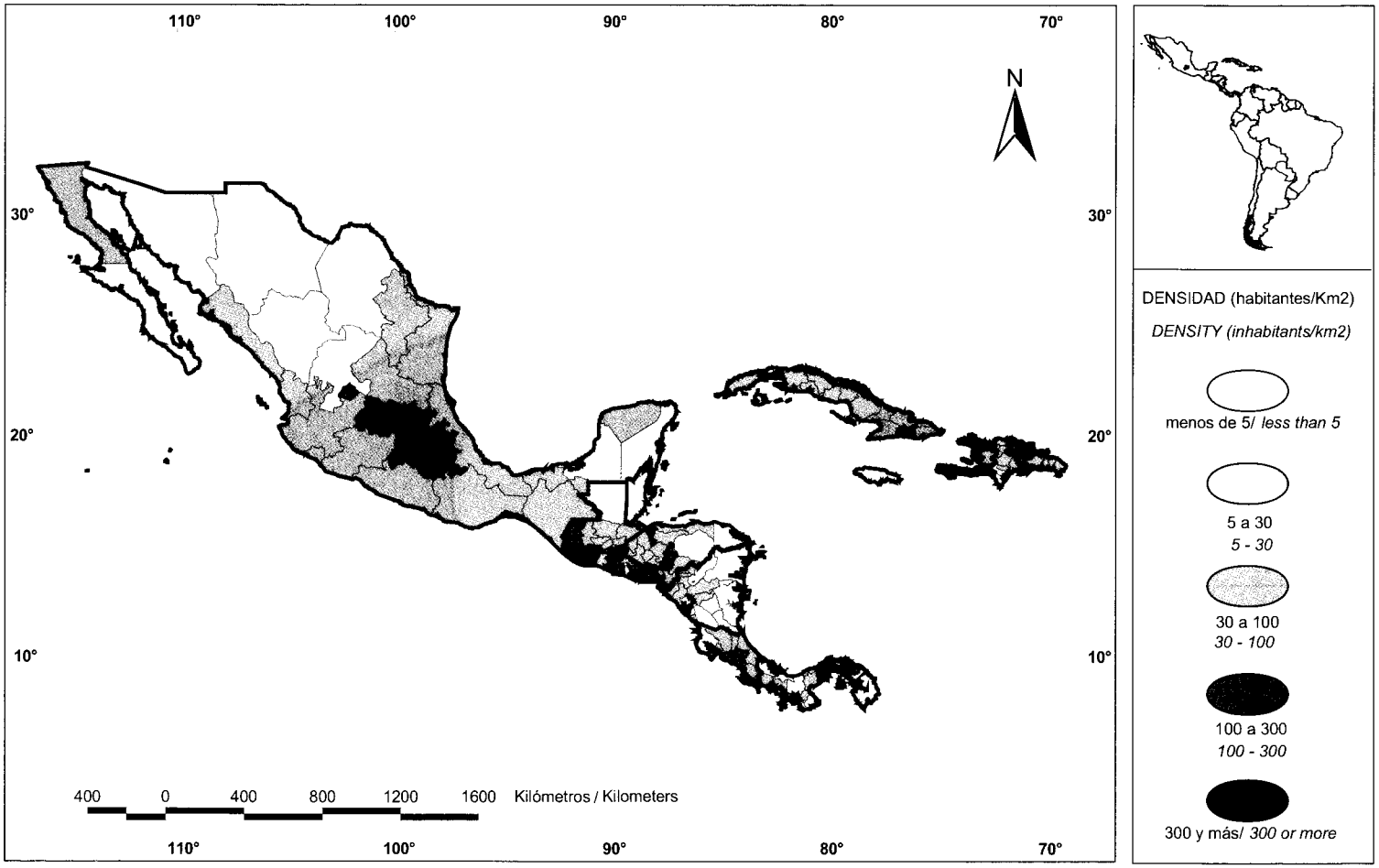

Fuente: Base de datos DEPUALC, 2004. CELADE / CEPAL.
Source: DEPUALC 2004 data base, CELADE / ECLAC.

Nota:Los límites que figuran en este mapa no implican su apoyo y aceptación oficial por las Naciones Unidades.

Note:The limits shown on this map do not imply any expression of support or official acceptance by the United Nations.

Mapa 23 / *Map 23*

MESO AMÉRICA: PORCENTAJE DE POBLACIÓN URBANA, POR DIVISIÓN ADMINISTRATIVA MAYOR, RONDA 1950

MESO-AMERICA: PERCENTAGE OF URBAN POPULATION, BY MAJOR ADMINISTRATIVE DIVISIONS, 1950 CENSUS ROUND

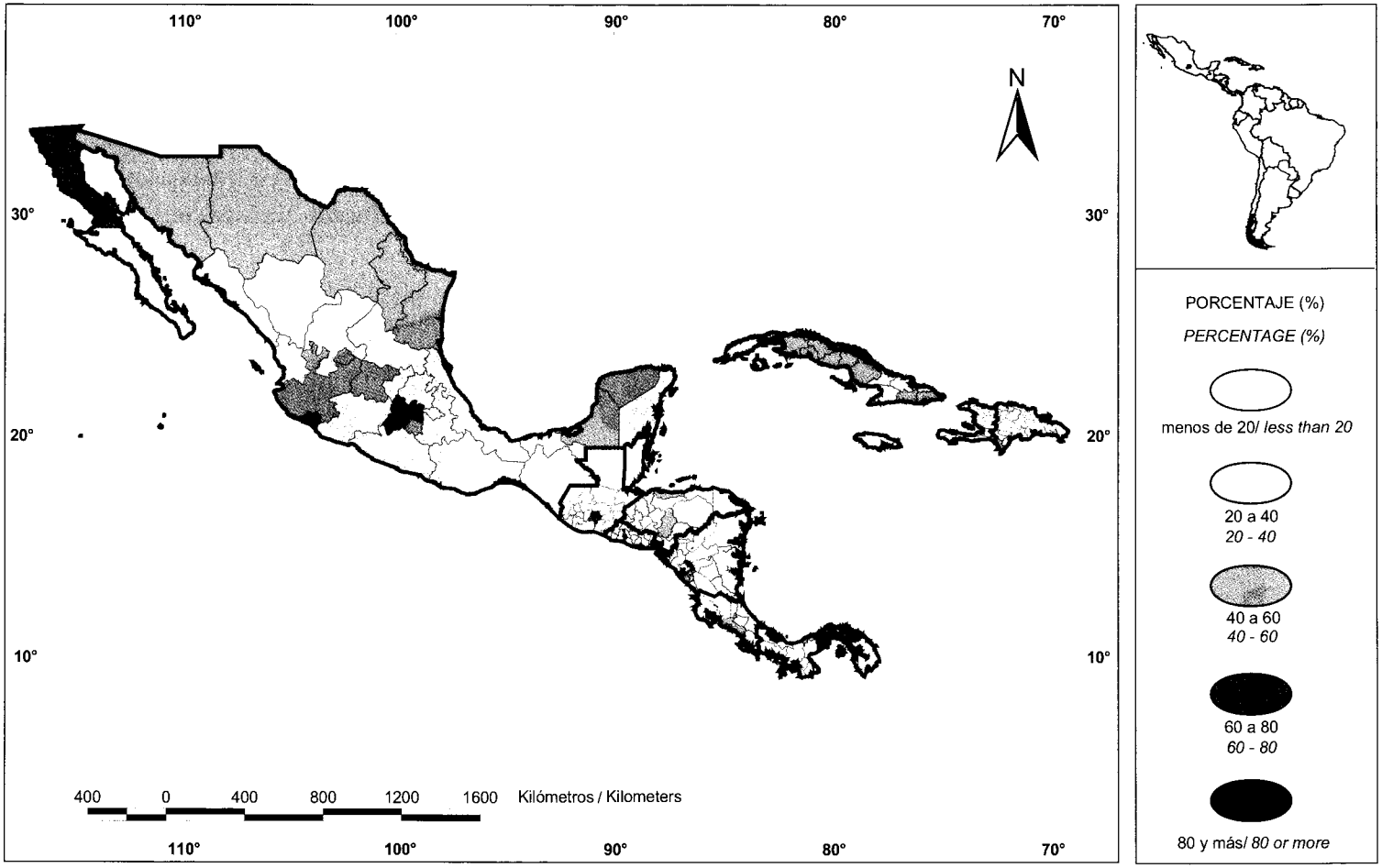

Fuente: Base de datos DEPUALC, 2004. CELADE / CEPAL.

Source: DEPUALC 2004 data base, CELADE / ECLAC.

Nota: Los límites que figuran en este mapa no implican su apoyo y aceptación oficial por las Naciones Unidades.

Note: The limits shown on this map do not imply any expression of support or official acceptance by the United Nations.

Mapa 24 / *Map 24*

MESO AMÉRICA: PORCENTAJE DE POBLACIÓN URBANA, POR DIVISIÓN ADMINISTRATIVA MAYOR, RONDA 2000

MESO-AMERICA: PERCENTAGE OF URBAN POPULATION, BY MAJOR ADMINISTRATIVE DIVISIONS, 2000 CENSUS ROUND

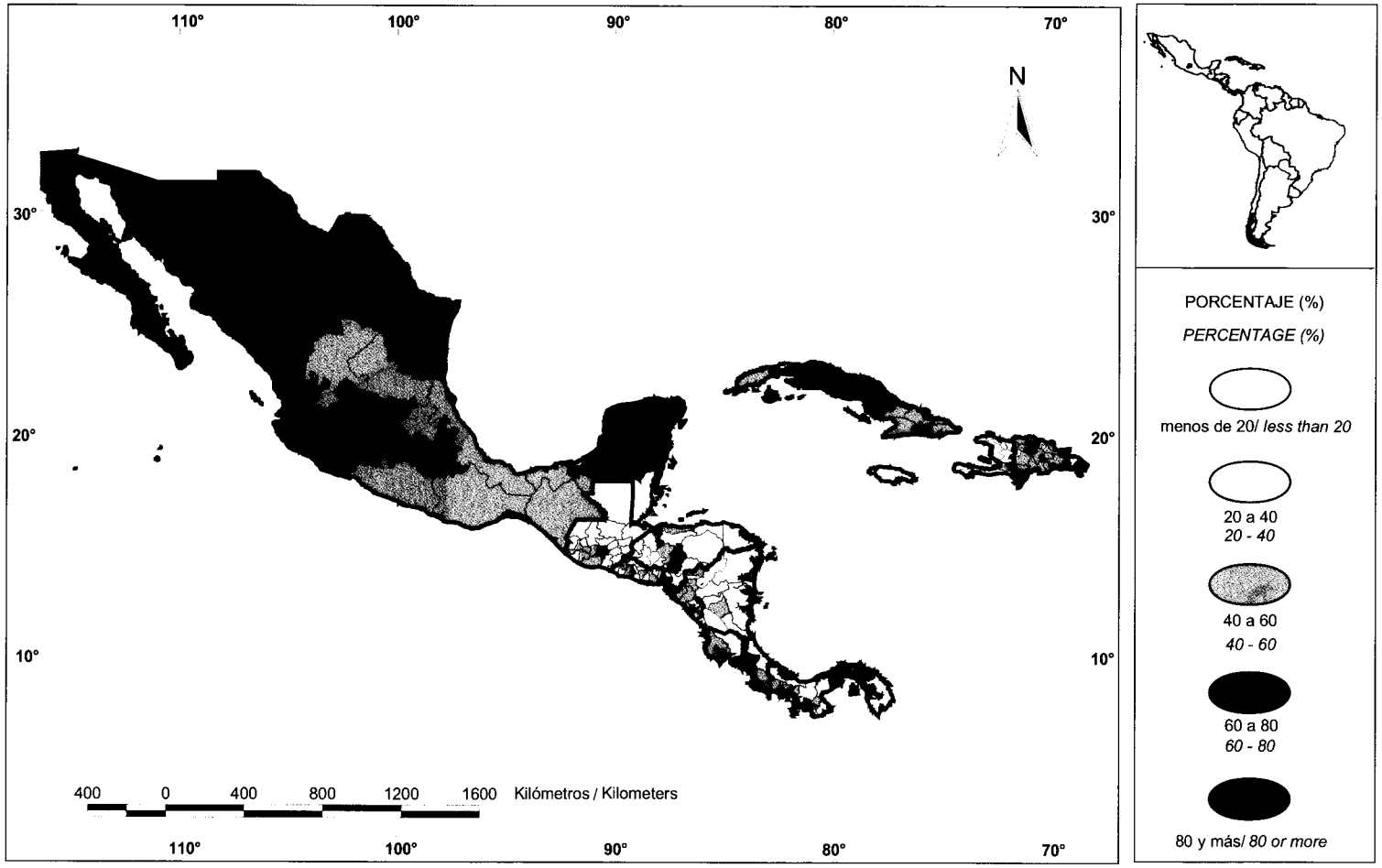

Fuente: Base de datos DEPUALC, 2004. CELADE / CEPAL.

Source: DEPUALC 2004 data base, CELADE / ECLAC.

Nota: Los límites que figuran en este mapa no implican su apoyo y aceptación oficial por las Naciones Unidades.

Note: The limits shown on this map do not imply any expression of support or official acceptance by the United Nations.

Mapa 25 / *Map 25*

MESO AMÉRICA: TASA DE CRECIMIENTO DE LA POBLACIÓN URBANA, POR DIVISIÓN ADMINISTRATIVA MAYOR. 1950–2000

MESO-AMERICA: GROWTH RATE OF URBAN POPULATION, BY MAJOR ADMINISTRATIVE DIVISIONS. 1950–2000

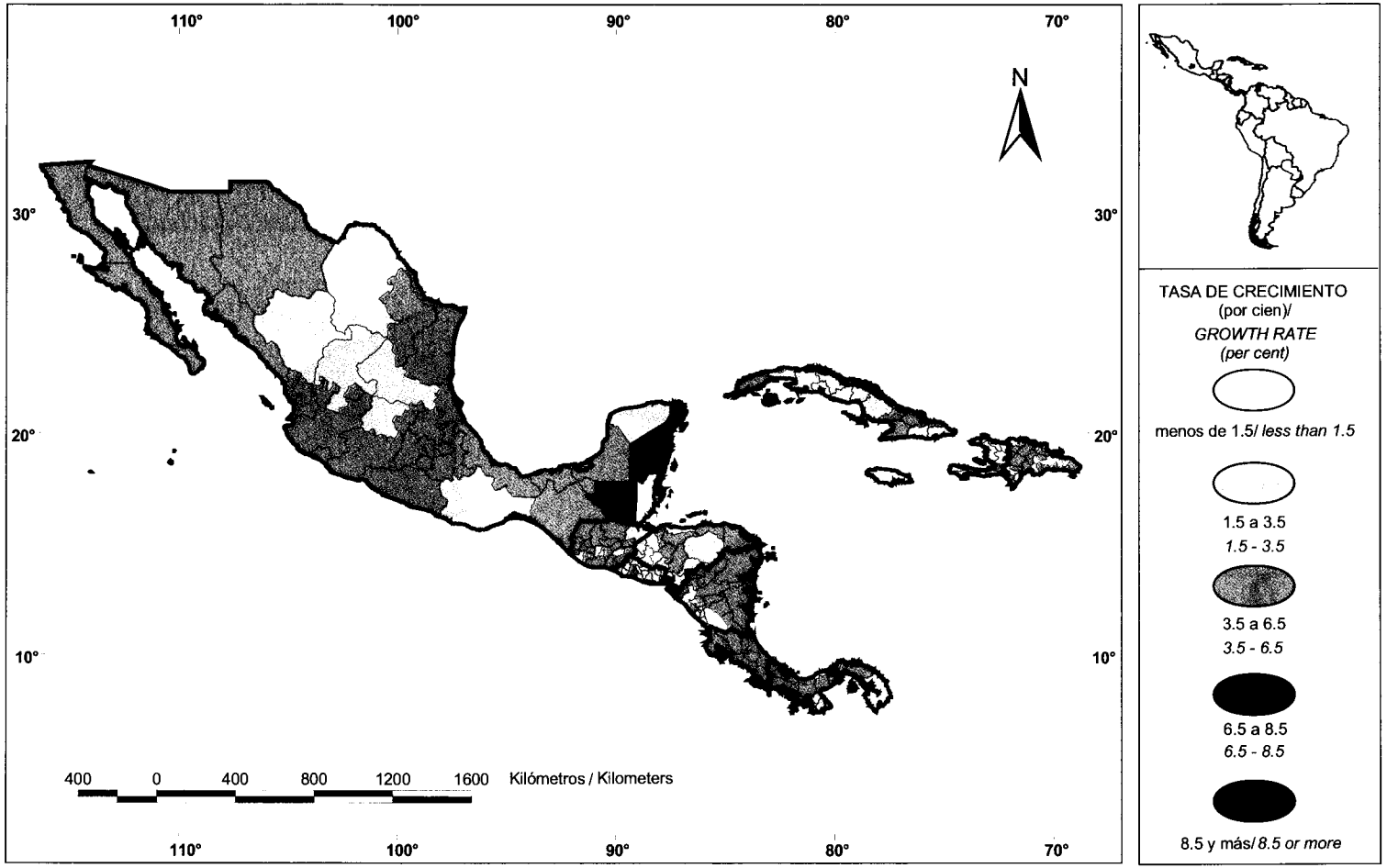

Fuente: Base de datos DEPUALC, 2004. CELADE / CEPAL.

Source: DEPUALC 2004 data base, CELADE / ECLAC.

Nota: Los límites que figuran en este mapa no implican su apoyo y aceptación oficial por las Naciones Unidades.

Note: The limits shown on this map do not imply any expression of support or official acceptance by the United Nations.

Mapa 26 / *Map 26*

MESO AMÉRICA: DIFERENCIA DE CRECIMIENTO URBANO – RURAL, POR DIVISIÓN ADMINISTRATIVA MAYOR. 1950-2000

MESO-AMERICA: URBAN AND RURAL POPULATION GROWTH DIFFERENTIAL, BY MAJOR ADMINISTRATIVE DIVISIONS. 1950-2000

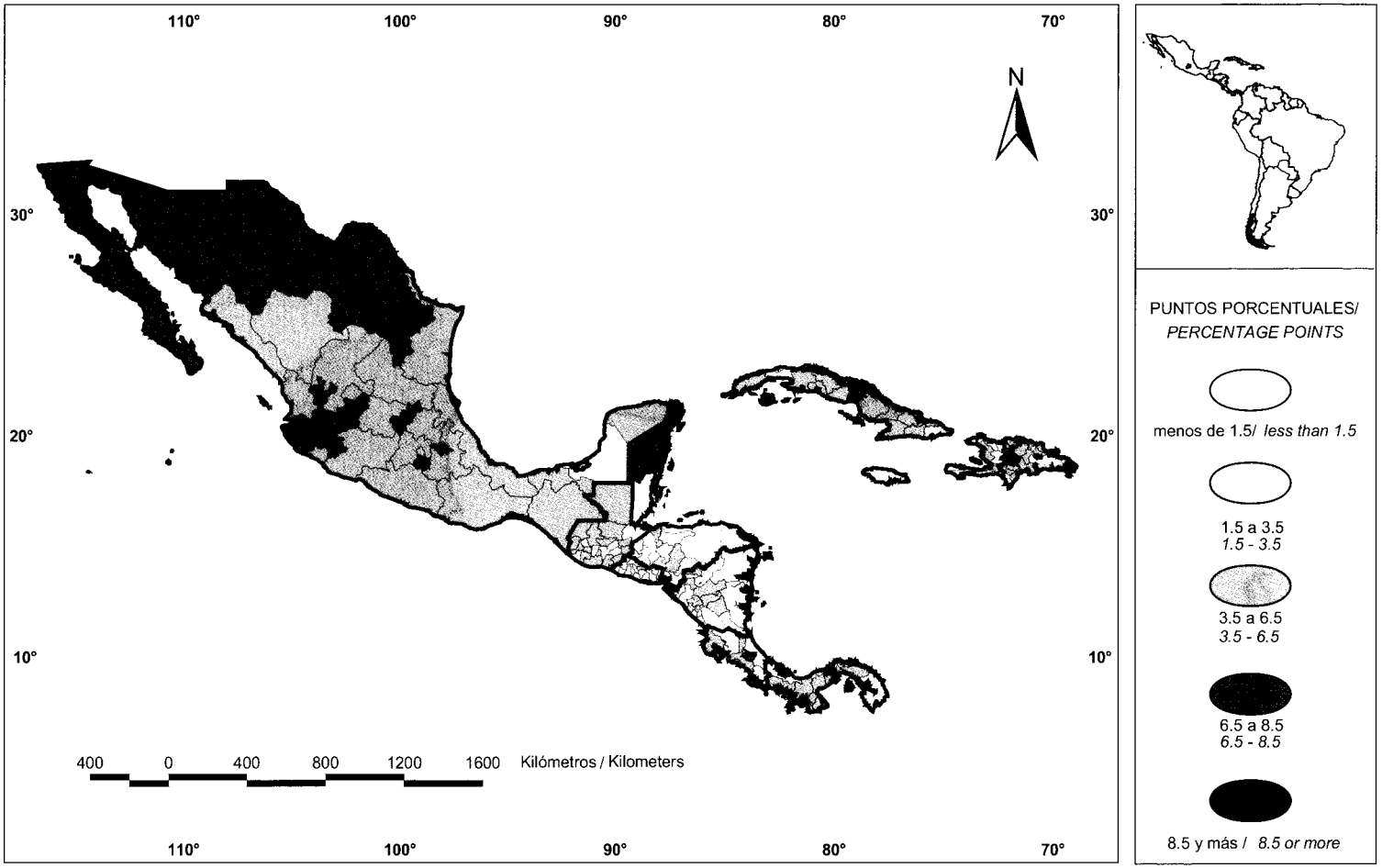

Fuente: Base de datos DEPUALC, 2004. CELADE / CEPAL.

Source: DEPUALC 2004 data base, CELADE / ECLAC.

Nota: Los límites que figuran en este mapa no implican su apoyo y aceptación oficial por las Naciones Unidades.

Note: The limits shown on this map do not imply any expression of support or official acceptance by the United Nations.

Mapa 27 / *Map 27*

MESO AMÉRICA: TASA DE URBANIZACIÓN, POR DIVISIÓN ADMINISTRATIVA MAYOR. 1950–2000

MESO-AMERICA: URBANIZATION RATES, BY MAJOR ADMINISTRATIVE DIVISIONS. 1950–2000

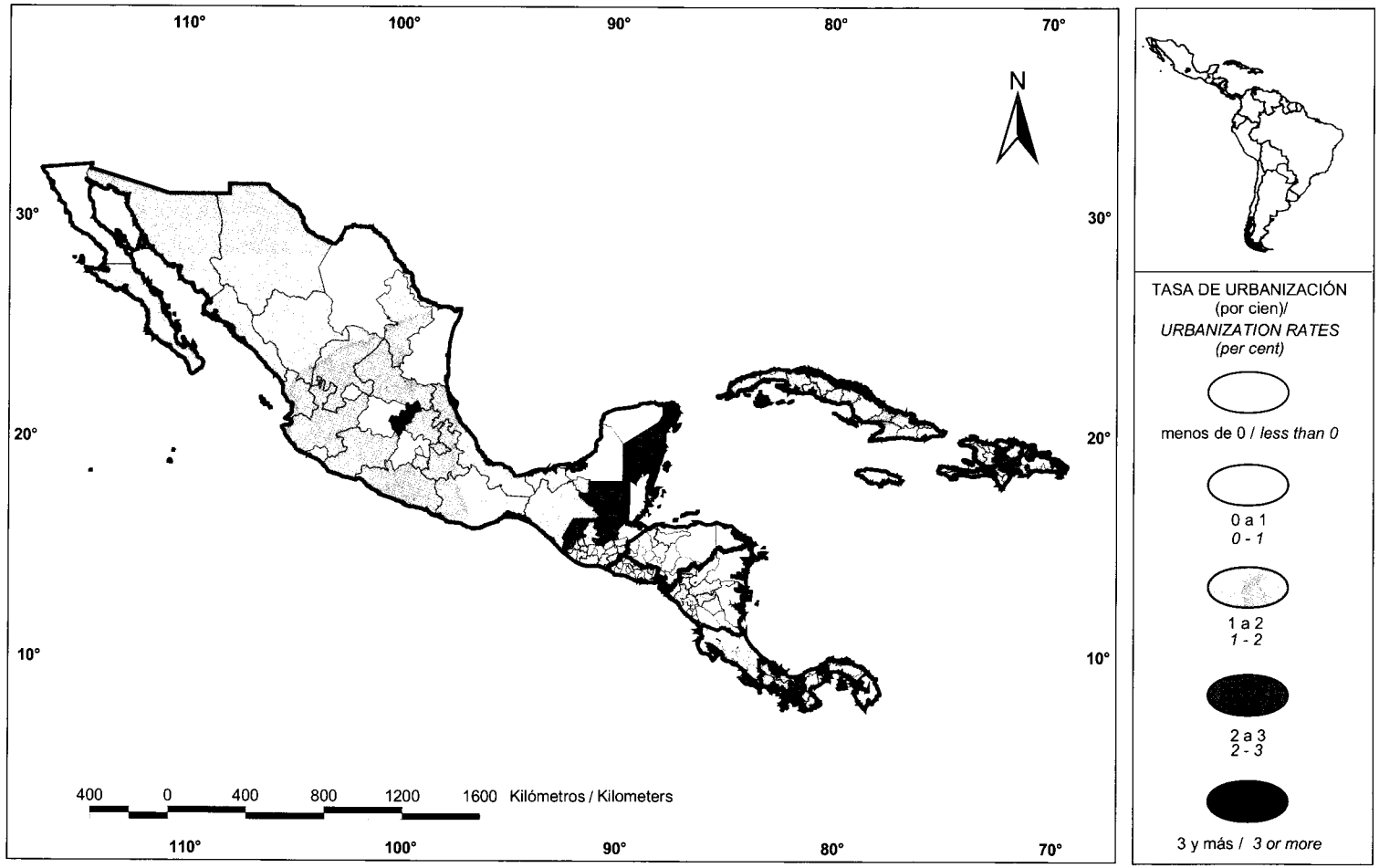

Fuente: Base de datos DEPUALC, 2004. CELADE / CEPAL.

Source: DEPUALC 2004 data base, CELADE / ECLAC.

Nota: Los límites que figuran en este mapa no implican su apoyo y aceptación oficial por las Naciones Unidades.

Note: The limits shown on this map do not imply any expression of support or official acceptance by the United Nations.

Mapa 28 / *Map 28*

MESO AMÉRICA: PORCENTAJE DE LA POBLACIÓN TOTAL EN LOCALIDADES DE 2 MIL Y MÁS HABITANTES, POR DIVISIÓN ADMINISTRATIVA MAYOR, RONDA 1950

MESO-AMERICA: PERCENTAGE OF TOTAL POPULATION LIVING IN LOCALITIES WITH 2 000 OR MORE INHABITANTS, BY MAJOR ADMINISTRATIVE DIVISIONS, 1950 CENSUS ROUND

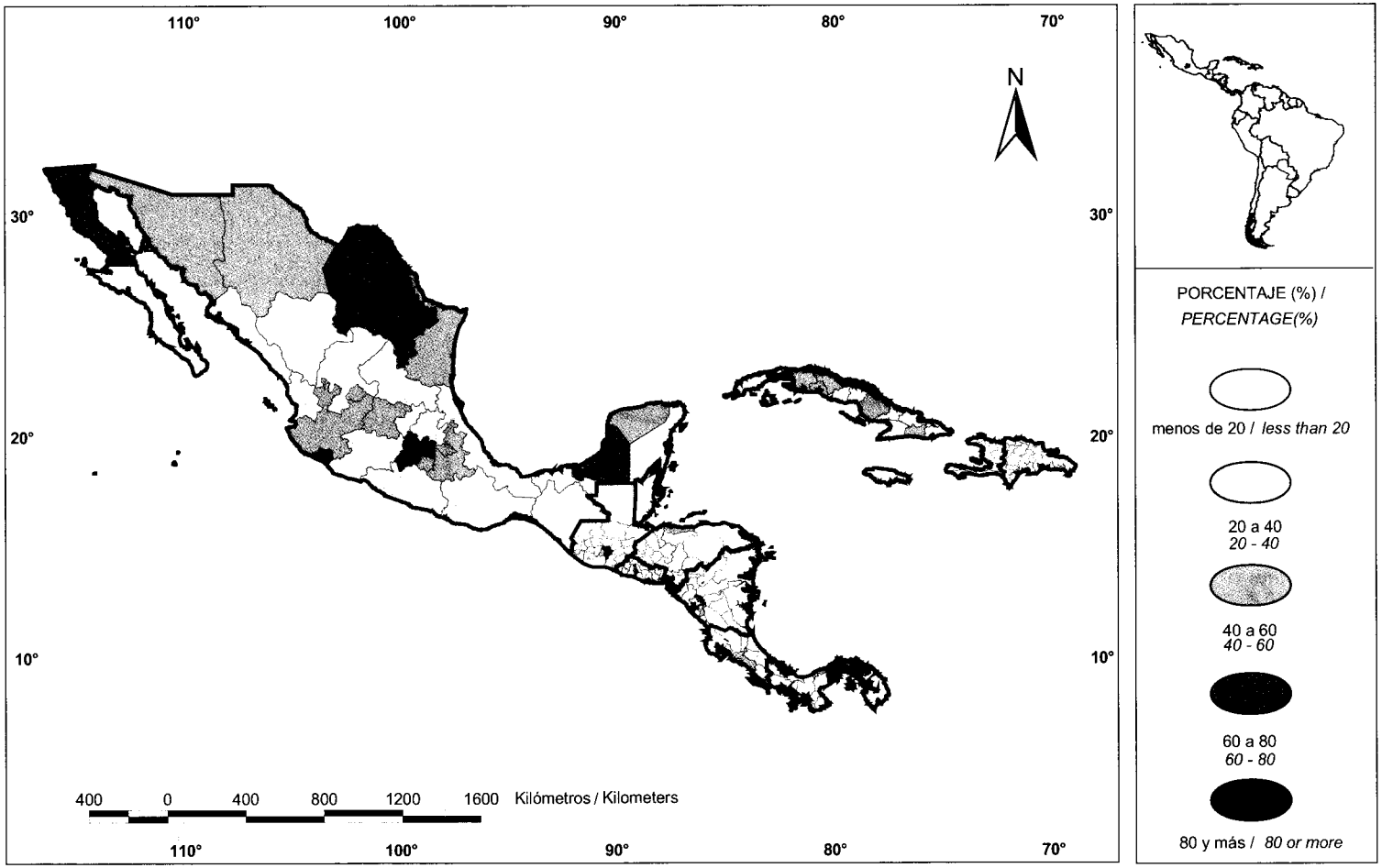

Fuente: Base de datos DEPUALC, 2004. CELADE / CEPAL.
Source: DEPUALC 2004 data base, CELADE / ECLAC.

Nota: Los límites que figuran en este mapa no implican su apoyo y aceptación oficial por las Naciones Unidades.
Note: The limits shown on this map do not imply any expression of support or official acceptance by the United Nations.

Mapa 29 / *Map 29*

MESO AMÉRICA: PORCENTAJE DE LA POBLACIÓN TOTAL EN LOCALIDADES DE 2 MIL Y MÁS HABITANTES, POR DIVISIÓN ADMINISTRATIVA MAYOR, RONDA 2000

MESO-AMERICA: PERCENTAGE OF TOTAL POPULATION LIVING IN LOCALITIES WITH 2 000 OR MORE INHABITANTS, BY MAJOR ADMINISTRATIVE DIVISIONS, 2000 CENSUS ROUND

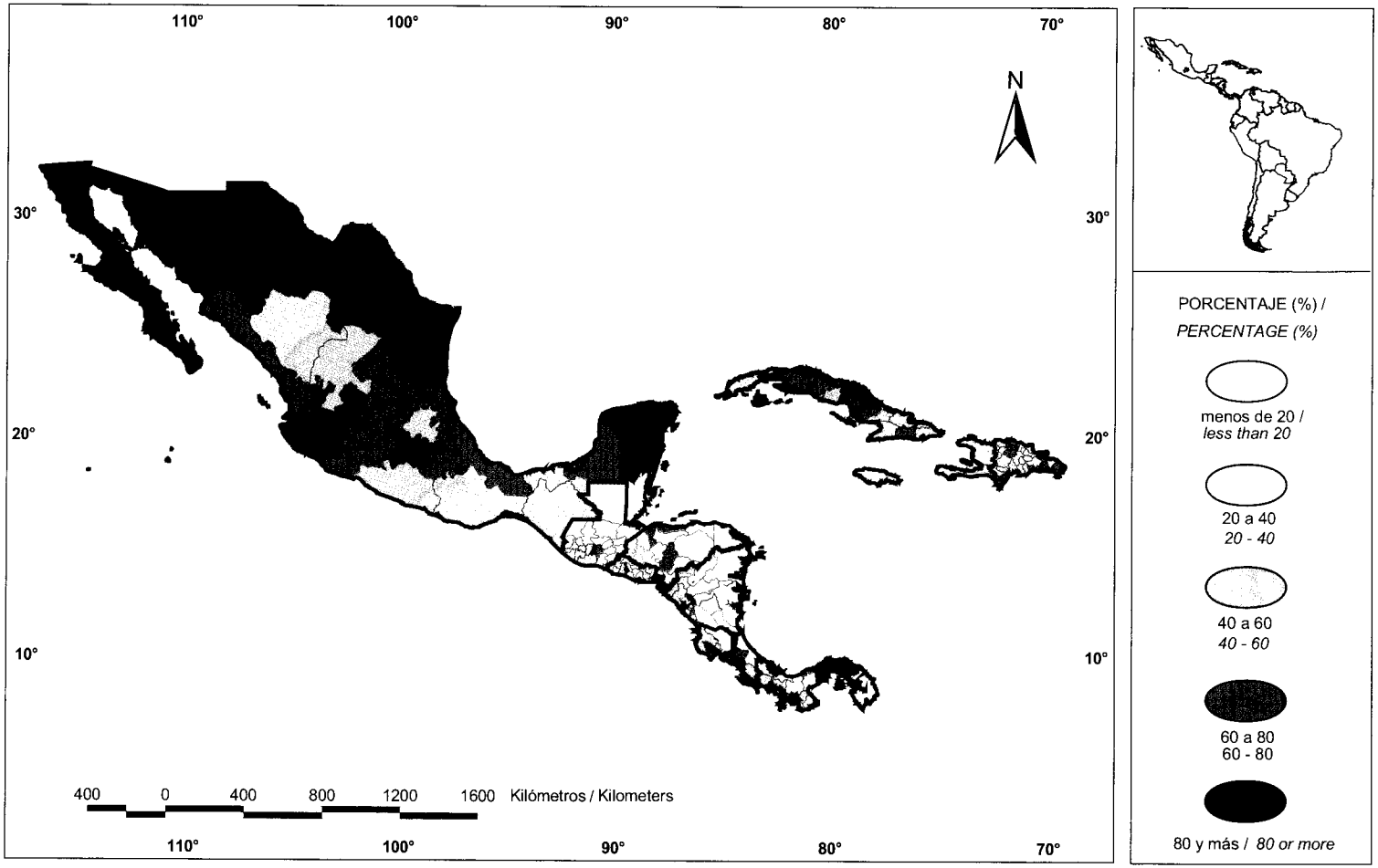

Fuente: Base de datos DEPUALC, 2004. CELADE / CEPAL.
Source: DEPUALC 2004 data base, CELADE / ECLAC.

Nota: Los límites que figuran en este mapa no implican su apoyo y aceptación oficial por las Naciones Unidades.
Note: The limits shown on this map do not imply any expression of support or official acceptance by the United Nations.

Mapa 30 / *Map 30*

MESO AMÉRICA: TASA DE CRECIMIENTO EN LOCALIDADES DE 2 MIL Y MÁS HABITANTES, POR DIVISIÓN ADMINISTRATIVA MAYOR. 1950–2000

MESO-AMERICA: GROWTH RATE OF POPULATION RESIDING IN LOCALITIES WITH 2.000 OR MORE INHABITANTS, BY MAJOR ADMINISTRATIVE DIVISIONS. 1950–2000

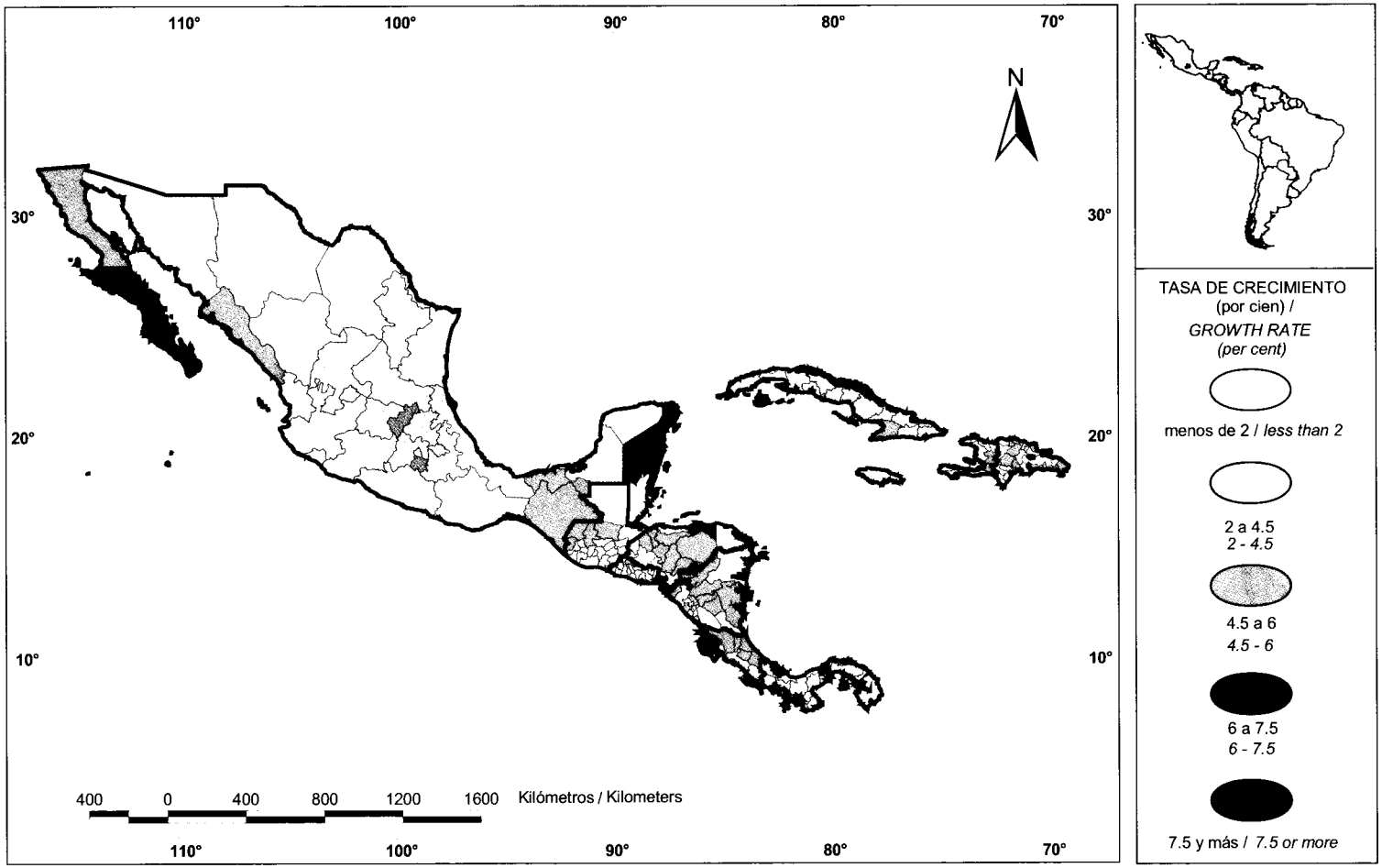

Fuente: Base de datos DEPUALC, 2004. CELADE / CEPAL.
Source: DEPUALC 2004 data base, CELADE / ECLAC.

Nota: Los límites que figuran en este mapa no implican su apoyo y aceptación oficial por las Naciones Unidades.
Note: The limits shown on this map do not imply any expression of support or official acceptance by the United Nations.

Mapa 31 / *Map 31*

MESO AMÉRICA: PORCENTAJE DE LA POBLACIÓN TOTAL EN LOCALIDADES DE 20 MIL Y MÁS HABITANTES, POR DIVISIÓN ADMINISTRATIVA MAYOR, RONDA 1950

MESO-AMERICA: PERCENTAGE OF TOTAL POPULATION LIVING IN LOCALITIES WITH 20 000 OR MORE INHABITANTS, BY MAJOR ADMINISTRATIVE DIVISIONS, 1950 CENSUS ROUND

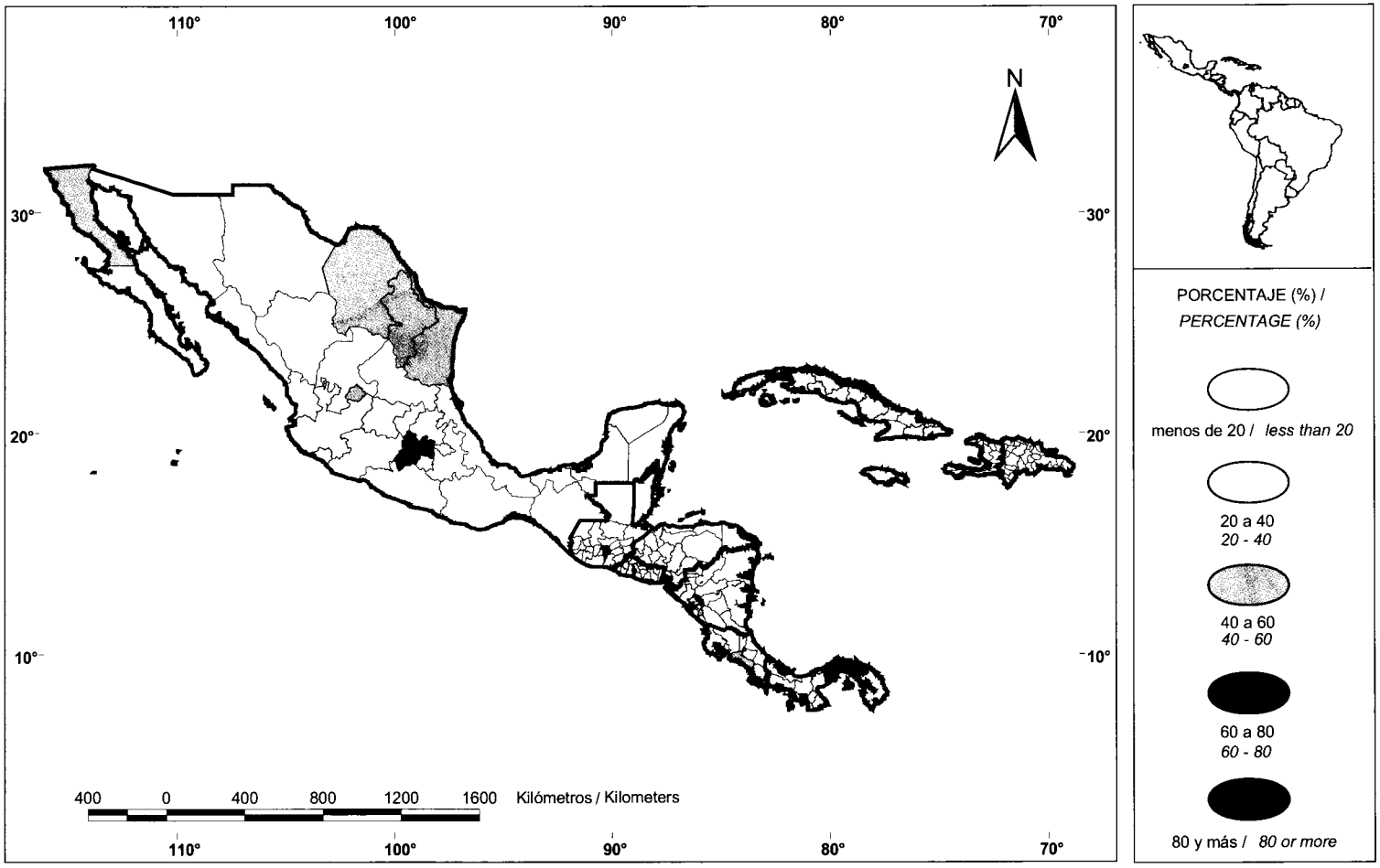

Fuente: Base de datos DEPUALC, 2004. CELADE / CEPAL.

Source: DEPUALC 2004 data base, CELADE / ECLAC.

Nota: Los límites que figuran en este mapa no implican su apoyo y aceptación oficial por las Naciones Unidades.

Note: The limits shown on this map do not imply any expression of support or official acceptance by the United Nations.

Mapa 32 / *Map 32*

MESO AMÉRICA: PORCENTAJE DE LA POBLACIÓN TOTAL EN LOCALIDADES DE 20 MIL Y MÁS HABITANTES, POR DIVISIÓN ADMINISTRATIVA MAYOR, RONDA 2000

MESO-AMERICA: PERCENTAGE OF TOTAL POPULATION LIVING IN LOCALITIES WITH 20 000 OR MORE INHABITANTS, BY MAJOR ADMINISTRATIVE DIVISIONS, 2000 CENSUS ROUND

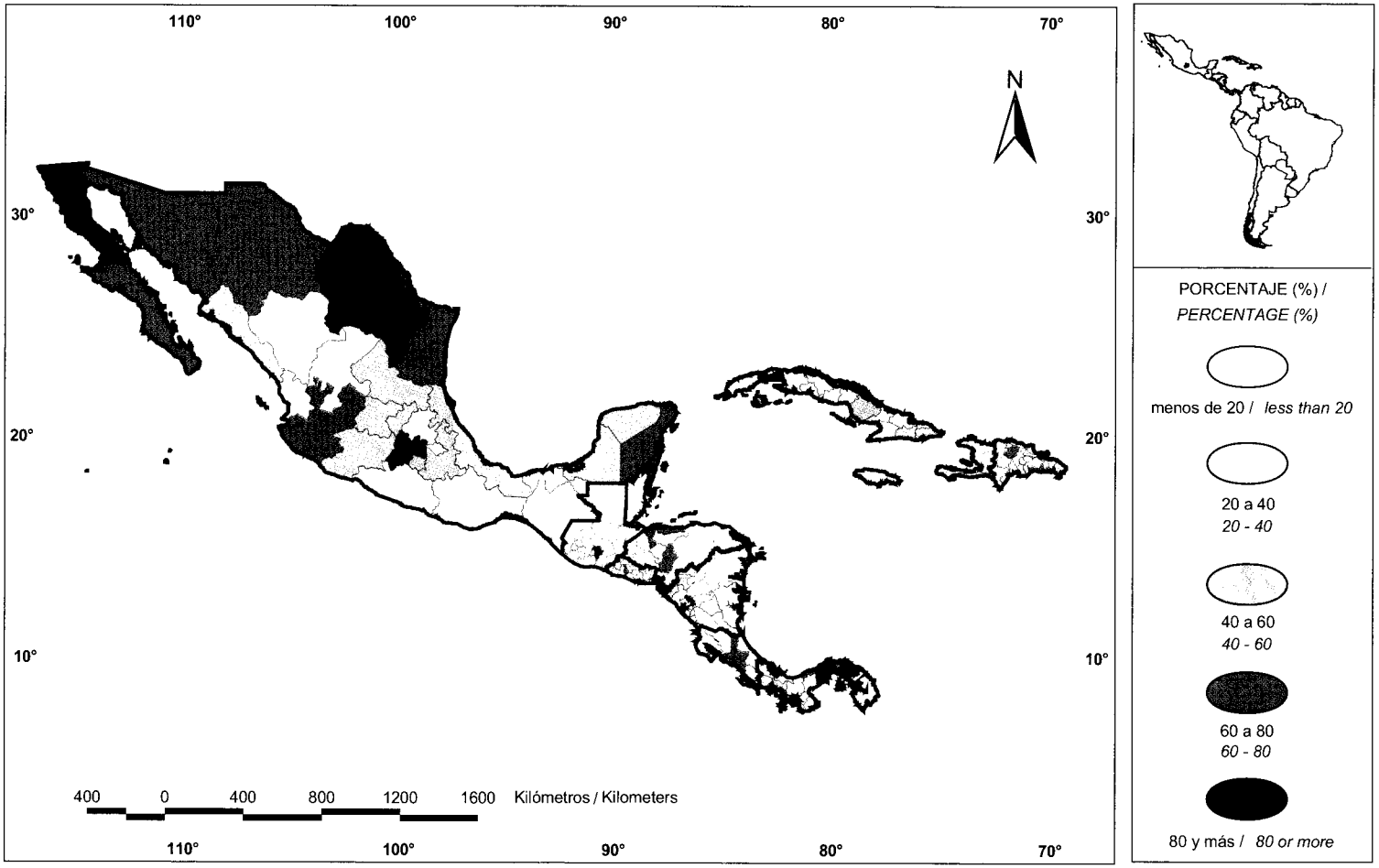

Fuente: Base de datos DEPUALC, 2004. CELADE / CEPAL.

Source: DEPUALC 2004 data base, CELADE / ECLAC.

Nota: Los límites que figuran en este mapa no implican su apoyo y aceptación oficial por las Naciones Unidades.

Note: The limits shown on this map do not imply any expression of support or official acceptance by the United Nations.

Mapa 33 / *Map 33*

MESO AMÉRICA: CIUDADES DE 20 MIL Y MÁS HABITANTES, RONDA 1950

MESO-AMERICA: CITIES WITH 20.000 OR MORE INHABITANTS, 1950 CENSUS ROUND

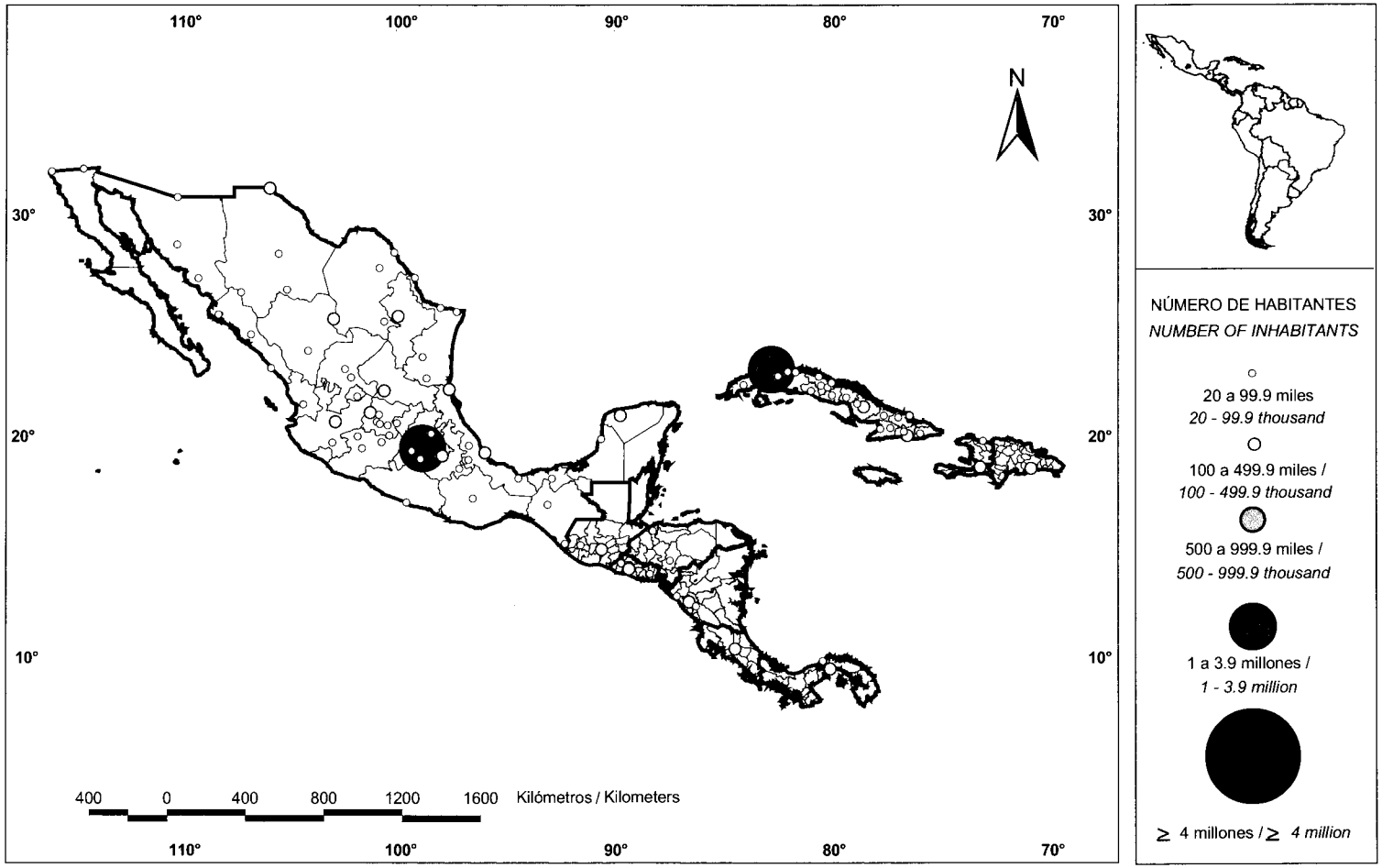

Fuente: Base de datos DEPUALC, 2004. CELADE / CEPAL.
Source: DEPUALC 2004 data base, CELADE / ECLAC.

Nota:Los límites que figuran en este mapa no implican su apoyo y aceptación oficial por las Naciones Unidades.

Note:The limits shown on this map do not imply any expression of support or official acceptance by the United Nations.

Mapa 34 / *Map 34*

MESO AMÉRICA: CIUDADES DE 20 MIL Y MÁS HABITANTES, RONDA 2000

MESO-AMERICA: CITIES WITH 20.000 OR MORE INHABITANTS, 2000 CENSUS ROUND

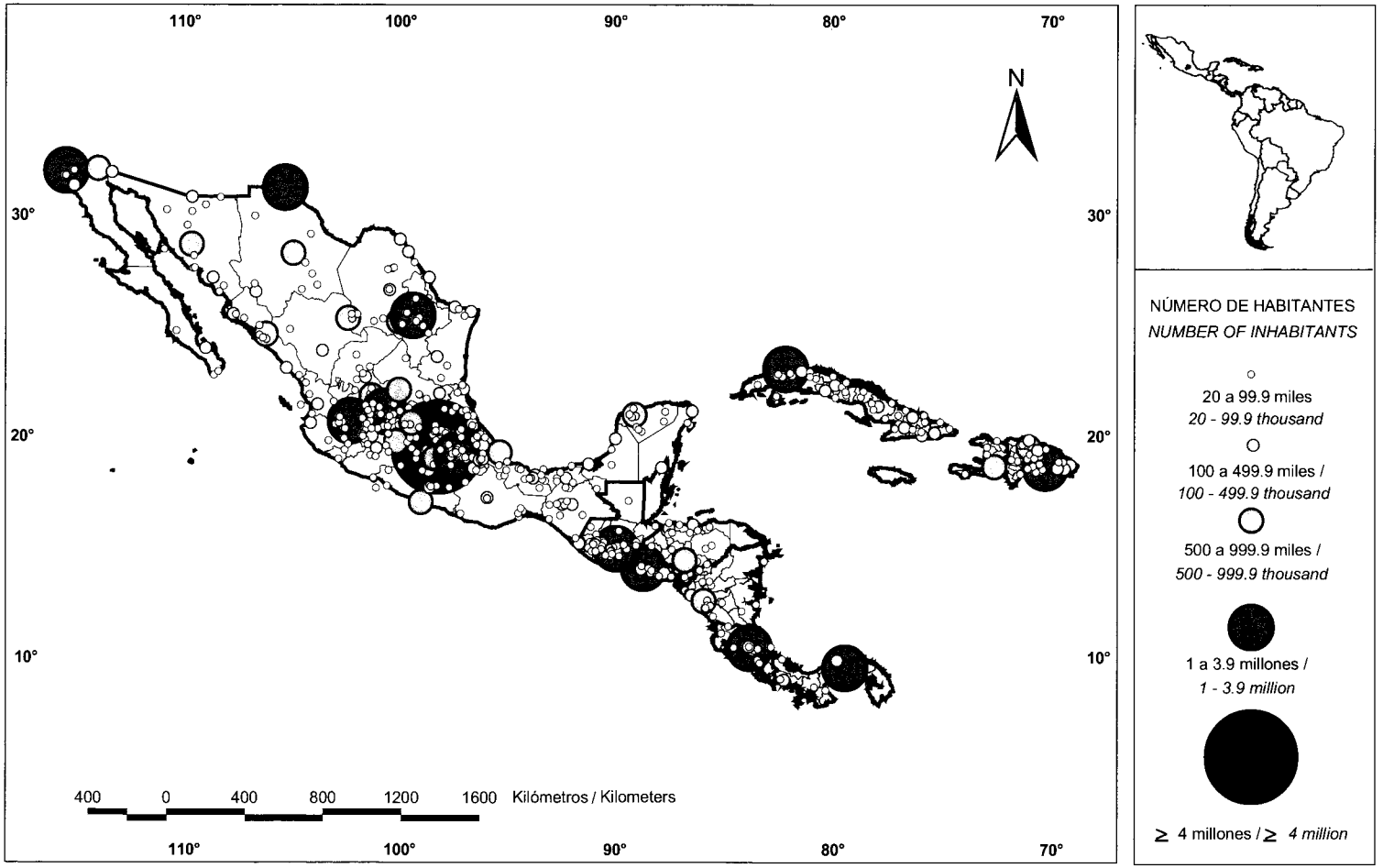

Fuente: Base de datos DEPUALC, 2004. CELADE / CEPAL.
Source: DEPUALC 2004 data base, CELADE / ECLAC.

Nota:Los límites que figuran en este mapa no implican su apoyo y aceptación oficial por las Naciones Unidades.

Note:The limits shown on this map do not imply any expression of support or official acceptance by the United Nations.

Mapa 35/ *Map 35*

MESO AMÉRICA: CIUDADES DE UN MILLÓN Y MÁS HABITANTES, RONDA 1950

MESO-AMERICA: CITIES WITH 1 MILLION OR MORE INHABITANTS, 1950 CENSUS ROUND

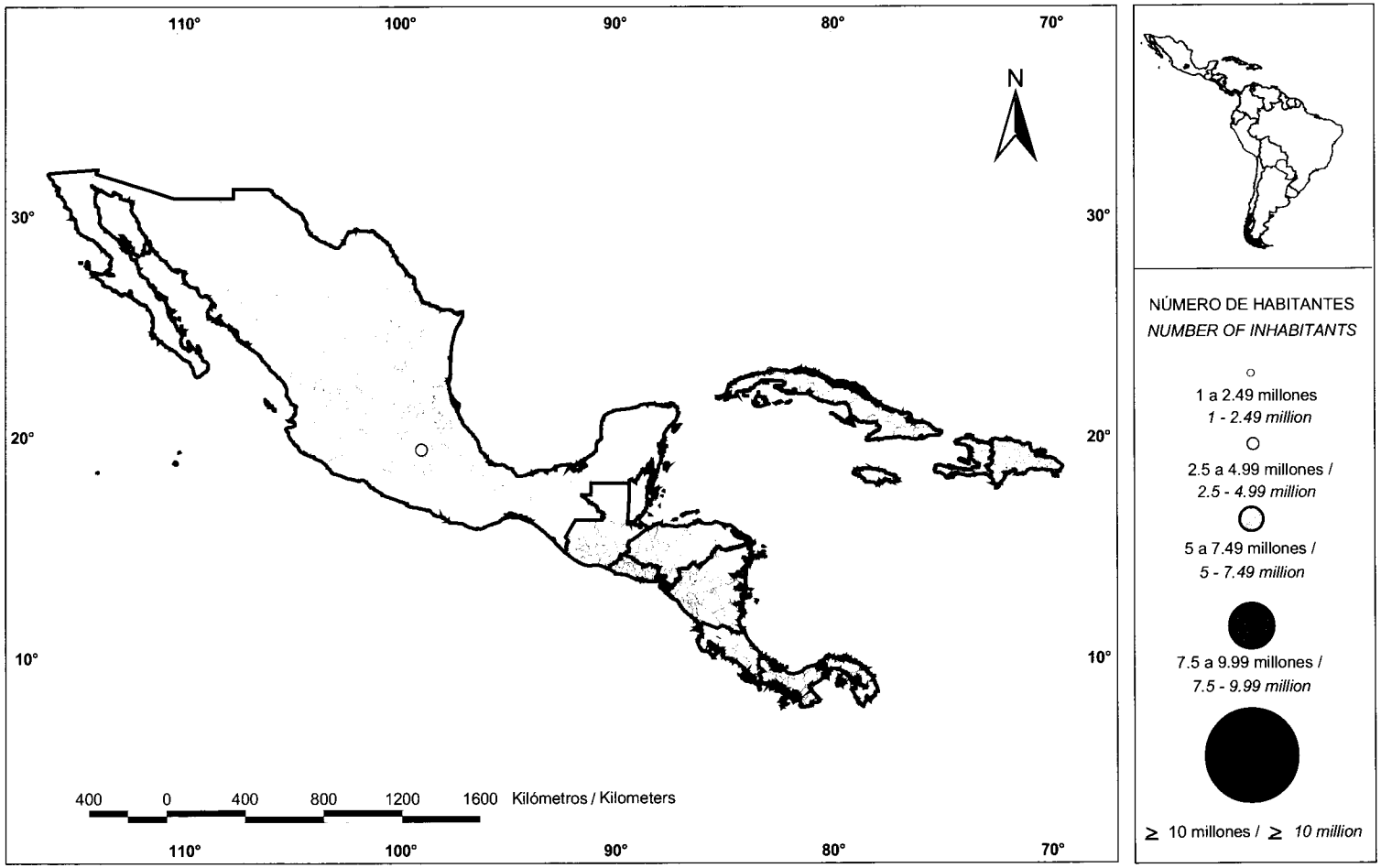

Fuente: Base de datos DEPUALC, 2004. CELADE / CEPAL.
Source: DEPUALC 2004 data base, CELADE / ECLAC.

Nota:Los límites que figuran en este mapa no implican su apoyo y aceptación oficial por las Naciones Unidades.

Note:The limits shown on this map do not imply any expression of support or official acceptance by the United Nations.

Mapa 36 / *Map 36*

MESO AMÉRICA: CIUDADES DE UN MILLÓN Y MÁS HABITANTES, RONDA 2000

MESO-AMERICA: CITIES WITH 1 MILLION OR MORE INHABITANTS, 2000 CENSUS ROUND

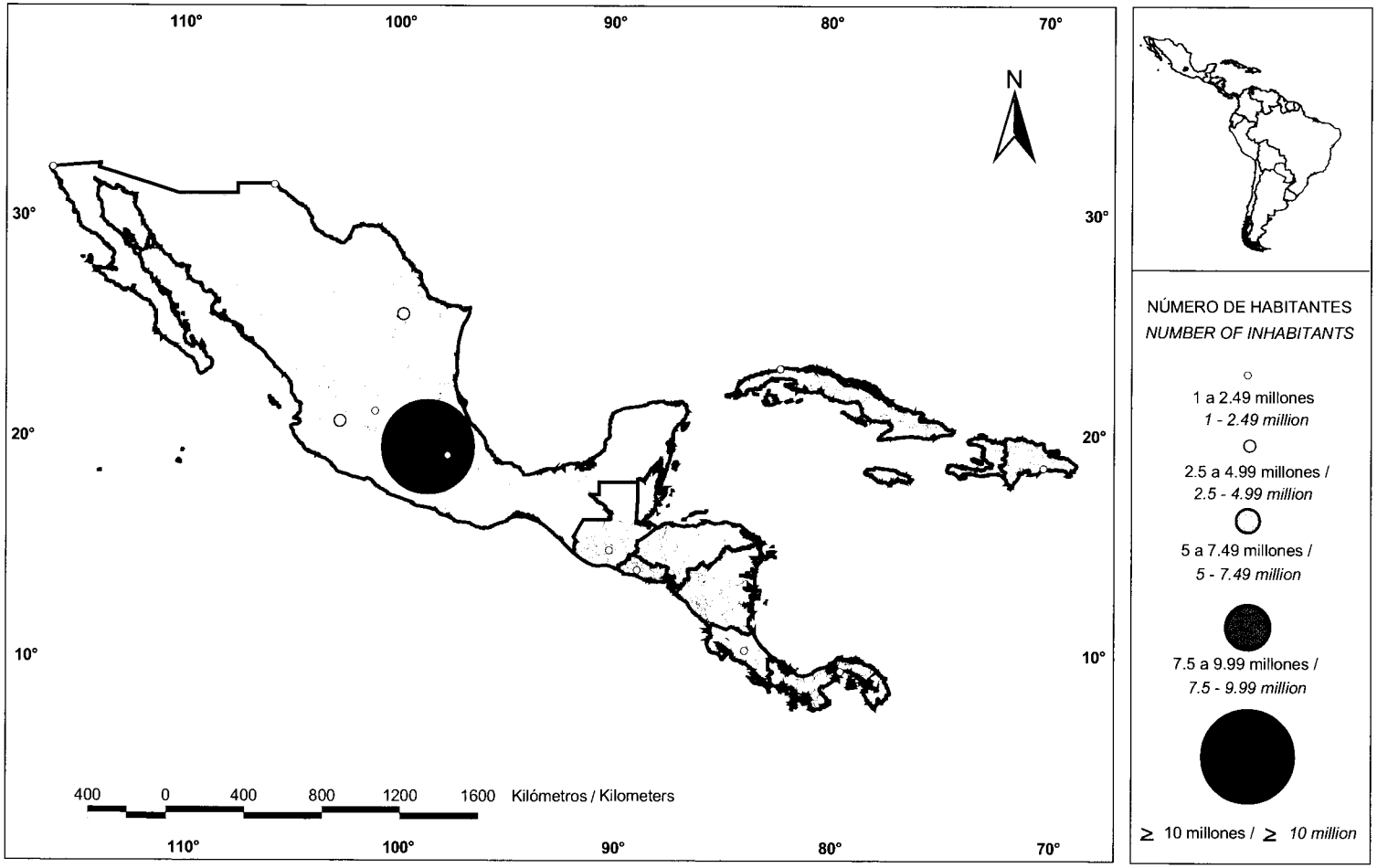

Fuente: Base de datos DEPUALC, 2004. CELADE / CEPAL.
Source: DEPUALC 2004 data base, CELADE / ECLAC.

Nota:Los límites que figuran en este mapa no implican su apoyo y aceptación oficial por las Naciones Unidades.

Note:The limits shown on this map do not imply any expression of support or official acceptance by the United Nations.

ANEXOS / *ANNEXES*

AMÉRICA LATINA, FECHAS EXACTAS DE LOS CENSOS LEVANTADOS ENTRE 1950 Y 2000
LATIN AMERICA, EXACT DATES OF THE CENSUSES CONDUCTED BETWEEN 1950 AND 2000

Países	1950	1960	1970	1980	1990	2000
Argentina	10.05.1947 [a]	30.09.1960	30.09.1970	22.10.1980	15.05.1991	17-18.11.2001
Bolivia	05.09.1950	-	29.09.1976	-	03.06.1992	05.09.2001
Brasil / *Brazil*	01.07.1950	01.09.1960	01.09.1970	01.09.1980	01.09.1991	01.08.2000
Chile	24.04.1952	2911.2	22.04.1970	21.04.1982	22.04.1992	24.04.2002
Colombia	09.05.1951	15.07.1964	24.10.1973	15.10.1985	24.10.1993	-
Costa Rica	22.05.1950	31.03.1963	14.05.1973	11.06.1984	-	28.06.2000
Cuba	28.01.1953	-	06.09.1970	11.09.1981	-	07.09.2002
Ecuador	29.11.1950	25.11.1962	08.06.1974	28.11.1982	25.11.1990	25.11.2001
El Salvador	13.06.1950	02.05.1961	28.06.1971	-	27.09.1992	-
Guatemala	18.04.1950	18.04.1964	26.03.1973	23.03.1981	17.04.1994	24.11.2002
Haití / *Haiti*	07.08.1950	-	31.08.1971	30.08.1982	-	11.01.2003
Honduras	18.06.1950	17.04.1961	06.03.1974	29.05.1988	-	28.07.2001
México / *Mexico*	06.06.1950	08.06.1960	28.01.1970	04.06.1980	12.03.1990	14.02.2000
Nicaragua	31.05.1950	31.05.1963	20.04.1971	-	25.04.1995	2005 [c]
Panamá / *Panama*	10.12.1950	11.12.1960	10.05.1970	11.05.1980	13.05.1990	14.05.2000
Paraguay	28.10.1950	14.10.1962	09.07.1972	11.07.1982	26.08.1992	28.08.2002
Perú / *Peru*	09.06.1940 [a]	02.07.1961	04.06.1972	12.07.1981	11.07.1993	-
República Bolivariana de Venezuela / *Bolivarian Republic of Venezuela*	26.11.1950	26.02.1961	02.11.1971	20.10.1981	21.10.1990	01.10.2001 [b]
República Dominicana / *Dominican Republic*	06.08.1950	07.08.1960	09.01.1970	12.12.1981	24.09.1993	16.10.2002 [b]
Uruguay	-	16.10.1963	21.05.1975	23.10.1985	22.05.1996	2006 [c]

Fuente: Censos nacionales de población. / ***Source***: *National population censuses.*

[a] Estos censos no fueron levantados en la década de 1950, pero son los más cercanos en el tiempo.
These censuses were not conducted in the 1950s, but they are occurred close to that time.

[b] Los datos del censo nacional no están disponibles a escala de localidades.
The data of the national census are not available on scale of localities.

[c] No hay fecha exacta de realización.
There is no exact date available.

DEFINICIÓN DE ALGUNOS INDICADORES DEMOGRÁFICOS

CRECIMIENTO TOTAL ANUAL:
Es el incremento medio anual total de una población, vale decir, el número de nacimientos menos el de defunciones, más el de inmigrantes y menos el de emigrantes, durante un determinado período.

TASA DE CRECIMIENTO TOTAL:
Es el cociente entre el incremento medio anual total durante un período determinado y la población media del mismo período. Puede definirse también como la suma algebraica de la tasa de crecimiento natural y la tasa de migración.

TASA DE URBANIZACIÓN:
Es la diferencia entre la tasa de crecimiento de la población urbana y la población total correspondiente a un período determinado. Indica la cantidad relativa de población que se agrega al área urbana producto del crecimiento.

DIFERENCIA DE CRECIMIENTO URBANO-RURAL:
Corresponde a la resta entre la tasa de crecimiento de la población urbana y la rural. Da cuenta de la magnitud de ritmos de crecimientos de estas dos poblaciones.

DEFINITIONS OF SOME DEMOGRAPHIC INDICATORS

TOTAL ANNUAL GROWTH:
This is the total annual average growth of a population, that is to say, the number of births less the number of deaths, plus immigrants and less emigrants, during a given period.

TOTAL GROWTH RATE:
This is the quotient of the total annual average growth during a given period and the average population during the same period. It may also be defined as the algebraic sum of the natural growth rate and the rate of migration.

URBANIZATION RATE:
This is the difference between the growth rate of the urban population and the total population for a given period. It indicates the relative amount of population added to urban areas through growth.

URBAN-RURAL GROWTH DIFFERENTIAL:
This corresponds to the difference between the growth rates of the urban and the rural populations and reflects the relative growth rates of these two populations.

CRITERIOS DE DEFINICIÓN DE POBLACIÓN URBANA APLICADOS EN LOS CENSOS

ARGENTINA

Censos de 1947, 1960, 1970, 1980, 1991 y 2001:

Población urbana: Población empadronada el día del censo en centros poblados de 2 000 y más habitantes.

Población rural: Población empadronada el día del censo en centros poblados con menos de 2 000; se incluye la población diseminada.

BOLIVIA

Censos de 1976, 1992 y 2001:

Población urbana: Población censada en localidades con 2 000 y más habitantes.

Población rural: Población censada en localidades con menos de 2 000 habitantes.

BRASIL

Censos de 1950 y 1960:

Población urbana: La que vive en ciudades (sedes municipales) y en villas (sedes distritales).

Población rural: La que vive fuera de ciudades y villas.

Censo de 1970:

Población urbana: Igual que en el censo anterior, con la excepción del Estado de Guanabara, que a causa de disposiciones legales que rigen la división administrativa de su área territorial, califica a toda su población como urbana.

Población rural: Igual que el censo anterior.

Censo de 1980:

Población urbana: Población censada en las ciudades, villas y áreas urbanas aisladas, conforme a la delimitación de las respectivas municipalidades vigente al 31 de agosto de 1980.

Población rural: Personas censadas fuera de los límites de las áreas urbanas, incluidos los aglomerados rurales (poblados y otros).

Censo de 1990 y 2000:

Población urbana: Aquella censada en las ciudades, villas y áreas urbanas aisladas conforme a la delimitación de las respectivas municipalidades vigente al 1 de agosto de 1996.

Población rural: Aquella censada fuera de los límites de las áreas urbanas, incluidos los aglomerados rurales (poblados y otros).

CHILE

Censo de 1952:

Población urbana: Población que vive en: a) centros poblados de cierta importancia demográfica y administrativa, generalmente cabeceras de comunas; b) centros poblados que, sin tener la categoría de ciudad o pueblo,

cuentan con servicios públicos o municipales suficientes para darles, funcionalmente, características urbanas, y c) lugares que por no estar establecida la diferencia de las llamadas "zonas rurales no agrícolas", cuentan con los mencionados servicios públicos (algunos minerales y centros industriales de esas zonas, Chuquicamata, María Elena, Pedro de Valdivia, Sewell y Victoria).

Población rural: La que vive en centros poblados sin servicios de tipo urbano y que depende fundamentalmente de la producción primaria.

Censo de 1960:

Población urbana: La que vive en asentamientos con características urbanas (ciudades, pueblos, aldeas, minerales, salitreras y otros centros poblados con dichas características, como bases aéreas, campamentos y otros), ya sea concentrada, con algunas calles pavimentadas o con algunos servicios de utilidad pública.

Población rural: La que vive en centros poblados carentes de servicios de tipo urbano y que depende fundamentalmente de la producción primaria.

Censo de 1970:

Población urbana: Población que vive en un área que presenta un mínimo de 40 viviendas continuas o agrupadas, con definición preestablecida de calles, y cuenta además con alguno de los siguientes servicios: carabineros, servicio de correos, luz eléctrica, agua potable, alcantarillado, comercio establecido y escuelas, entre otros.

Población rural: Población que vive en áreas que no cumplen con los requisitos mínimos de las áreas urbanas.

Censo de 1982:

Población urbana: Aquella que vive en lugares que presentan rasgos de urbanización al menos incipiente —independientemente de la actividad que desarrollen sus habitantes— y que cuentan con un mínimo de 60 viviendas agrupadas y contiguas, siempre que su población no sea inferior a 301 habitantes. Para efectos censales, las ciudades, pueblos y aldeas han sido catalogados como urbanos. Los aeropuertos y centros de turismo y esparcimiento constituyen casos especiales, que no necesariamente deben cumplir con los requisitos establecidos en las definiciones censales en cuanto a población y vivienda. También se consideraron excepcionalmente como urbanos algunos centros que no cumplen con los requisitos vigentes de población y vivienda; en tales casos, prevaleció el modo de asentamiento de la población y la categoría asignada en terreno por el personal encargado del levantamiento censal.

Población rural: Aquella que habita en lugares donde predomina el paisaje natural.

Censo de 1992 y 2002:

Población urbana: La que vive en conjuntos de viviendas concentradas con más de 2 000 habitantes, o entre 1 001 y 2 000 habitantes con un 50% o más de su población económicamente activa dedicada a actividades

secundarias y/o terciarias. Excepcionalmente, se consideran urbanos los centros de turismo y recreación que cuentan con más de 250 viviendas concentradas y no cumplen el requisito de población.

Población rural: Asentamiento humano concentrado o disperso con 1 000 o menos habitantes, o entre 1 001 y 2 000 habitantes, en los que menos del 50% de la población económicamente activa se dedica a actividades secundarias.

COLOMBIA

Censo de 1951:

Cabecera municipal: Concentración de cualquier número de personas que habitan en las ciudades o poblados donde tenía su sede la autoridad municipal.

Resto municipal: Población que vivía fuera del perímetro de la cabecera municipal.

Censo de 1964:

Población urbana: La que vive en ciudades y poblados de 1 500 habitantes y más.

Población rural: La que vive en poblados de menos de 1 500 habitantes y la población dispersa.

Cabecera municipal:[1] Concentración de cualquier número de personas que habitan las ciudades o poblados donde tenía su sede la autoridad municipal.

Resto municipal: Población que vivía fuera del perímetro de la cabecera municipal.

Censo de 1973:

Población urbana: Igual a la del censo anterior.

Población rural: Igual a la del censo anterior.

Cabecera municipal: Centro poblado donde se localiza la sede de la alcaldía.

Resto municipal: Los demás centros poblados (inspecciones de policía, caseríos, corregimientos) y las áreas con población dispersa.

Censos de 1985 y 1993:

Población urbana: Se considera, para el operativo censal, a la población que vive en las cabeceras municipales.

Población rural: Para el operativo censal, se considera a aquella que vive en áreas no incluidas dentro del perímetro de la cabecera municipal.

Cabecera municipal: Igual a la del censo anterior.

Resto municipal: Igual a la del censo anterior.

COSTA RICA

Censos de 1950 y 1963:

Población urbana: La que habita en las zonas urbanas demarcadas dentro de los distritos primeros de los cantones del país, tomando en cuenta factores tales como cuadrantes, servicios sanitarios, luz, cables, y otros.

---

[1] Aunque se distingue entre población urbana y aquella que reside en la cabecera municipal, ambas identifican a los habitantes urbanos.

Excepciones: a) el único distrito del Cantón Central de la Provincia de San José que no se incluyó fue el de Pavas; b) se incluyeron los distritos San Francisco y Calle Blancos, contiguos a la ciudad de San José, en el Cantón de Goicoechea, y el distrito de Cinco Esquinas del Cantón de Tibás, todos pertenecientes a la Provincia de San José; c) no se determinaron zonas urbanas en los cantones de Turrubares (Prov. de San José), Buenos Aires (Prov. de Puntarenas) y Pococí (Prov. de Limón), por la extrema ruralidad de las zonas; d) se tomaron los dos primeros distritos del Cantón Central de la Prov. de Cartago (Ciudad de Cartago).

Población rural: Aquella que vive fuera de las zonas definidas como urbanas.

Censo de 1973:

Población urbana: La que habita en las zonas urbanas, demarcadas dentro de los distritos primeros de los cantones del país, tomando en cuenta factores tales como cuadrantes, servicios sanitarios, luz, cables, y otros. Excepciones: a) en la Prov. de San José se clasificó como urbano a todo el Cantón Central; también los distritos de Escazú, San Antonio y San Rafael, del Cantón de Escazú; el distrito primero Desamparados y parte del distrito quinto de San Antonio en el Cantón de Desamparados; en el Cantón de Goicoechea, los distritos de Guadalupe, San Francisco y Calle Blancos; en el Cantón de Tibás, los distritos de San Juan, Cinco Esquinas y Anselmo Llorente; en el Cantón de Montes de Oca, los distritos de San Pedro y Mercedes y, en el Cantón de Curridabat, los distritos de Curridabat y Granadilla; b) en la Prov. de Alajuela se clasificaron como zonas urbanas los distritos de Alajuela y Desamparados del Cantón Central y no se determinaron zonas urbanas en los cantones de Upala, Los Chiles y Guatuso; c) en la Prov. de Cartago se clasificaron como zonas urbanas los distritos Oriental y Occidental y parte de los distritos de Carmen y San Nicolás; d) en la Prov. de Heredia se consideró urbano el distrito de Ciudad Heredia, y parte de los distritos de Mercedes Norte y San Francisco en el Cantón Central; no se consideraron zonas urbanas en el Cantón de Sarapiquí; e) en la Prov. de Puntarenas no se determinó zona urbana en el Cantón de Coto Brus; f) en la Prov. de Limón no se determinó zona urbana en el Cantón de Talamanca.

Población rural: Aquella que vive fuera de las zonas definidas como urbanas.

Censo de 1984 y 2000:

Población urbana: Aquella que vive en los centros administrativos de los cantones del país, o sea, parte o todo el distrito primero, además de otras áreas adyacentes. Estas áreas fueron demarcadas s/c con criterio físico y funcional, tomando en cuenta elementos tangibles tales como cuadrantes, calles, aceras, luz eléctrica, servicios urbanos y otros.

Población rural: Aquella que vive fuera de las áreas definidas como urbanas, en lo que se denomina periferia urbana, rural concentrado y rural disperso.

CUBA

Censo de 1953:

Población urbana: Aquella que vivía en centros poblados de 150 habitantes y más, siempre y cuando estos núcleos contaran con características de la vida urbana: a) existencia de fluido eléctrico, servicios médicos, legales y de esparcimiento; b) que estén próximos a un centro poblado con características urbanas (según regla anterior) y que dicha proximidad implique relación funcional o interdependencia entre ambos núcleos.

Población rural: Personas que vivían en centros poblados de menos de 150 habitantes o dispersos en fincas y no cumplen la condición de población urbana.

Censos de 1970 y 1981:

Población urbana: Población residente en lugares habitados por 2 000 y más personas, así como en aquellos con menos de 2 000 habitantes y más de 500 habitantes que poseyeran las siguientes características: alumbrado público, calles pavimentadas, acueducto, red de alcantarillado, cloacas, servicio médico asistencial y centro educacional. También se incluyeron todos los lugares con una población de 200 a 500 habitantes que tuvieran las seis características enumeradas. (Se incluyeron algunos pueblos creados a raíz de la Revolución, que tenían muy pocos habitantes pero contaban con las condiciones urbanas exigidas).

Población rural: Población residente en lugares habitados por menos de 500 personas o la de aquellos con más de 500 y menos de 2 000 habitantes, que presentaran menos de cuatro de las características urbanas mencionadas.

ECUADOR

Censo de 1950:

Población urbana: Aquella que habita las zonas urbanas (área dentro del perímetro de la ciudad capital o cabecera cantonal) y suburbanas (área que se halla fuera del perímetro urbano propiamente dicho y pertenece al territorio jurisdiccional de las parroquias urbanas).

Población rural: La que habita dentro de los límites jurisdiccionales de las parroquias rurales.

Censo de 1962:

Población urbana: Población empadronada en las ciudades, capitales provinciales y cabeceras cantonales. Se distinguió entre población urbana propiamente tal y periférica, siendo esta última la que se encontraba dentro de los límites de las ciudades, pero en conglomerados no urbanizados.

Población rural: Población censada en cabeceras parroquiales, anejos, caseríos, comunas, haciendas y demás centros poblados.

Censos de 1974, 1982 y 1990:

Población urbana: Aquella que vive en las capitales provinciales y cabeceras cantonales (núcleos concentrados), definidos previamente como áreas urbanas

para fines censales. Se excluye, por lo tanto, a la población de la "periferia" (población dispersa dentro de los límites legales de las capitales provinciales y cabeceras cantonales).

Población rural: Aquella que vive en las parroquias rurales (cabecera parroquial y resto de la parroquia). Incluye, además, a la población empadronada en la "periferia" de las capitales provinciales y cabeceras cantonales.

EL SALVADOR

Censos de 1950, 1961, 1971 y 1992:

Población urbana: La que habita en las cabeceras municipales, sin tomar en cuenta la magnitud de la población ni otra característica especial. Las cabeceras municipales son centros poblados en los que reside la administración del municipio y cuyos límites han sido delimitados sobre el terreno por medio de mojones.

Población rural: La que habita fuera de los límites de las cabeceras municipales y que es generalmente población dispersa.

GUATEMALA

Censo de 1950:

Población urbana: Aquella que habita todo lugar poblado cuya población exceda de 2 000 habitantes y todo lugar cuya población fluctúe entre 1 500 y 2 000 habitantes, siempre que exista servicio de agua.

Población rural: Aquella que habita el área que no está comprendida dentro del área urbana.

Censos de 1964, 1973, 1981 y 1994:

Población urbana: Aquella que reside en los asentamientos del país a los que, en virtud de la ley (Acuerdo Gubernativo del 7 de abril de 1938), se les ha reconocido oficialmente la categoría de ciudad, villa o pueblo.

Población rural: Aquella que reside en aldeas, caseríos y fincas.

Censo de 2002:

Población urbana: Aquella que reside en ciudades, villas y pueblos (cabeceras departamentales y municipales), así como en aquellos otros lugares poblados que tienen la categoría de colonia o condominio y que cuentan con más de 2 000 habitantes, siempre que en dichos lugares poblados el 51% o más de los hogares dispongan de alumbrado con energía eléctrica y servicios de agua por tubería.

HAITÍ

Censos de 1971 y 1982:

Población urbana: Aquella que vive en las ciudades propiamente tales y en las cabeceras administrativas de las comunas de la República, además de la residente en las aglomeraciones de cierta importancia en que existen unidades habitacionales semejantes a las que se encuentran en las ciudades, aunque tengan apenas algunas centenas de habitantes.

Población rural: Aquella que vive fuera de las áreas consideradas urbanas.

HONDURAS

Censo de 1950:

Población urbana: La que habita en centros poblados donde reside una municipalidad o un consejo de distrito.

Población rural: La que habita fuera de los centros poblados donde reside una municipalidad o un consejo de distrito.

Censo de 1961:

Población urbana: La que vive en centros poblados de 1 000 habitantes o más y que tengan, además, los siguientes servicios: i) escuela primaria completa (seis grados); ii) por lo menos uno de los siguientes servicios: correo, telégrafo o teléfono público; iii) comunicación terrestre (carretera o ferrocarril) o servicio regular aéreo o marítimo; y iv) servicio de agua de cañería; v) servicio de alumbrado eléctrico.

Población rural: La que no reúne las características antes indicadas y la población dispersa.

Censos de 1974 y 1988:

Población urbana: La que habita en centros poblados de 2 000 y más habitantes y que cuenta, además, con las siguientes características: i) servicio de agua de cañería; ii) comunicación terrestre (carretera o ferrocarril) o servicio regular aéreo o marítimo; iii) escuela primaria completa (seis grados); iv) correo o telégrafo y, por lo menos, uno de los siguientes servicios: alumbrado eléctrico, alcantarillado o centro de salud.

Población rural: La que no reúne las características antes indicadas y la población dispersa.

MÉXICO

Censos de 1950, 1960, 1970, 1980, 1990 y 2000:

Población urbana: La que habita en localidades de más de 2 500 habitantes. Para el año 2000, son cabeceras municipales o cuentan con 2 500 o más habitantes.

Población rural: La que habita en localidades con no más de 2 500 habitantes.

NICARAGUA

Censo de 1950:

Población urbana: La que vive en centros poblados que constituyen cabecera municipal.

Población rural: La que vive fuera de los centros poblados que constituyen cabecera municipal.

Censos de 1963 y 1971:

Población urbana: La residente en cabeceras departamentales o municipales, además de las asentadas en concentraciones de población (localidades) con 1 000 o más habitantes y que cuentan con algunas características como: trazado de calles, luz eléctrica o una actividad económica predominante distinta de la agrícola (caso de centros mineros e ingenios azucareros).

Población rural: Aquella que vive fuera de las áreas denominadas urbanas, en centros poblados con menos de 1.000 habitantes y que no reúnen las condiciones urbanísticas mínimas indicadas, más la población dispersa.

Censo de 1995:

Población urbana: Aquella que reside en el conjunto de localidades urbanas, es decir, en las cabeceras municipales y las localidades con 1 000 habitantes y más, que poseen características tales como trazado de calles, servicio de luz eléctrica, establecimientos comerciales e industriales, entre otras.

Población rural: Aquella que reside en el conjunto de localidades rurales, es decir, las con menos de 1.000 habitantes que no cuentan con ninguna estructura urbanística.

PANAMÁ

Censos de 1950, 1960, 1970, 1980, 1990 y 2000:

Población urbana: Aquella que vive en localidades con 1.500 habitantes y más, cuyas condiciones de vida ofrecen características urbanas tales como servicio de luz eléctrica, acueducto y alcantarillado, calles pavimentadas, establecimientos comerciales, facilidades de comunicación, escuela secundaria, y otras.

Población rural: El resto de la población empadronada en localidades o áreas que no reúnen tales condiciones.

PARAGUAY

Censo de 1950:

Población urbana: La que habita en ciudades o pueblos, cabeceras de departamentos y distritos.

Población rural: La que habita en áreas fuera de los límites jurisdiccionales de cada municipio.

Censo de 1962:

Población urbana: Aquella que vive en ciudades o pueblos que son cabeceras de los distritos oficiales de la República y que, además, cuentan con calles, luz, edificios públicos, y otros.

Población rural: Aquella que vive fuera de las áreas consideradas urbanas.

Censos de 1972, 1982, 1992 y 2002:

Población urbana: Aquella que vive en las cabeceras de los distritos oficiales de la República, sin tener en consideración ninguna otra característica especial.

Población rural: Aquella que vive fuera de los distritos oficiales de la República.

PERÚ

Censo de 1940:

Población urbana: La que habita en las capitales de circunscripción territorial (departamento, provincia y distrito); asimismo, la que vive en centros poblados

cuyo número de habitantes excede del promedio aritmético del de dichas capitales, siempre que no tengan características típicamente rurales (hacienda, fundo, comunidad, y otros).

Población rural: Se define por exclusión.

Censo de 1961:

Población urbana: La que habita en los centros poblados designados como capitales de distrito, sea cual fuere el número de habitantes. No importa que se trate de ciudades, villas o pueblos. Por excepción, aunque no es capital de distrito, se considera como área urbana el territorio ocupado por un centro poblado cuyas características lo determinen como tal, por tener calles, plazas, servicios de agua, desagüe, alumbrado y un número de habitantes igual o mayor que el de la capital del mismo distrito.

Población rural: La que habita en la parte del territorio de un distrito que se extiende desde los linderos del pueblo capital hasta los linderos del mismo distrito. Dentro de esa área se incluyen necesariamente los caseríos, fundos, haciendas, anexos, pagos y otros que no tengan características de centro poblado urbano.

Censos de 1972, 1981 y 1993:

Población urbana: Aquella que vive en aglomeraciones cuyas viviendas, en número mínimo de 100, se hallen ocupadas contiguamente. Por excepción, se considera como población urbana a aquella que habita en todas las capitales de distrito. Las aglomeraciones pueden contener uno o más centros poblados con viviendas contiguas.

Población rural: Aquella que habita en la parte del territorio del distrito que se extiende desde los linderos de los centros poblados en área urbana, hasta los límites del mismo distrito.

REPÚBLICA DOMINICANA

Censos de 1950, 1960, 1970, 1981 y 1993:

Población urbana: La que habita en las cabeceras de comunas y de distritos municipales.

Población rural: La que habitaba fuera de las cabeceras de comunas y de distritos municipales.

URUGUAY

Censos de 1963 y 1975:

Población urbana: La definida en la Ley 10.723 de centros poblados del 21 de abril de 1946. Se establece la competencia exclusiva de los gobiernos departamentales para autorizar la subdivisión de predios rurales con destino a la formación de centros poblados, así como para aprobar el trazado y apertura de calles, caminos o cualquier vía de tránsito que implique o no amanzanamiento o formación de dichos centros. También se establecen las superficies máximas de los predios dentro de las zonas urbanas y suburbanas y se fijan los requisitos que la ley

califica como mínimos: existencia de agua potable, condiciones del terreno y del área contigua, y otros servicios indispensables.
El área suburbana se incluye como área urbana.

Población rural: Se define por exclusión.

Censo de 1985:

Población urbana: Se basa en la misma Ley de centros poblados, aunque para este censo se obtuvieron importantes progresos en materia cartográfica, que permitieron llegar a una delimitación más precisa de las divisiones estadísticas mediante relevamientos en sitios y otras fuentes adicionales.

Población rural: Se define por exclusión.

Censo de 1996:

Población urbana: La definición se basa en criterios prácticos y de tipo operativo, y parcialmente en las disposiciones de la Ley de centros poblados y sus modificaciones posteriores.

Población rural: Se define por exclusión.

VENEZUELA

Censo de 1950:

Población urbana: La población empadronada en centros poblados, fueran o no capitales de municipio, que tenían 1 000 o más habitantes; con fines censales, dichos centros se denominaron centros urbanos.

Población rural: La población empadronada en centros poblados que tenían menos de 1 000 habitantes, fueran o no capitales de municipio, los cuales, para los fines del censo, se denominaron centros rurales.

Censos de 1961, 1971, 1981 y 1990:

Área urbana: Centros poblados con 2 500 o más habitantes.

Área intermedia:[2] Centros poblados con 1 000 y 2 499 habitantes.

Área rural: Centros poblados con menos de 1 000 habitantes y población diseminada.

Censo de 2000:

Área Urbana: Conjunto de centros poblados con 2 500 o más habitantes definida en cualquier nivel de la División Político-Territorial del país.

Área Rural: Conjunto de centros poblados con menos de 2 500 habitantes definido en cualquier nivel de la División Político-Territorial del país.

---

[2] En los censos de 1961, 1971 y 1981 esta población es considerada como parte de la población urbana. A partir del censo de 1990, la población intermedia es considerada rural.

CRITERIA FOR THE DEFINITION OF URBAN POPULATION USED IN THE CENSUSES

ARGENTINA

1947, 1960, 1970, 1980, 1991 and 2001 censuses

Urban population: Population registered on census day in population centres with 2 000 or more inhabitants.

Rural population: Population registered on census day in population centres with fewer than 2 000 inhabitants; includes scattered population.

BOLIVIA

1976, 1992 and 2001 censuses

Urban population: Population registered on census day in population centres with 2 000 or more inhabitants.

Rural population: Population registered on census day in population centres with fewer than 2 000 inhabitants.

BRAZIL

1950 and 1960 censuses

Urban population: Population living in cities (municipal capitals) and towns (district capitals).

Rural population: Population living outside cities or towns.

1970 census

Urban population: As in the previous census, except in the State of Guanabara, which, because of legal dispositions governing the form of administrative division of its territorial area, classifies the whole population as urban.

Rural population: As in the previous census.

1980 census

Urban population: Population enumerated in cities, towns and isolated urban areas, according to the delimitation of the respective municipalities in force on 31 August 1980.

Rural population: Population enumerated outside the limits of urban areas, including rural agglomerations (villages, etc.).

1990 and 2000 censuses

Urban population: Population enumerated in cities, towns and isolated urban areas, according to the delimitation of the respective municipalities in force on 1 August 1996.

Rural population: Population enumerated outside the limits of urban areas, including rural agglomerations (villages, etc.).

CHILE

1952 census

Urban population: Population living in: a) population centres of some demographic and administrative importance, generally capitals of communes; b) population centres which, although not qualifying as cities or towns, have sufficient public or municipal services to endow them with urban characteristics in functional terms, and c) places which, while not differentiated from "non-agricultural rural areas", have the public services in question (some mining settlements and industrial centres of such areas, such as Chuquicamata, María Elena, Pedro de Valdivia, Sewell and Victoria).

Rural population: Population living in population centres without urban-type services and depending fundamentally on primary production activities.

1960 census

Urban population: Population living in settlements with urban characteristics (cities, towns, villages, mining settlements, nitrates settlements, and other population centres with such characteristics, such as air bases, camps, etc.) which are concentrated, have some paved streets and some public services.

Rural population: Population living in population centres without urban-type services and depending fundamentally on primary production activities.

1970 census

Urban population: Population living in areas with a minimum of 40 continuous or grouped dwellings, with pre-defined streets, and with some of the following services: police, post office, electric light, drinking water, sewerage, established shops, schools, etc.

Rural population: Population living in areas that do not meet the minimum requirements for urban areas.

1982 census

Urban population: Population living in places which display at least some incipient urban features —regardless of the type of activities carried on by their inhabitants— and which have at least 60 grouped and contiguous dwellings, provided their population is not less than 301 persons. For census purposes, all cities, towns and villages have been classified as urban. Airports and tourist and recreational centres are special cases which do not necessarily have to meet the requirements laid down in the census definitions as regards population and dwellings. Exceptionally, some centres which do not comply with the current requisites as regards population and dwellings are also classified as urban: in such cases, the criterion is the form of settlement of the population and the category assigned to the centre on the spot by the personnel responsible for carrying out the census.

Rural population: Population living in areas in which natural landscapes predominate.

1992 and 2002 censuses

Urban population: Population living in concentrated groups of dwellings with more than 2 000 inhabitants, or between 1 001 and 2 000 inhabitants where 50% or more of the economically active population is engaged in secondary and/or tertiary activities. Exceptionally, tourist and recreational centres which have over 250 concentrated dwellings but do not comply with the requisites as regards population are also classified as urban.

Rural population: Concentrated or dispersed human settlements with 1 000 or fewer inhabitants, or between 1001 and 2000 inhabitants where fewer than 50% of the economically active population are engaged in secondary activities.

COLOMBIA

1951 census

Municipal capital: Concentration of any number of persons living in cities or towns where the municipal authorities have their seat.

Other municipal areas: Population living outside the limits of the municipal capital.

1964 census

Urban population: Population living in cities and towns with 1 500 or more inhabitants.

Rural population: Population living in towns or villages with fewer than 1 500 inhabitants, and dispersed population.

Municipal capital:[1] Concentration of any number of persons living in cities or towns where the municipal authorities have their seat.

Other municipal areas: Population living outside the limits of the municipal capital.

1973 census

Urban population: As in the previous census.

Rural population: As in the previous census.

Municipal capital: Population centre where the seat of the municipal authority is located.

Other municipal areas: Other population centres (hamlets and various types of minor administrative divisions) and areas with a dispersed population.

1985 and 1993 censuses

Urban population: For the census operation, the urban population was considered as that living in municipal capitals.

Rural population: For the census operation, the urban population was considered as that living in areas outside the limits of municipal capitals.

---

[1] Although a distinction is made between urban population and that living in municipal capitals, both are classified as urban inhabitants.

Municipal capital: As in the previous census.
Other municipal areas: As in the previous census.

COSTA RICA

1950 and 1963 censuses

Urban population: That living in the urban areas delimited within the first districts of the cantons of the country, taking account of such factors as blocks, sanitary services, electricity, cables, etc. Exceptions are as follows: a) the only district in the Central Canton of the Province of San José not included was that of Pavas; b) the districts of San Francisco and Calle Blancos, contiguous with the city of San José, in the Canton of Goicoechea, and the district of Cinco Esquinas in the Canton of Tibás, all belonging to the Province of San José, were included; c) no urban areas were defined in the cantons of Turrubares (Province of San José), Buenos Aires (Province of Puntarenas) and Pococí (Province of Limón), because of the highly rural nature of those areas, and d) the first two districts of the Central Canton of the Province of Cartago (City of Cartago) were taken.

Rural population: That living outside the areas defined as urban.

1973 census

Urban population: That living in the urban areas delimited within the first districts of the cantons of the country, taking account of such factors as blocks, sanitary services, electricity, cables, etc. Exceptions are as follows: a) in the Province of San José, the whole of the Central Canton was classified as urban, as also were the districts of Escazú, San Antonio and San Rafael, in the Canton of Escazú; the first district of Desamparados and parts of the fifth district of San Antonio in the Canton of Desamparados; the districts of Guadalupe, San Francisco and Calle Blancos, in the Canton of Goicoechea; the districts of San Juan, Cinco Esquinas and Anselmo Llorente, in the Canton of Tibás; the districts of San Pedro and Mercedes in the Canton of Montes de Oca, and the districts of Curridabat and Granadilla, in the Canton of Curridabat; b) in the Province of Alajuela, the districts of Alajuela and Desamparados in the Central Canton were classified as urban, while no urban areas were defined in the Cantons of Upala, Los Chiles and Guatuso; c) in the Province of Cartago, the Oriental and Occidental districts and part of the districts of Carmen and San Nicolás were classified as urban areas; d) in the Province of Heredia, the district of Ciudad Heredia and part of the districts of Mercedes Norte and San Francisco in the Central Canton were considered as urban, while no urban areas were defined in the Canton of Sarapiquí; e) in the Province of Puntarenas, no urban areas were defined in the Canton of Coto Brus, and d) in the Province of Limón, no urban areas were defined in the Canton of Talamanca.

Rural population: That living outside the areas defined as urban.

1984 and 2000 censuses

Urban population: That living in the administrative centres of the cantons of the country: i.e., all or part of the first district, as well as other adjacent areas. These areas were defined in accordance with physical and functional criteria, taking account of such tangible factors as blocks, streets. sidewalks, electricity, urban services, etc.

Rural population: That living outside the areas defined as urban, in what is called the urban periphery, concentrated rural areas, and dispersed rural areas.

CUBA

1953 census

Urban population: That living in population centres with 150 or more inhabitants, provided those centres have features of urban life such as: a) electricity and medical, legal and recreational services; b) proximity to a population centre with urban characteristics (according to the preceding criterion), and c) such proximity involves a functional relation or interdependence between the two centres.

Rural population: Persons living in population centres with fewer than 150 inhabitants or scattered among agricultural holdings, who do not have the characteristics of an urban population.

1970 and 1981 censuses

Urban population: That living in population centres with 2 000 or more inhabitants, as well as those with fewer than 2 000 but more than 500 inhabitants, provided those centres have the following characteristics: street lighting, paved streets, piped water, sewerage system, medical centre and an educational centre. The classification also includes places with a population of bctween 200 and 500 inhabitants which have the above six characteristics. (Some small towns established thanks to the Revolution which had very few inhabitants but possessed the required urban conditions were also included).

Rural population: Persons living in places with fewer than 500 inhabitants, or in places with more than 500 but fewer than 2 000 inhabitants which had fewer than four of the urban characteristics mentioned.

ECUADOR

1950 census

Urban population: That living in urban areas (areas within the limits of the national capital or the capital of a canton) or suburban areas (areas outside the city limits proper, but coming under the territorial jurisdiction of an urban parish).

Rural population: Persons living in places coming under the territorial jurisdiction of a rural parish).

1962 census

Urban population: Population enumerated in cities or provincial or cantonal capitals. A distinction was made between the urban population proper and

the peripheral population, the latter being that living within the city limits, but in non-urbanized conglomerations.

Rural population: Population enumerated in capitals of parishes, hamlets, communes, haciendas and other population centres.

1974, 1982 and 1990 censuses

Urban population: That living in provincial or cantonal capitals (concentrated population centres) previously defined as urban areas for census purposes. This definition therefore excludes the population of "peripheral" areas (dispersed population living within the legal limits of the capitals of provinces or cantons).

Rural population: Population living in rural parishes (including the capital of such parishes). Also includes the population enumerated in the "peripheral" areas of provincial and cantonal capitals).

EL SALVADOR

1950, 1961, 1971 and 1992 censuses

Urban population: That living in municipal capitals, regardless of the size of the population or any other special characteristic. Municipal capitals are population centres where the municipal administration is located, and whose limits have been duly marked out on the ground by marker posts.

Rural population: That living outside the limits of municipal capitals and generally of a dispersed nature.

GUATEMALA

1950 census

Urban population: That living in any populated area with a population of more than 2 000 inhabitants, and also any such area with between 1 500 and 2 000 inhabitants, provided it has a drinking water supply system.

Rural population: That living in any area other than an urban area.

1964, 1973, 1981 and 1994 censuses

Urban population: That living in settlements which, by law (Government Agreement of 7 April 1938), have been officially awarded the status of city, town or township.

Rural population: That living in villages, hamlets and agricultural holdings.

2002 census

Urban population: That living in cities, towns or townships (departmental and municipal capitals) and in other populated places which have the status of community or housing development and have more than 2 000 inhabitants, provided that in such areas 51% or more of the households have electric lighting and piped water.

HAITI

1971 and 1982 censuses

Urban population: That living in cities as such and in the administrative capitals of the communes of the Republic, as well as that living in agglomerations

of significant size in which there are housing units similar to those found in cities, even if they only have a few hundred inhabitants.

Rural population: That living outside areas considered as urban.

HONDURAS

1950 census

Urban population: That living in population centres which are the seat of a municipality or district council.

Rural population: That living outside population centres which are the seat of a municipality or district council.

1961 census

Urban population: That living in population centres which have 1 000 or more inhabitants and which also have the following services: i) full primary school (six grades); ii) at least one of the following services: post office, telegraph or public telephone; iii) land communication (highway or railway) or regular air or sea service; iv) drinking water supply, and v) electric lighting.

Rural population: That which does not have the above characteristics, and dispersed population.

1974 and 1988 censuses

Urban population: That living in population centres which have 2 000 or more inhabitants and which also have the following characteristics: i) piped drinking water supply; ii) land communication (highway or railway) or regular air or sea service; iii) full primary school (six grades); iv) post office or telegraph, and at least one of the following services: electric lighting, sewerage or a health centre.

Rural population: That which does not have the above characteristics, and dispersed population.

MEXICO

1950, 1960, 1970, 1980, 1990 and 2000 censuses

Urban population: That living in localities with more than 2 500 inhabitants. For the 2000 census, the urban population is that living in localities which are municipal capitals or have 2 500 or more inhabitants.

Rural population: That living in localities with not more than 2 500 inhabitants.

NICARAGUA

1950 census

Urban population: That living in population centres which are municipal capitals.

Rural population: That living outside population centres which are municipal capitals.

1963 and 1971 censuses

Urban population: That living in population centres which are departmental or municipal capitals, as well as that living in population centres or localities which have 1,000 or more inhabitants as well as some characteristics

such as officially defined streets, electric light, or a predominant economic activity other than agriculture (as in the case of mining centres or sugar mills).

Rural population: That living outside areas classed as urban, in population centres with fewer than 1,000 inhabitants and without the minimum urban conditions mentioned above, plus dispersed population.

1995 census

Urban population: That living in localities classed as urban, i.e., municipal capitals and localities with 1 000 or more inhabitants which have such characteristics as officially defined streets, electric light, commercial and industrial establishments, etc.

Rural population: That living in localities classed as rural, i.e., having fewer than 1 000 inhabitants and not possessing any urban infrastructure.

PANAMA

1950, 1960, 1970, 1980, 1990 and 2000 censuses

Urban population: That living in localities which have 1 500 or more inhabitants with typical urban amenities such as electric light, drinking water supply and sewerage, paved streets, commercial establishments, communication facilities, a secondary school, etc.

Rural population: The remainder of the population enumerated in localities or areas which do not have the above characteristics.

PARAGUAY

1950 census

Urban population: That living in cities or towns which are capitals of departments or districts.

Rural population: That living in areas outside the jurisdictional limits of each municipality.

1962 census

Urban population: That living in cities or towns which are capitals of official districts of the Republic and also have streets, electric light, public buildings, etc.

Rural population: That living outside areas thus classed as urban.

1972, 1982, 1992 and 2002 censuses

Urban population: That living in capitals of official districts of the Republic, regardless of any other special characteristic.

Rural population: That living outside official districts of the Republic.

PERU

1940 census

Urban population: That living in capitals of official territorial divisions of the Republic (departments, provinces and districts), and also that living in population centres whose population exceeds the arithmetic mean of the

populations of those capitals, providing those centres are not of a typically rural nature (haciendas, farms, agricultural communities, etc.).

Rural population: That living in areas not classed as urban according to the above criteria.

1961 census

Urban population: That living in population centres designated as district capitals, whatever their number of inhabitants, and regardless of whether they are cities, towns or townships. In addition, urban status is accorded to the territory occupied by a population centre, even if it is not a district capital, whose characteristics warrant such status because it has streets, plazas, drinking water supply, sewerage, electric lighting and a population equal to or greater than the capital of the same district.

Rural population: That living in that part of the territory of a district which extends from the limits of the capital town to the limits of the district as a whole. This area naturally includes hamlets, farms, haciendas and other minor population groups which do not have the characteristics of an urban population centre.

1972, 1981 and 1993 censuses

Urban population: That living in agglomerations whose dwellings, which must number at least 100, are contiguous. These agglomerations may contain one or more population centres with contiguous dwellings. The population of all the district capitals is naturally considered as urban.

Rural population: That living in that part of the territory of a district which extends from the limits of the population centres of urban areas to the limits of the district as a whole.

DOMINICAN REPUBLIC

1950, 1960, 1970, 1981 and 1993 censuses

Urban population: That living in the capitals of communes and municipal districts.

Rural population: That living outside the capitals of communes and municipal districts.

URUGUAY

1963 and 1975 censuses

Urban population: That defined in Law No. 10.723 of 21 April 1946 on population centres. This law establishes the exclusive competence of departmental governments to authorize the subdivision of rural properties for the formation of population centres and to approve the delineation and opening of streets, roads or any other type of thoroughfare which may involve the parcelation or formation of such centres. It also lays down the maximum areas of properties in urban and suburban areas and defines the minimum requisites under the law: existence of drinking water supply, conditions of the site and the adjoining

area, and other essential services. Suburban areas are included in the category of urban areas.

Rural population: Defined by exclusion.

1985 census

Urban population: Based on the same Law on population centres, although in this census considerable progress was made in cartographic matters which made it possible to effect a more accurate delimitation of the statistical divisions, by on-site surveys and use of other additional sources.

Rural population: Defined by exclusion.

1996 census

Urban population: The definition was based on both practical and operational criteria, and also partly on the Law on population centres and its subsequent amendments.

Rural population: Defined by exclusion.

VENEZUELA

1950 census

Urban population: The population enumerated in population centres, whether or not municipal capitals, with 1 000 or more inhabitants; for the purposes of the census, such centres were called urban centres.

Rural population: The population enumerated in population centres, whether or not municipal capitals, with less than 1 000 inhabitants; for the purposes of the census, such centres were called rural centres.

2000 census

Urban area: Population centres with 2 500 or more inhabitants, defined at any level of the political and territorial division of the country.

Rural area: Population centres with fewer than 2 500 inhabitants, defined at any level of the political and territorial division of the country.