



## Consejo de Seguridad

Distr. general  
12 de febrero de 2024  
Español  
Original: inglés

### Carta de fecha 8 de febrero de 2024 dirigida a la Presidencia del Consejo de Seguridad por el Secretario General






En su resolución [2722 \(2024\)](#), el Consejo de Seguridad me solicitó que presentara todos los meses, hasta el 1 de julio de 2024 inclusive, informes escritos sobre cualquier nuevo ataque perpetrado por los huzíes contra buques mercantes y comerciales en el mar Rojo, para utilizarlos en las consultas futuras del Consejo. Para dar cumplimiento a dicha solicitud, en el anexo a la presente carta se adjunta, tal y como se recibió, la información facilitada por la Organización Marítima Internacional correspondiente al período comprendido entre el 10 de enero y el 6 de febrero de 2024.






Le agradecería que tuviera a bien señalar la presente carta y su anexo a la atención de los miembros del Consejo de Seguridad.

*(Firmado)* António Guterres



**Informe sobre ataques perpetrados por los huzíes contra buques mercantes y comerciales en el mar Rojo durante el período comprendido entre el 10 de enero y el 6 de febrero de 2024, compilado en respuesta a la solicitud formulada por el Consejo de Seguridad en su resolución [2722 \(2024\)](#)**

<i>Núm.</i>	<i>Fecha</i>	<i>Nombre del buque (núm. de la Organización Marítima Internacional)</i>	<i>Pabellón</i>	<i>Tipo</i>	<i>Lugar</i>	<i>Breve descripción</i>	<i>Vínculo con los huzíes</i>	<i>Imagen</i>
1	15 de enero	Gibraltar Eagle (9702508)	Islas Marshall	Granelero	Golfo de Adén (95 millas náuticas al sureste de Adén)	Ataque desde un vehículo aéreo no tripulado que se saldó sin lesionados ni daños de consideración	Confirmado por los huzíes en un comunicado	
2	16 de enero	Zografia (9486013)	Malta	Granelero	Mar Rojo meridional	Ataque desde un vehículo aéreo no tripulado contra la bodega de carga; el buque quedó en condiciones de navegar y no se informó de que hubiera heridos	Confirmado por los huzíes en un comunicado	
3	17 de enero	Genco Picardy (9301720)	Islas Marshall	Granelero	Golfo de Adén (60 millas náuticas al sureste de Adén)	Ataque desde un vehículo aéreo no tripulado; el buque quedó en condiciones de navegar y no se informó de que hubiera heridos	Confirmado por los huzíes en un comunicado	 
4	18 de enero	Chem Ranger (9490296)	Islas Marshall	Tanquero	Golfo de Adén	Ataque fallido desde un vehículo aéreo no tripulado, no se registraron heridos ni daños	Confirmado por los huzíes en un comunicado	

<i>Núm. Fecha</i>	<i>Nombre del buque (núm. de la Organización Marítima Internacional)</i>	<i>Pabellón</i>	<i>Tipo</i>	<i>Lugar</i>	<i>Breve descripción</i>	<i>Vínculo con los huzies</i>	<i>Imagen</i>
5	24 de enero Maersk Detroit (9333034)	Estados Unidos de América	Portaconten- edores	Golfo de Adén	Ataque con tres misiles de crucero antibuque que se saldó sin heridos ni daños	Confirmado por los huzies en un comunicado	
6	26 de enero Marlin Luanda (9829899)	Islas Marshall	Tanquero	Golfo de Adén	Ataque desde un vehículo aéreo no tripulado que provocó un gran incendio a bordo; el buque quedó en condiciones de navegar y no se produjeron bajas	Confirmado por los huzies en un comunicado	 
7	6 de febrero Morning Tide (9320506)	Barbados	Buque de carga general	Mar Rojo meridional	Ataque desde un vehículo aéreo no tripulado; el proyectil impactó en el agua cerca del buque; no se informó de heridos ni de daños importantes	Confirmado por los huzies en un comunicado	
8	6 de febrero Star Nasia (9361237)	Islas Marshall	Granelero	Golfo de Adén	Ataque desde vehículos aéreos no tripulados que causó una explosión cerca del buque; se produjeron daños menores, pero ninguna baja	Confirmado por los huzies en un comunicado	

*Fuentes:* La información contenida en este documento fue facilitada por los Estados del pabellón, Estados ribereños, Estados miembros de la Organización Marítima Internacional, armadores y organizaciones regionales y sus representantes en la zona.

*Nota:* Toda la información que figura en el presente anexo ha sido facilitada por la Organización Marítima Internacional y se transmite tal como se recibió.