



安全理事会

Distr.  
GENERAL

S/26337/Add.2  
23 August 1993  
CHINESE  
ORIGINAL: ENGLISH

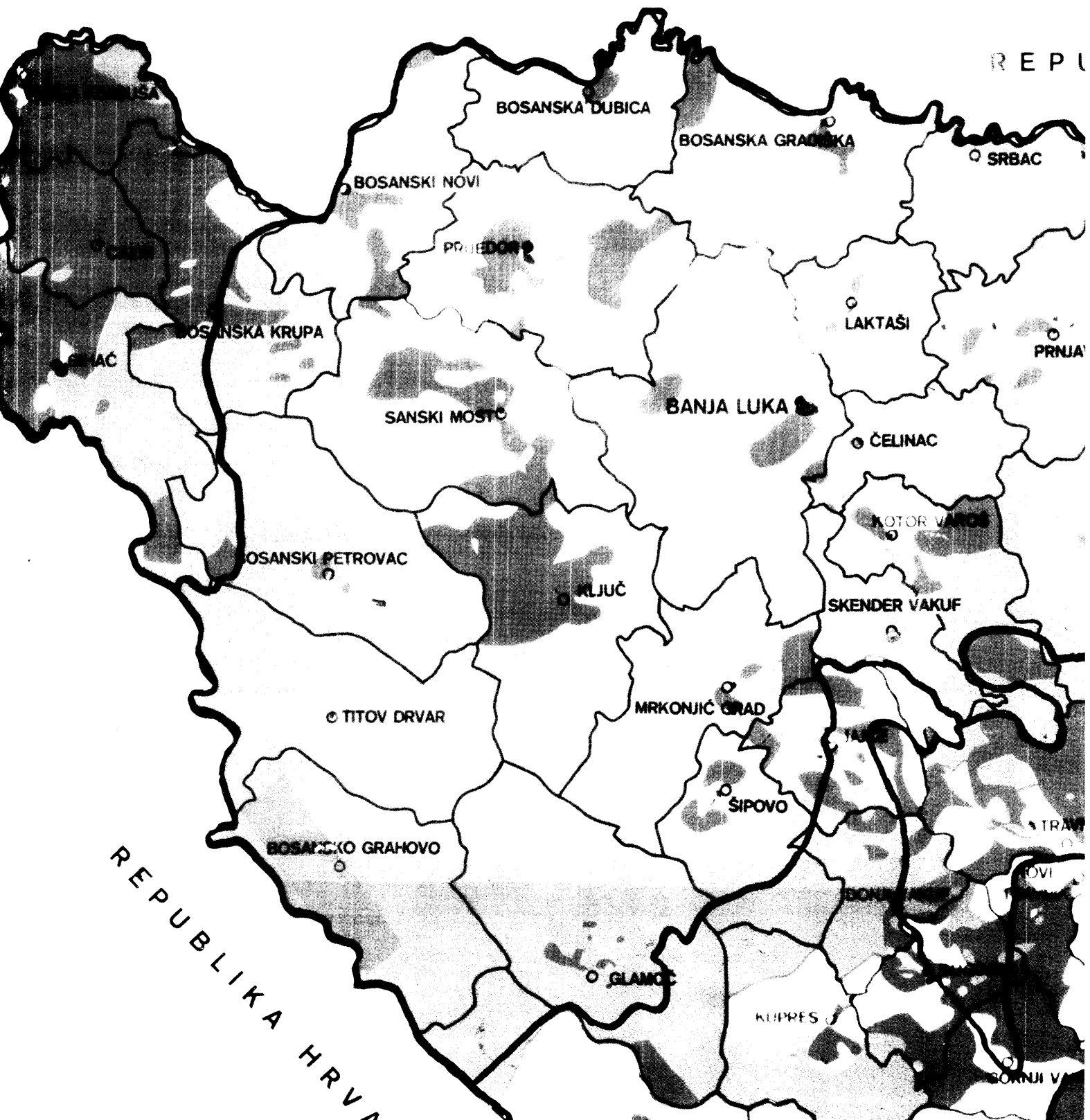
1993年8月20日

秘书长给安全理事会主席的信

增 编

组成共和国的边界

以下地图最后将编入第一部分,附件A,附录一,有关波斯尼亚—黑塞哥维那的协定中(见S/26337/Add.1)。地图已缩小为原面积的90%。



REPU

BOSANSKA DUBICA

BOSANSKA GRAČANICA

SRBAC

BOSANSKI NOVI

PRILJEVO

LAKTAŠI

PRNJAČ

BOSANSKA KRUPA

ČAPLINA

SANSKI MOSTO

BANJA LUKA

ČELINAC

KOTOR VAROŠ

OSANSKI PETROVAC

KLJUČ

SKENDER VAKUF

TITOV DRVAR

MRKONJIĆ GRAD

ŠIPOVO

REPUBLIKA HRVA

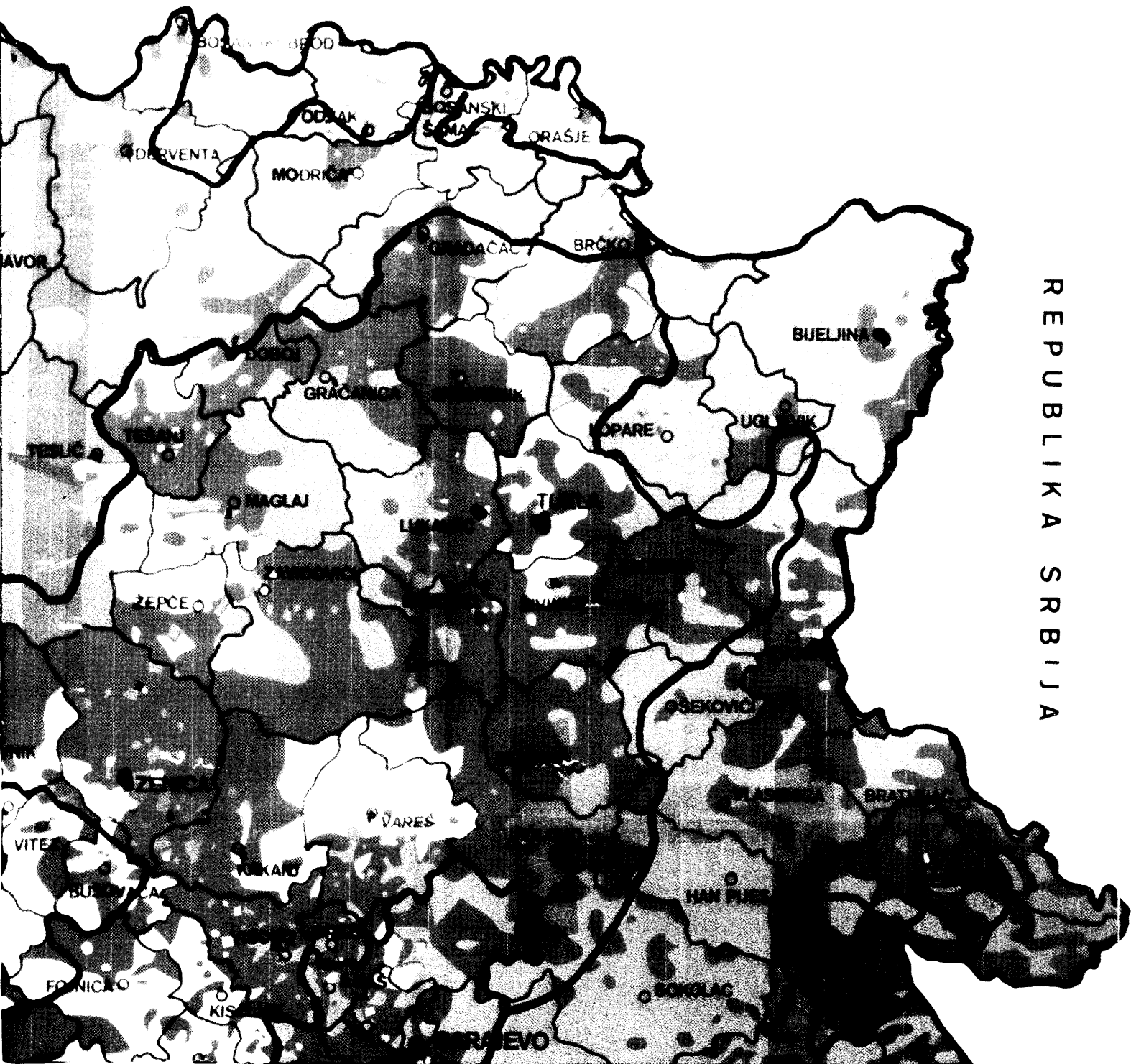
BOSANSKO GRAHOVO

GLAMČ

KUPRES

BOŠNJI V

UBLIKA HRVATSKA




REPUBLIKA SRBIJA

# SOCIJALISTIČKA REPUBLIKA BOSNA I HERCEGOVINA

## PROSTORNA KARTA STANOVNIŠTVA PREMA NACIONALNOJ PRIPADNOSTI

RAZMJERA 1:700 000



### LEGENDA

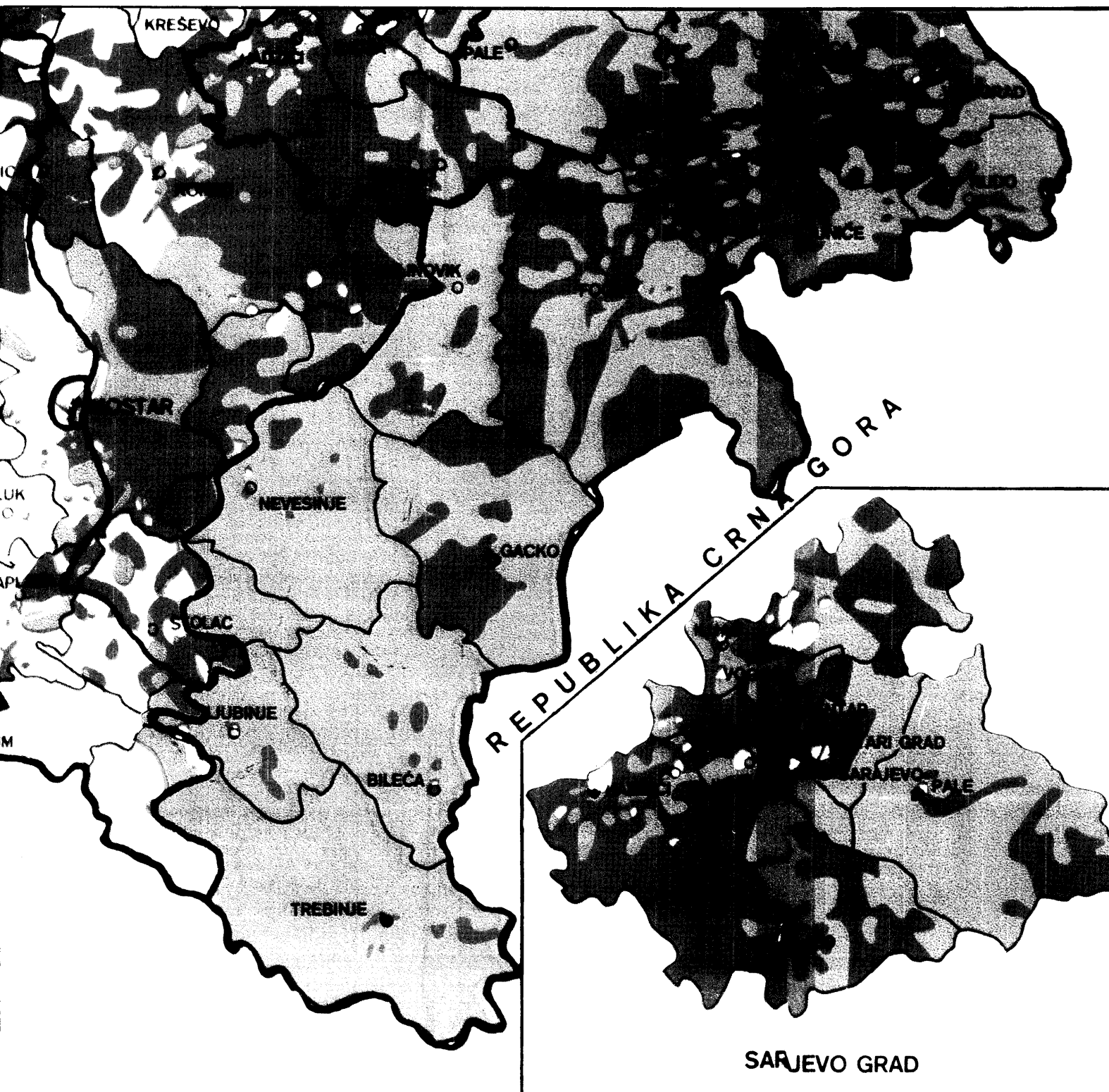
⊙	Sjedište republike	□	Hrvati
●	Naselje preko 20000 stanovnika	■	Muslimani
○	Sjedište opštine	□	Srbi
—	Granica republike	■	Jugosloveni i ostali
—	Granica opštine		

IZDAVAC: REPUBLIČKA UPRAVA ZA GEODEZIJU I  
 INŽENJERSKO-PROJEKCIJSKI IZVOĐIVAČI SARAJEVO  
 IZRADA I STAMPA: JP GEODEZSKI PRAVOG 1991. god.

IZVOR PODATAKA: Bilten br. 219 Republičkog zavoda za  
 statistiku i istraživanje po naseljenim mjestima iz obrazca 1991.  
 Prvi rezultati po naseljenim mjestima i općinama iz područja  
 povisa stanovništva i demografskih stanova i podopredmet  
 gazdinstava 1991. god.

KARTOGRAFSKA OSNOVA: Kartografski zavod  
 Republike BiH, Sarajevo.





KRESEVO

PALE

LINCE

OSTAR

NEVESINJE

GACKO

STOLAC

LJUBINJE

DILEGA

TREBINJE

REPUBLIKA CRNA GORA

SARJEVO GRAD

SARJEVO

PALE

SARJEVO GRAD