



Conseil de sécurité

Distr.
GENERALE

S/26337/Add.2

23 août 1993

FRANCAIS

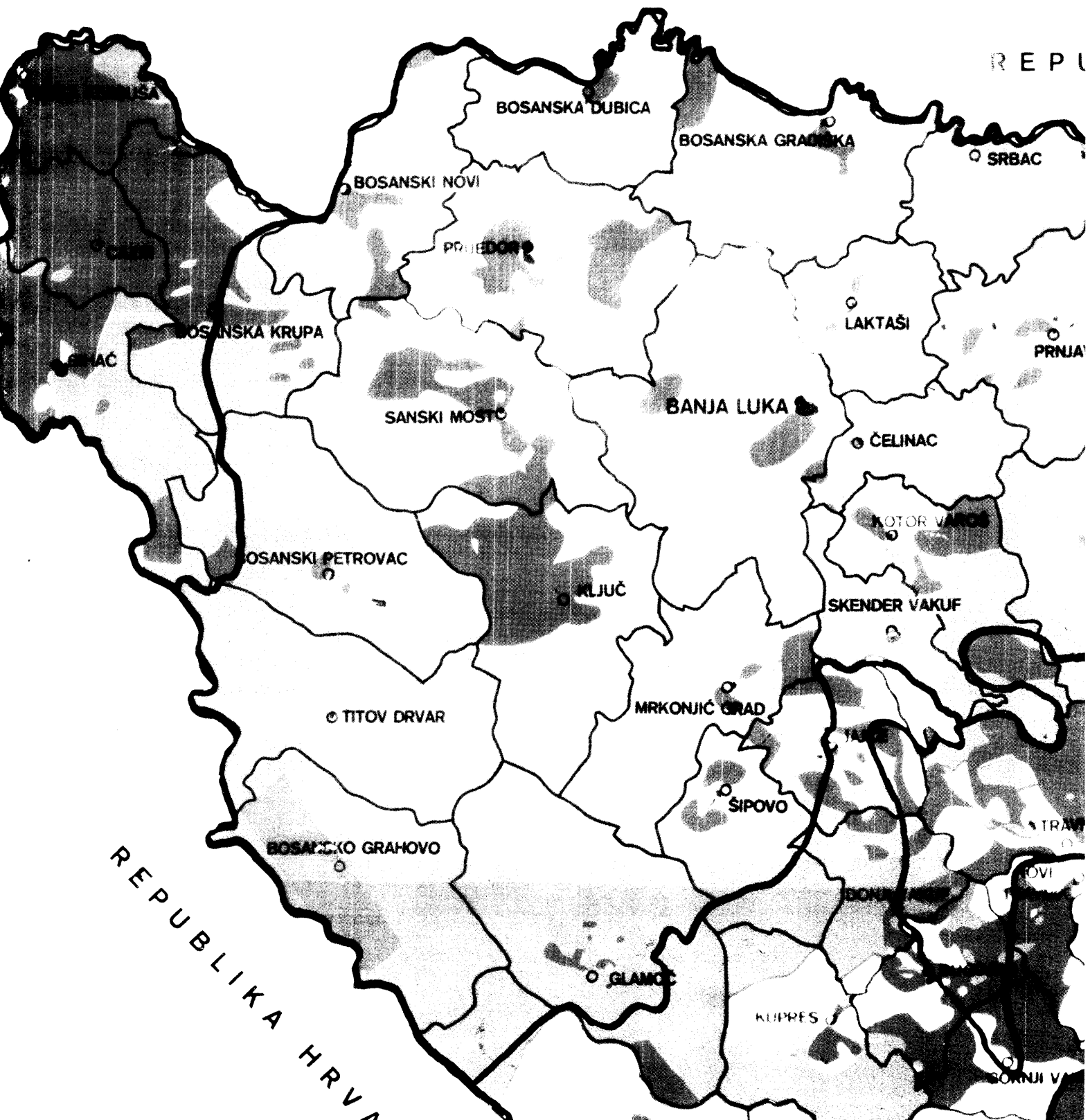
ORIGINAL : ANGLAIS

LETTRE DATEE DU 20 AOUT 1993, ADRESSEE A LA PRESIDENTE DU
CONSEIL DE SECURITE PAR LE SECRETAIRE GENERAL

Additif

FRONTIERES DES REPUBLIQUES CONSTITUTIVES

La carte ci-après sera incorporée, le moment venu, à l'Accord relatif à la Bosnie-Herzégovine (appendice I, annexe A, première partie) (voir S/26337/Add.1). Elle a été réduite à 90 % de la dimension originale.



REPU

BOSANSKA DUBICA

BOSANSKA GRADSKA

SRBAC

BOSANSKI NOVI

PRILJEVO

LAKTAŠI

PRNJA

BOSANSKA KRUPA

ČAČAC

SANSKI MOSTO

BANJA LUKA

ČELINAC

KOTOR VAROŠ

BOSANSKI PETROVAC

KLJUČ

SKENDER VAKUF

TITOV DRVAR

MRKONJIĆ GRAD

SIPOVO

TRAVNIK

BOSANSKO GRAHOVO

GLANOC

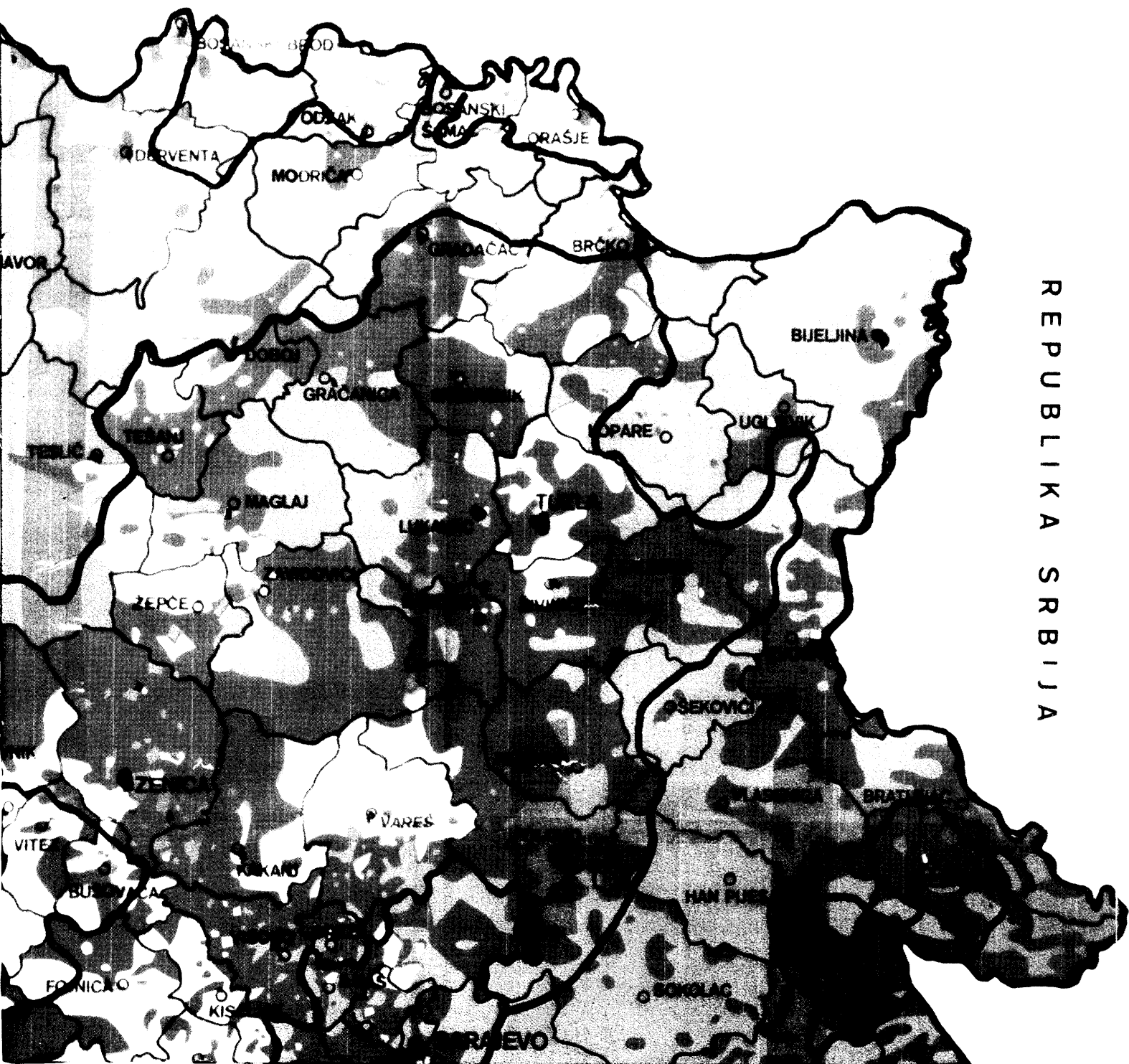
ROVI

KUPRES

BORNI V

REPUBLIKA HRVATSKA

UBLIKA HRVATSKA




REPUBLIKA SRBIJA

SOCIJALISTIČKA REPUBLIKA BOSNA I HERCEGOVINA

PROSTORNA KARTA STANOVNIŠTVA PREMA NACIONALNOJ PRIPADNOSTI

RAZMJERA 1:700 000



LEGENDA

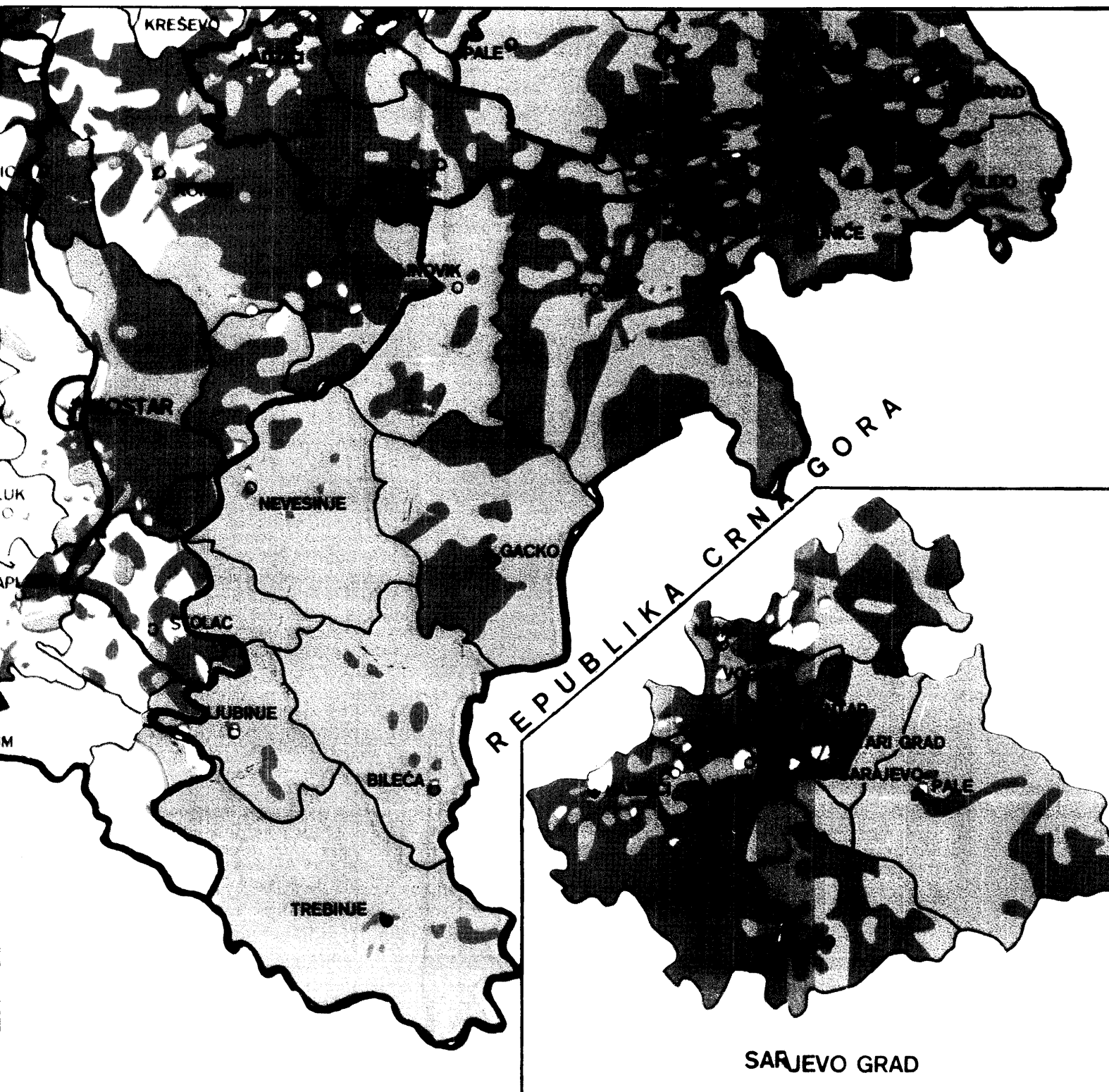
⊙	Sjedište republike	□	Hrvati
●	Naselje preko 20000 stanovnika	■	Muslimani
○	Sjedište opštine	□	Srbi
—	Granica republike	■	Jugosloveni i ostali
—	Granica opštine		

IZDAVAC: REPUBLIČKA UPRAVA ZA GEODEZIJU I
 INŽENJERSKO-PROJEKCIJSKI IZVOĐIVAČI SARAJEVO
 IZRADA I STAMPA: JP GEODEZSKI PRAVOG 1991. god.

IZVOR PODATAKA: Bilten br. 219 Republičkog zavoda za
 statistiku i istraživanje po naseljenim mjestima iz obrazca 1991.
 Prvi rezultati po naseljenim mjestima i općinama iz područja
 povisa stanovništva i demografskih stanova i podopredmet
 gazdinstava 1991. god.

KARTOGRAFSKA OSNOVA: Kartografski zavod
 Republike Srbije, Beograd, 1987. god.





SARJEVO GRAD