

Distr.
GENERAL

S/26337/Add.2
23 August 1993
ARABIC
ORIGINAL: ENGLISH

مجلس الأمن

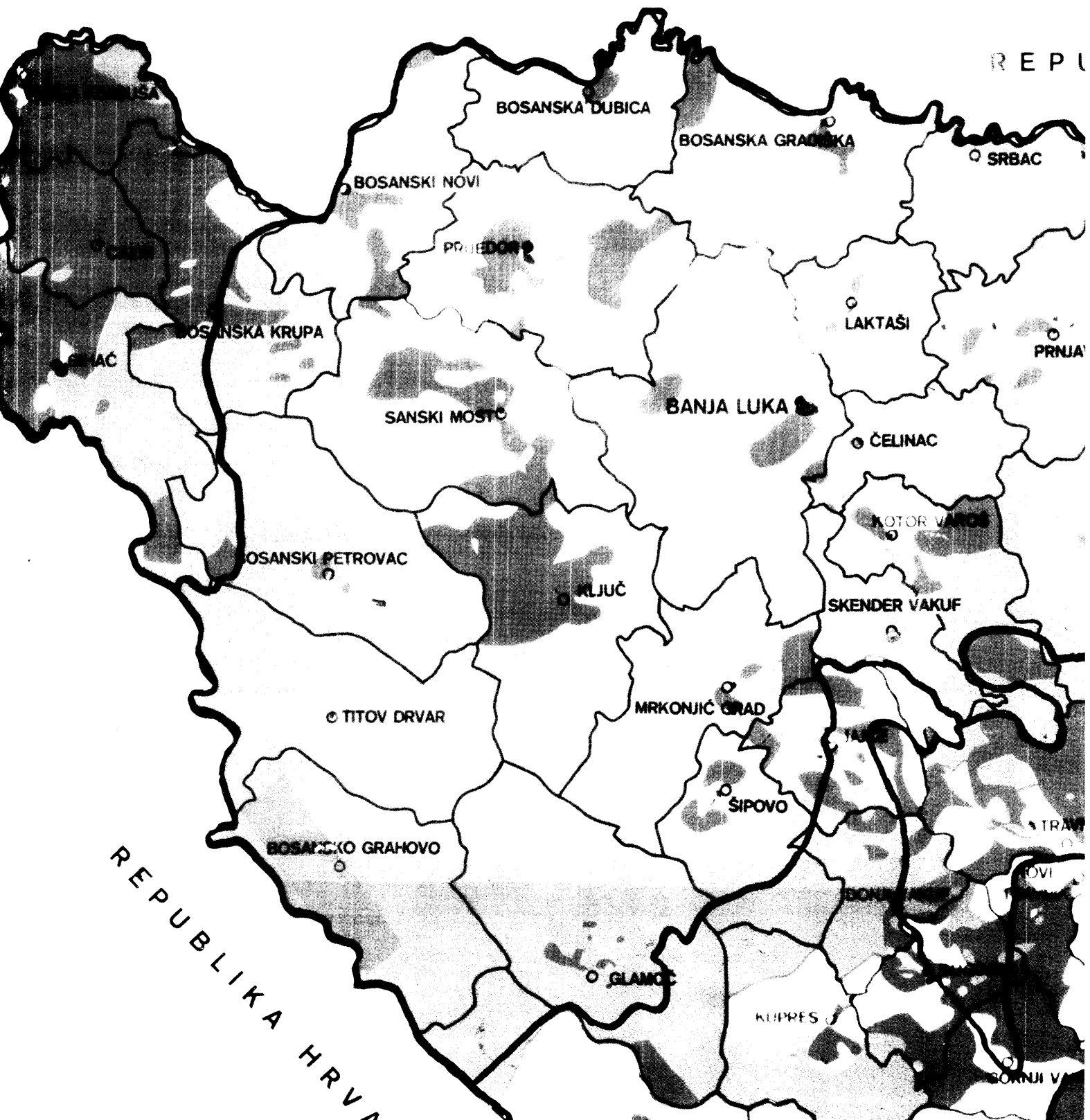


رسالة مؤرخة ٢٠ آب/أغسطس ١٩٩٣ موجهة من الأمين العام
الى رئيسة مجلس الأمن

إضافة

حدود الجمهوريات المؤسسة

الخريطة الواردة أدناه ستدمج، في نهاية المطاف، في التذييل الأول للمرفق ألف للجزء الأول من الاتفاق المتعلق بالبوسنة والهرسك (انظر S/26337/Add.1). والخريطة مصغرة الى نسبة ٩٠ في المائة من حجمها الأصلي.



REPU

BOSANSKA DUBICA

BOSANSKA GRAČANICA

SRBAC

BOSANSKI NOVI

PRILJEVO

LAKTAŠI

PRNJAČ

BOSANSKA KRUPA

ČAČAK

SANSKI MOSTI

BANJA LUKA

ČELINAC

KOTOR VAROS

OSANSKI PETROVAC

KLJUČ

SKENDER VAKUF

TITOV DRVAR

MRKONJIĆ GRAD

SIPOVO

REPUBLIKA HRVA

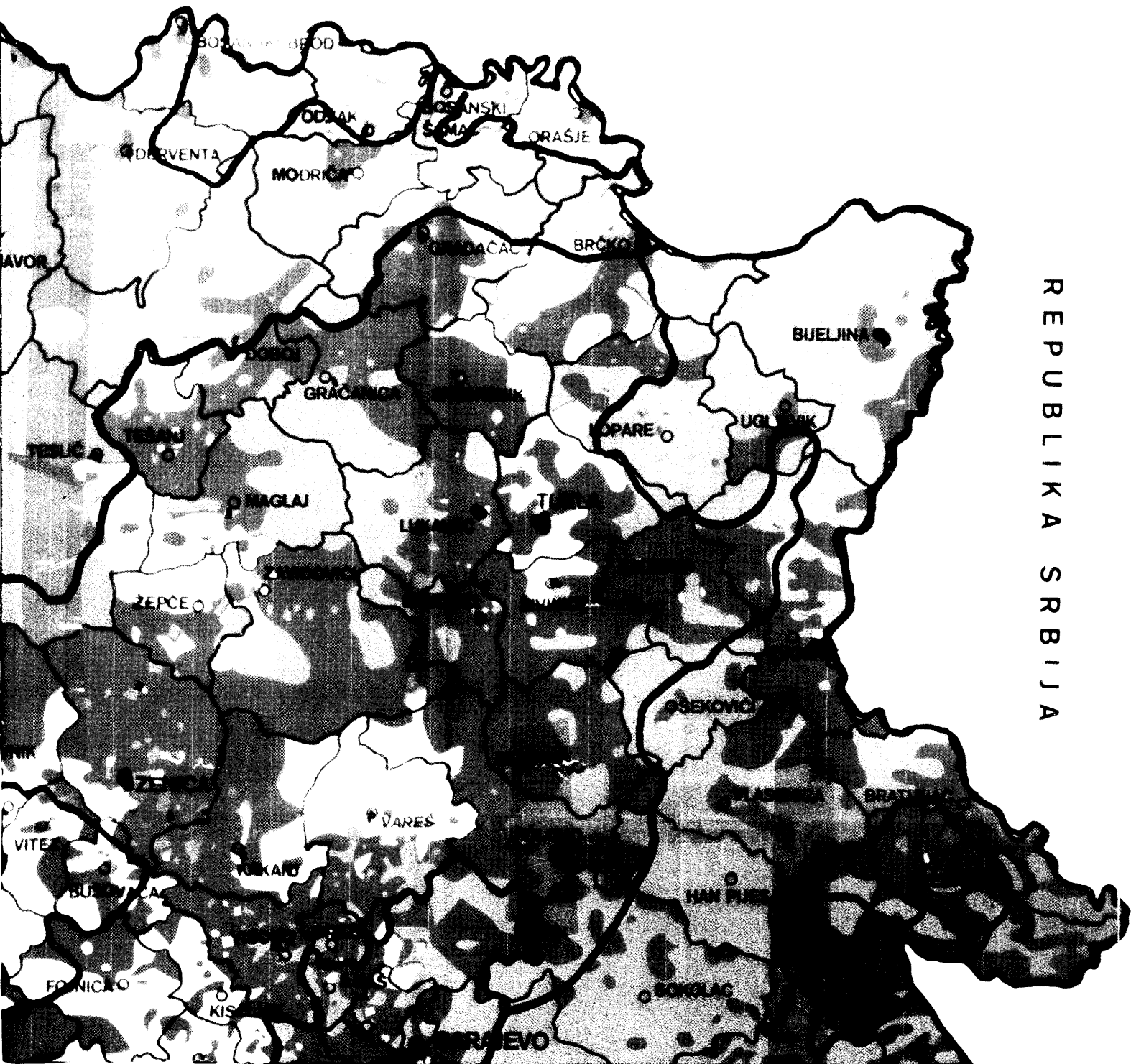
BOSANSKO GRAHOVO

GLAMČI

KUPRES

BOŠNJI V

UBLIKA HRVATSKA




REPUBLIKA SRBIJA

SOCIJALISTIČKA REPUBLIKA BOSNA I HERCEGOVINA

PROSTORNA KARTA STANOVNIŠTVA PREMA NACIONALNOJ PRIPADNOSTI

RAZMJERA 1:700 000



LEGENDA

⊙	Sjedište republike	□	Hrvati
●	Naselje preko 20000 stanovnika	■	Muslimani
○	Sjedište opštine	□	Srbi
—	Granica republike	■	Jugosloveni i ostali
—	Granica opštine		

IZDAVAC: REPUBLIČKA UPRAVA ZA GEODEZIJU I
 INŽINJERSKO-PROJEKCIJSKI IZVOĐIVAČKI
 IZRAĐA I STAMPA: JIP GEODEZSKI PRAVOU 1991. god.

IZVOR PODATAKA: Bilten br. 219 Republičkog zavoda za
 statistiku i istraživanje po naseljenim mjestima iz obrazca 1991.
 Prvi rezultati po naseljenim mjestima i općinama iz područja
 povisa stanovništva i demografskih stanova i podopredmet
 gazdinstava 1991. god.

KARTOGRAFSKA OSNOVA: Kartografski zavod
 Republike Srbije, Beograd.



