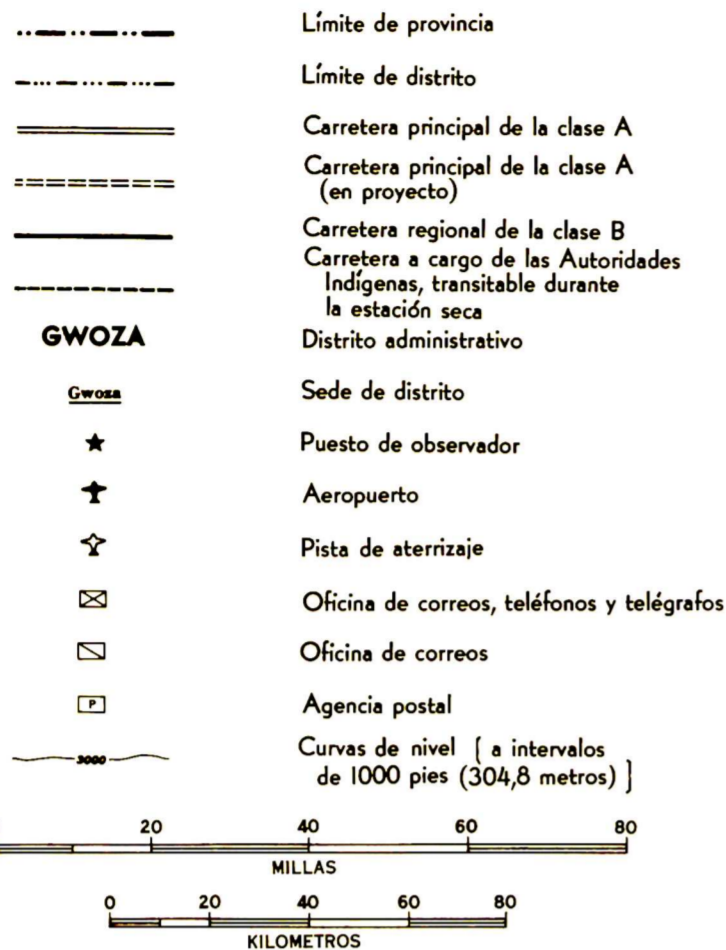


TERRITORIO EN FIDEICOMISO DEL CAMERUN
BAJO ADMINISTRACION DEL REINO UNIDO
CAMERUN SEPTENTRIONAL

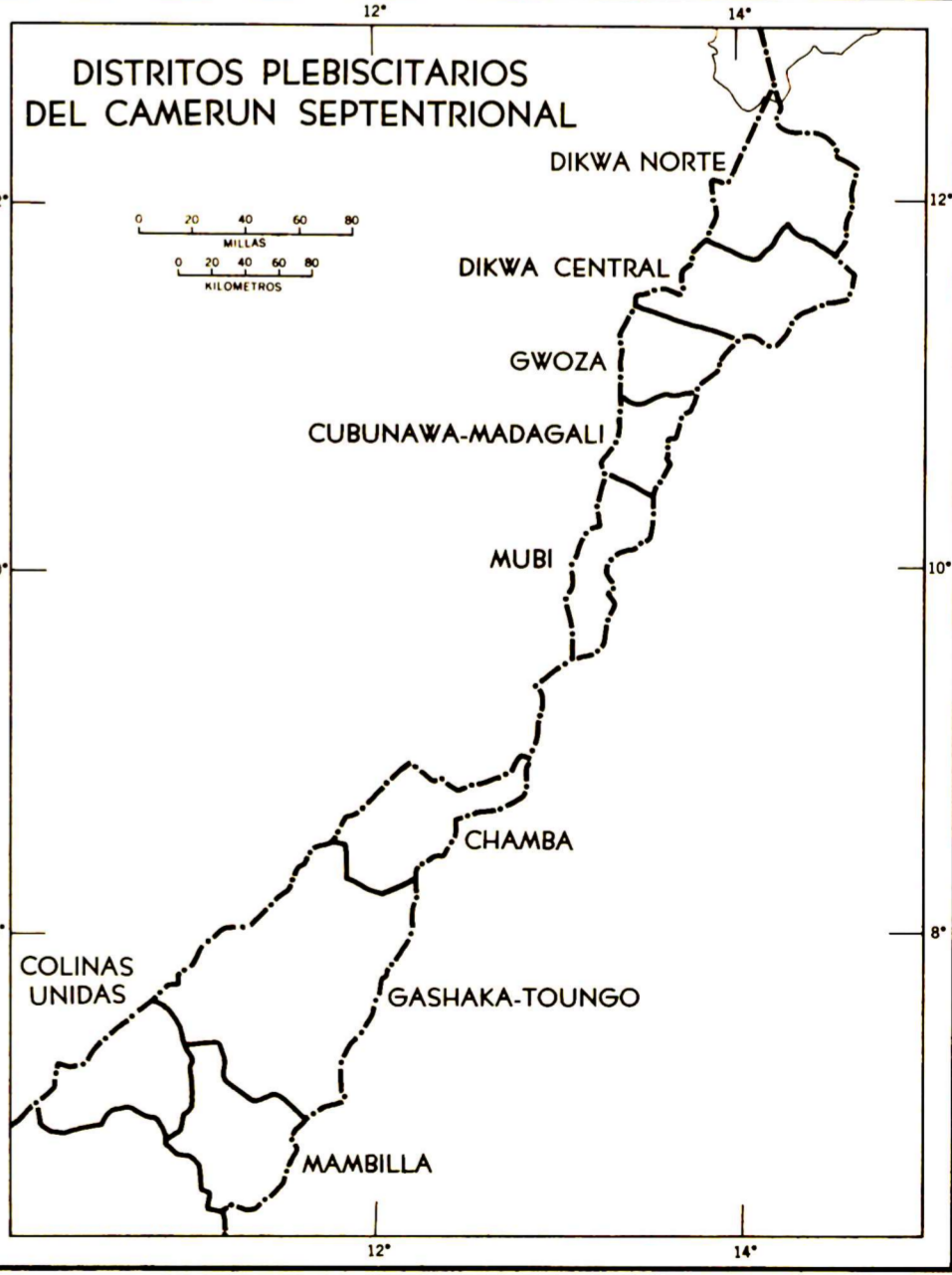
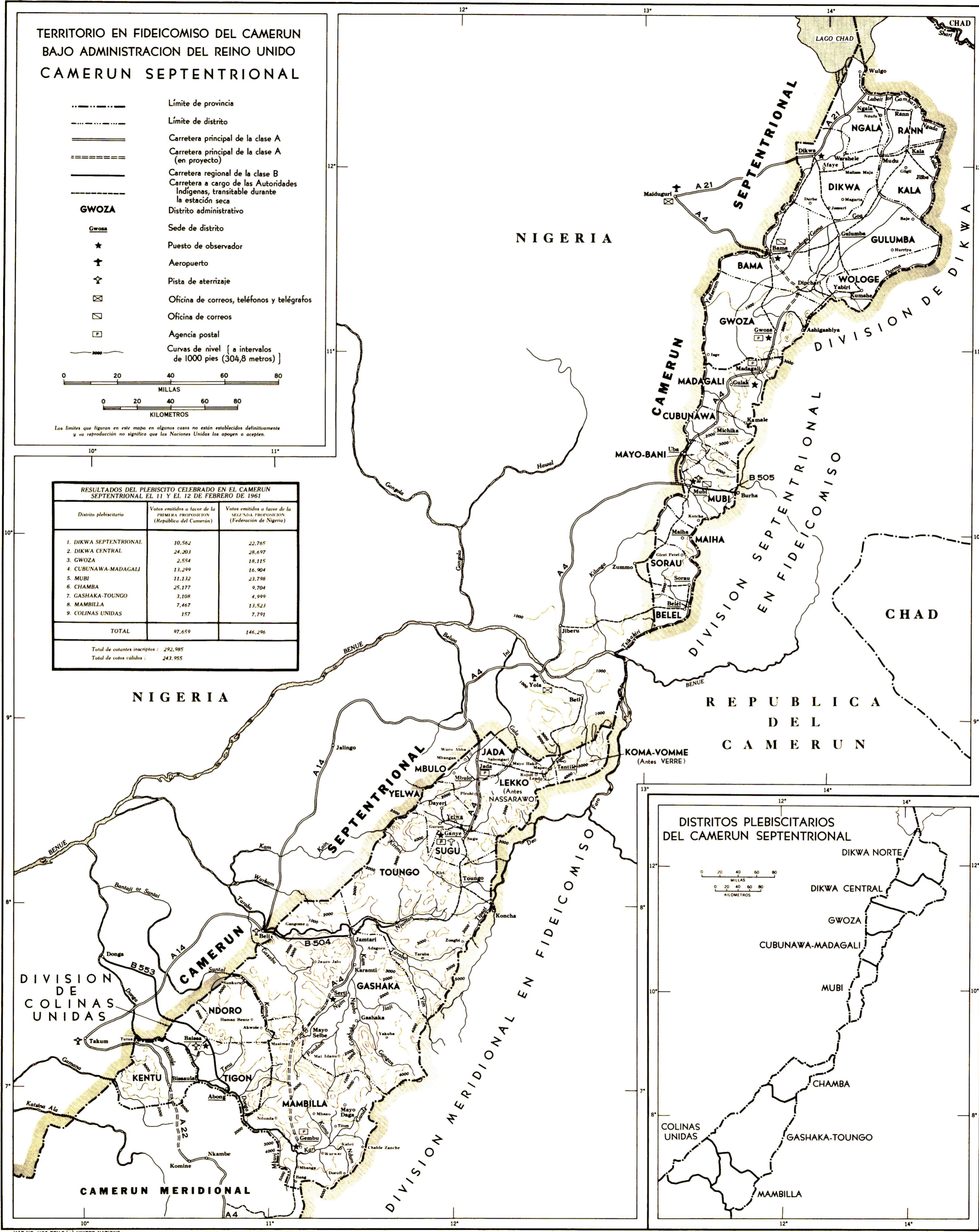


Los límites que figuran en este mapa en algunos casos no están establecidos definitivamente y su reproducción no significa que las Naciones Unidas los apoyen o acepten.

RESULTADOS DEL PLEBISCITO CELEBRADO EN EL CAMERUN SEPTENTRIONAL EL 11 Y EL 12 DE FEBRERO DE 1961

Distrito plebiscitario	Votos emitidos a favor de la PRIMERA PROPOSICION (República del Camerun)	Votos emitidos a favor de la SEGUNDA PROPOSICION (Federación de Nigeria)
1. DIKWA SEPTENTRIONAL	10,562	22,765
2. DIKWA CENTRAL	24,203	28,697
3. GWOZA	2,554	18,115
4. CUBUNAWA-MADAGALI	13,299	16,904
5. MUBI	11,132	23,798
6. CHAMBA	25,177	9,704
7. GASHAKA-TOUNGO	3,108	4,999
8. MAMBILLA	7,467	13,523
9. COLINAS UNIDAS	157	7,791
TOTAL	97,659	146,296

Total de votantes inscritos: 292,985
 Total de votos válidos: 243,955



MAP SECTION LIBRARY FILE COPY

E205.9/6/1961