

附件貳

地圖

(參閱卷末第五號地圖)

文件 S/4101

一九五八年九月二十九日利比亞代表致秘書長函

[原件：英文]

[一九五八年九月三十日]

茲奉本國政府訓令，謹通知閣下，一九五八年九月二十五日法國軍用飛機曾攻擊利比亞領土並以機關槍掃射利比亞西南部靠近阿爾及利亞與利比亞邊境的艾辛村莊，死利比亞公民一人並使它的財產受嚴重的損害。

現須指出，這並非法國初次攻擊利比亞領土。一九五七年十月三日，法國飛機、坦克及裝甲車曾襲擊該村，死利比亞公民一人，傷利比亞兵士若干人，並在該村放火，引起重大的物質損失。

雖然利比亞政府一再提出抗議，駐紮在阿爾及利亞的法國軍隊仍然屢次向利比亞邊境攻擊。

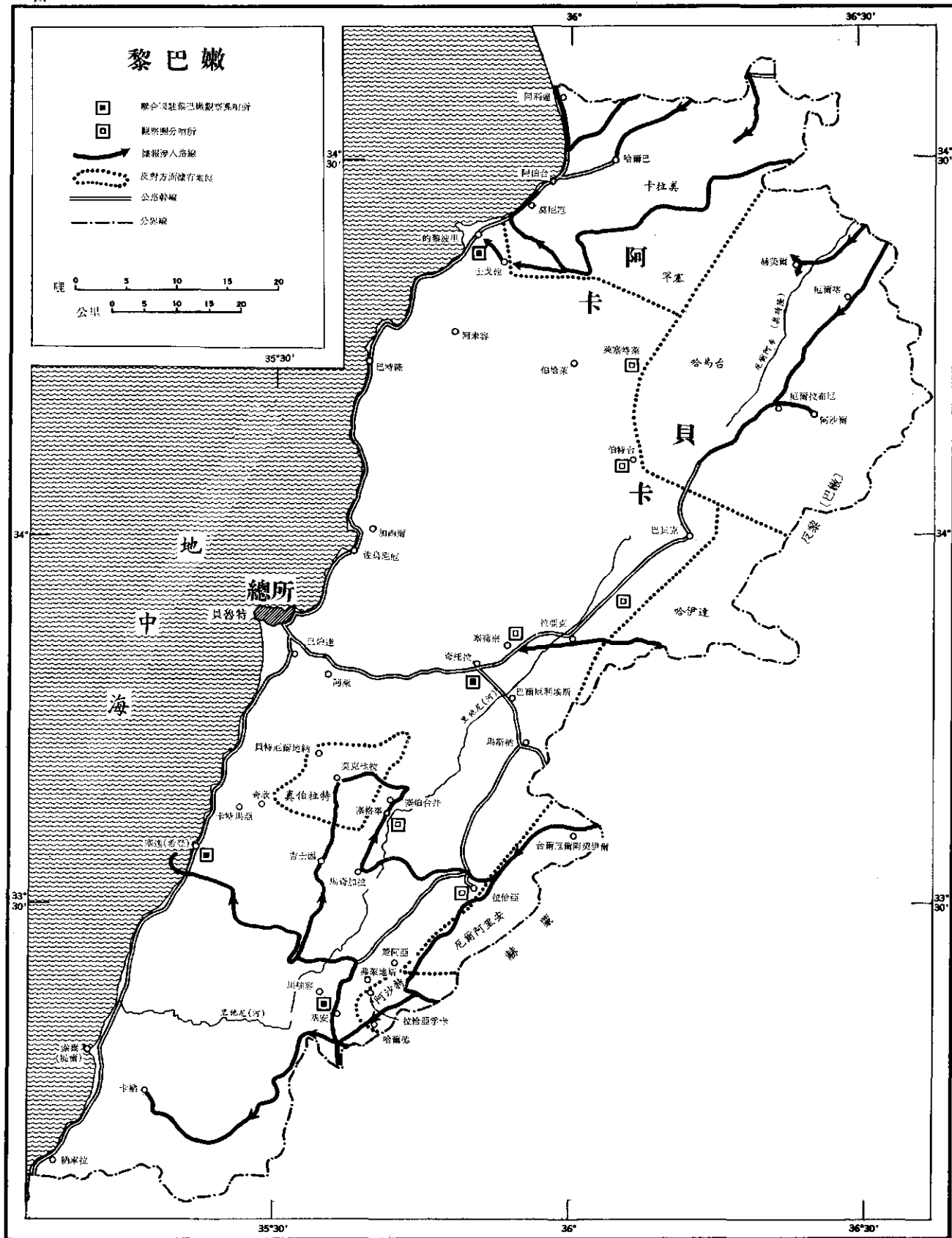
利比亞政府爲了保持利比亞與阿爾及利亞邊境的和平與安靜，曾提議設置一利比亞、法蘭西聯合委員會調查此等邊境攻擊事件。但是法國當局並不表示合作；它對利比亞領土的攻擊仍然繼續進行，以最近對艾辛的空中攻擊爲其高峯。

利比亞代表團謹向閣下表示利比亞政府鑒於其領土完整、對其領空、及其人民的安全的侵略行爲深感憂慮，同時敬請閣下喚起安全理事會注意此等事件。如蒙閣下將此種情形通知聯合國會員國及各會員國出席大會本屆會之代表團，則深爲感荷。

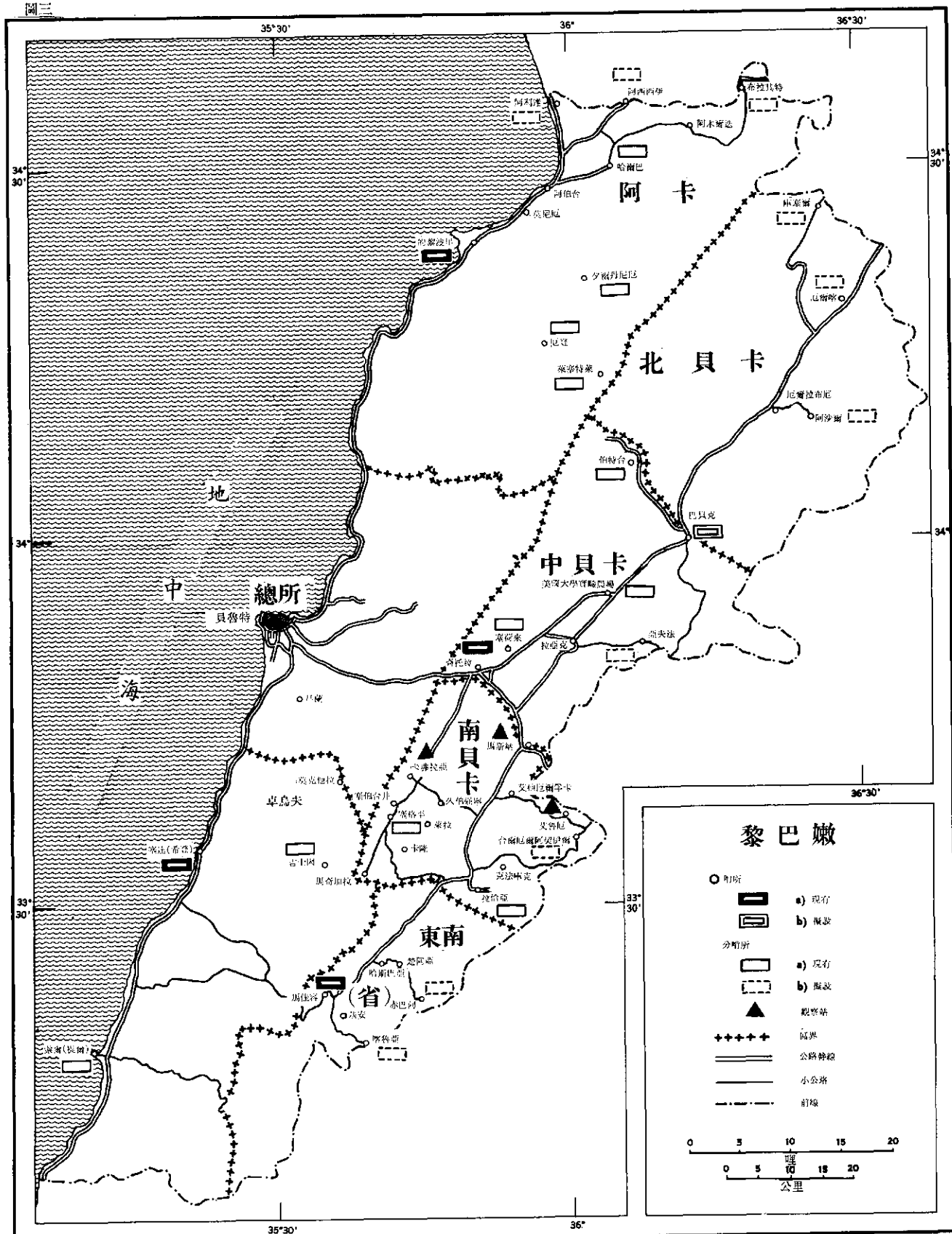
利比亞代表團主席

(簽名) Mohieddine FEKINI

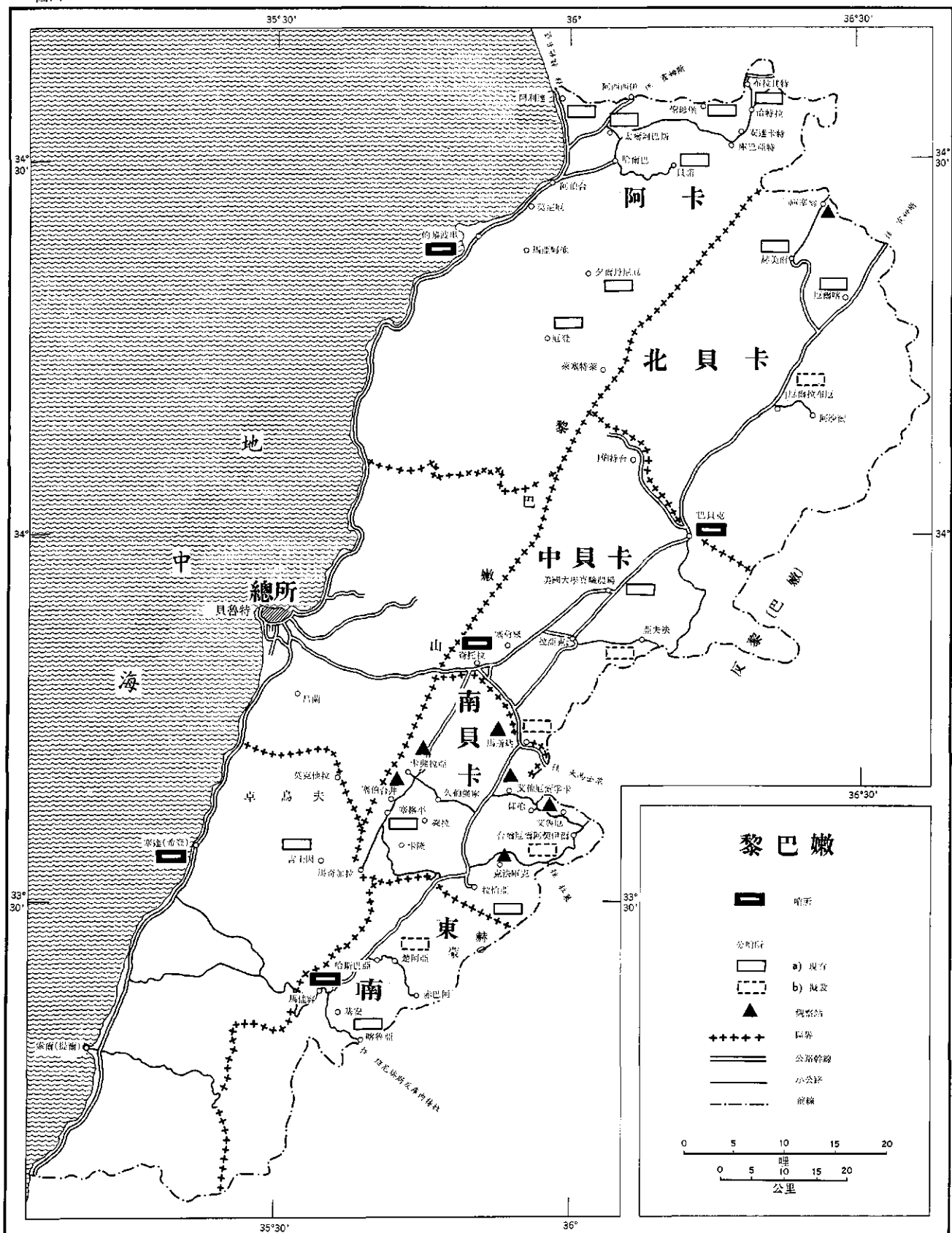
地圖



This is a detailed historical map of the Arabian Peninsula, specifically focusing on the regions of Rub al Khali and Mahra. The map includes geographical features like mountains (Jebel Maqrat, Jebel Habsiya), rivers, and various tribal territories such as Shamirah, Rathi, and Quaiti. It also shows major cities and towns. A scale bar at the top left indicates distances in miles (0 to 100). An inset map at the bottom right provides a broader view of the surrounding region, including the Red Sea and the Gulf of Aden.



圖四



圖五

