



Assemblée générale

Distr.
GENERALE

A/AC.96/865/Add.2
15 août 1996

Original : FRANCAIS

COMITE EXECUTIF DU PROGRAMME
DU HAUT COMMISSAIRE

Quarante-septième session

PRESENTATION GENERALE DES ACTIVITES DU HCR

1995-1997

ADDITIF 2: CARTES D'OPERATIONS CHOISIES

Ce document présente les cartes d'opérations choisies* dans les pays/régions suivants:

I. AFRIQUE

Burundi
Djibouti
Erythrée
Ethiopie
Guinée
Kenya
Malawi
Mozambique
Rwanda
Afrique australe
Soudan
Ouganda
République-Unie de Tanzanie
Zaire
Zambie
Zimbabwe
Zones affectées par les crises au Burundi et Rwanda

II. AMERIQUES ET CARAIBES

Guatemala
Mexique

III. ASIE ET OCEANIE

Bangladesh/Myanmar
Népal
Thaïlande

IV. EUROPE

Ancienne Yougoslavie

V. ASIE DU SUD-OUEST, AFRIQUE DU NORD ET MOYEN-ORIENT

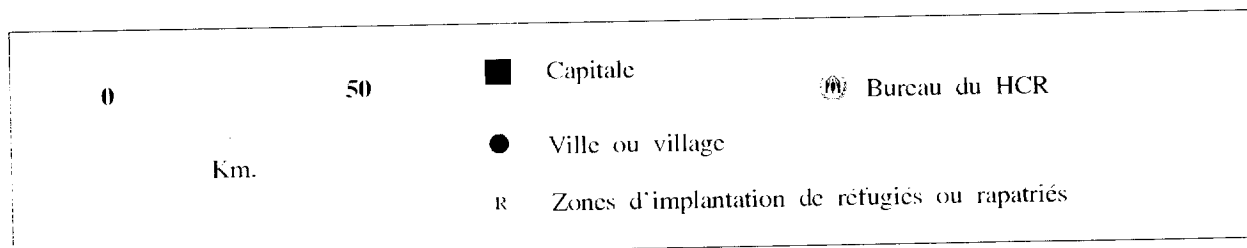
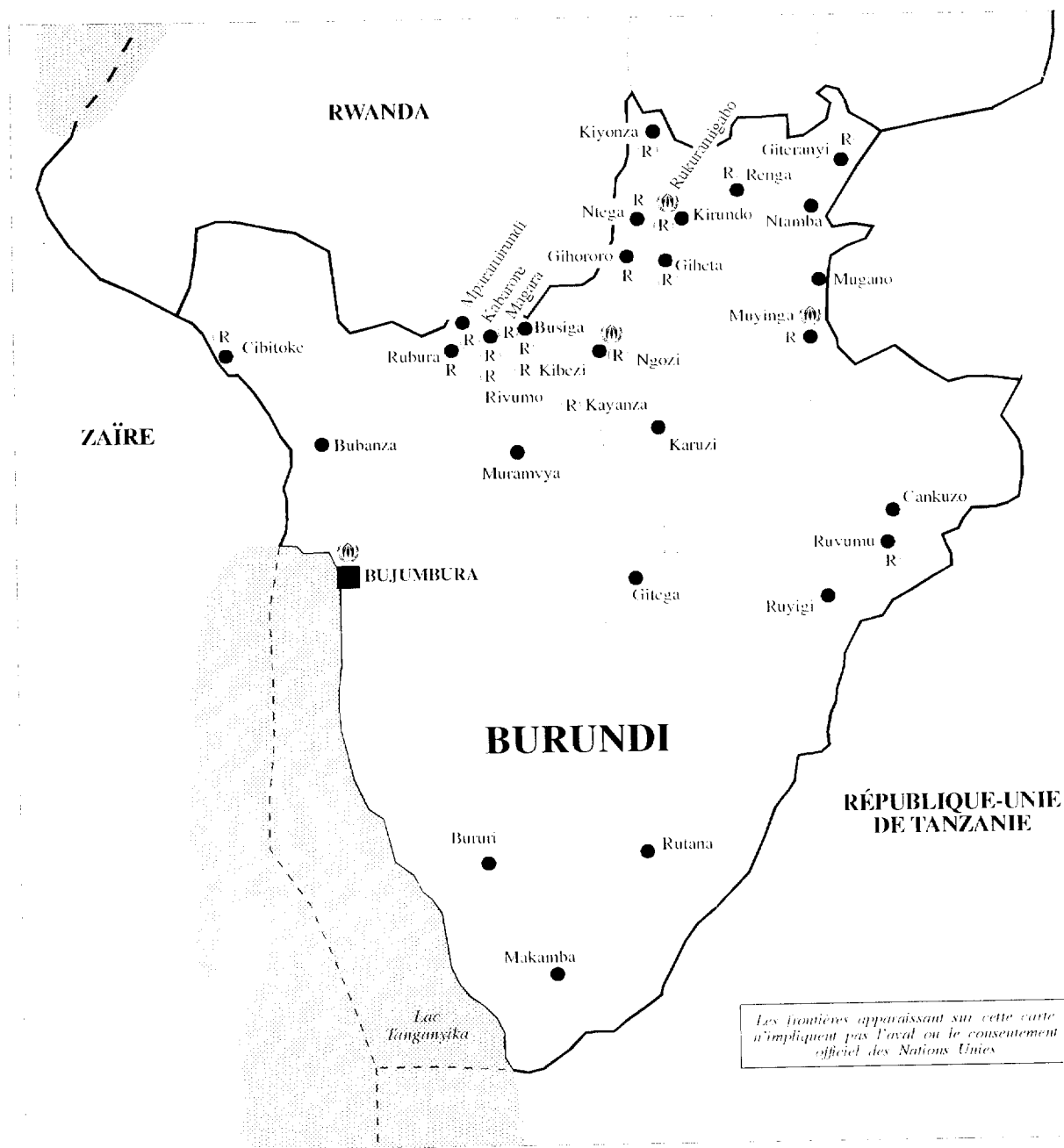
Afghanistan
Iran (République islamique d')
Iraq
Mauritanie
Pakistan
Yémen

N.B.: Il a été convenu, qu'à partir de 1997, les cartes correspondantes seront incluses dans les présentations régionales soumises à chaque réunion du Comité permanent.

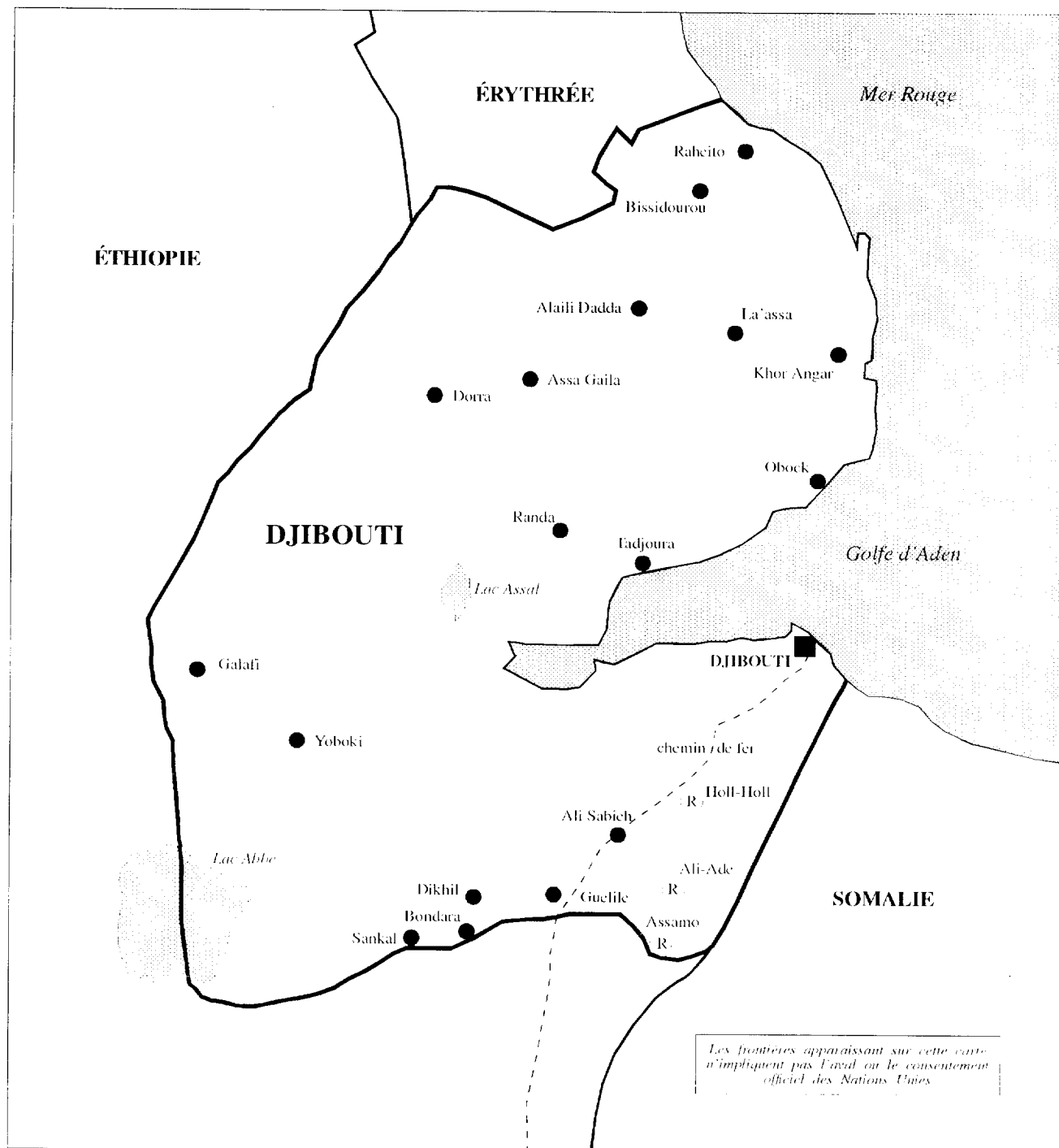
* Selon ordre alphabétique anglais

I. AFRIQUE

BURUNDI



DJIBOUTI



0 50

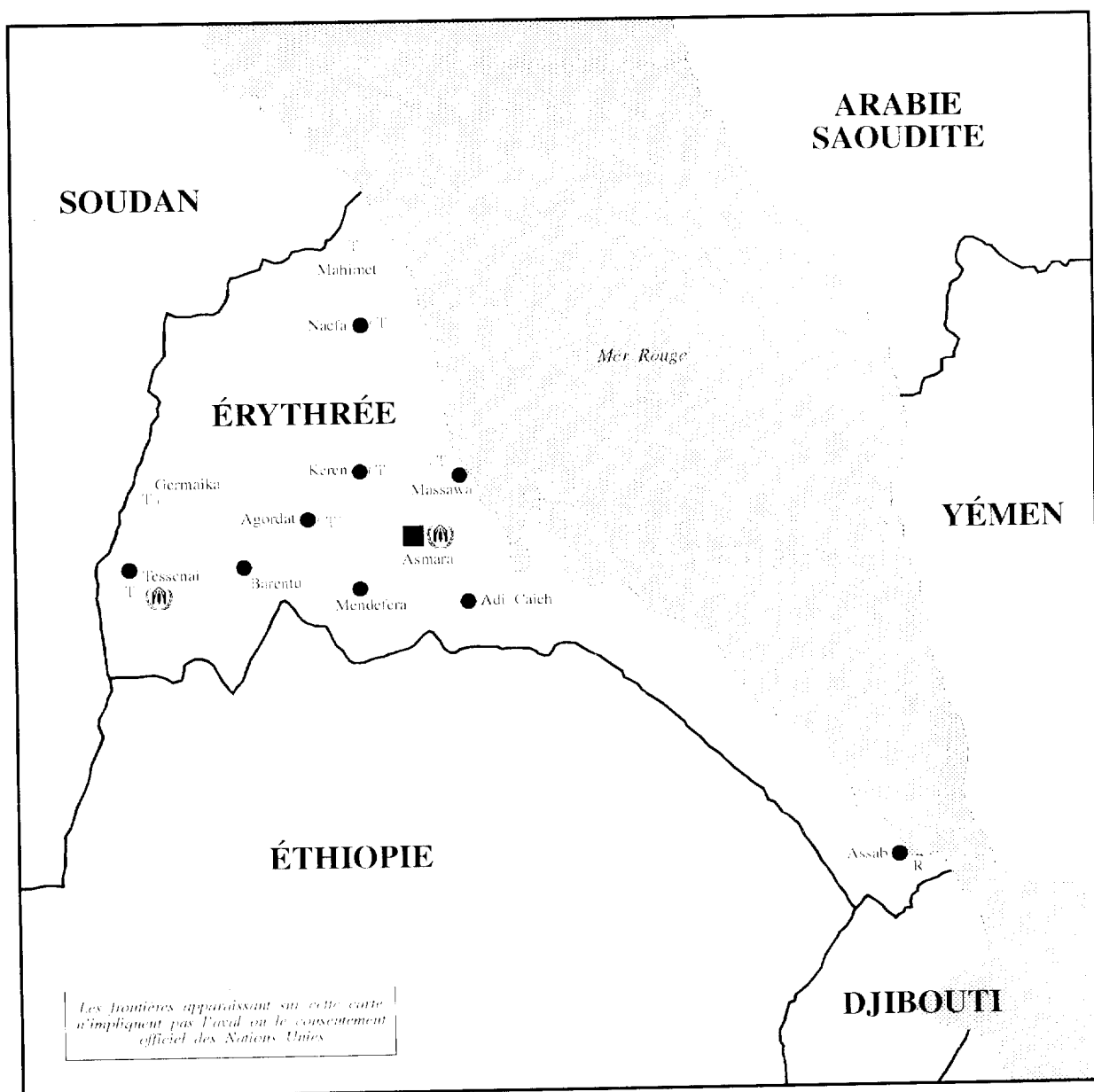
Km.

■ Capitale

● Ville ou village

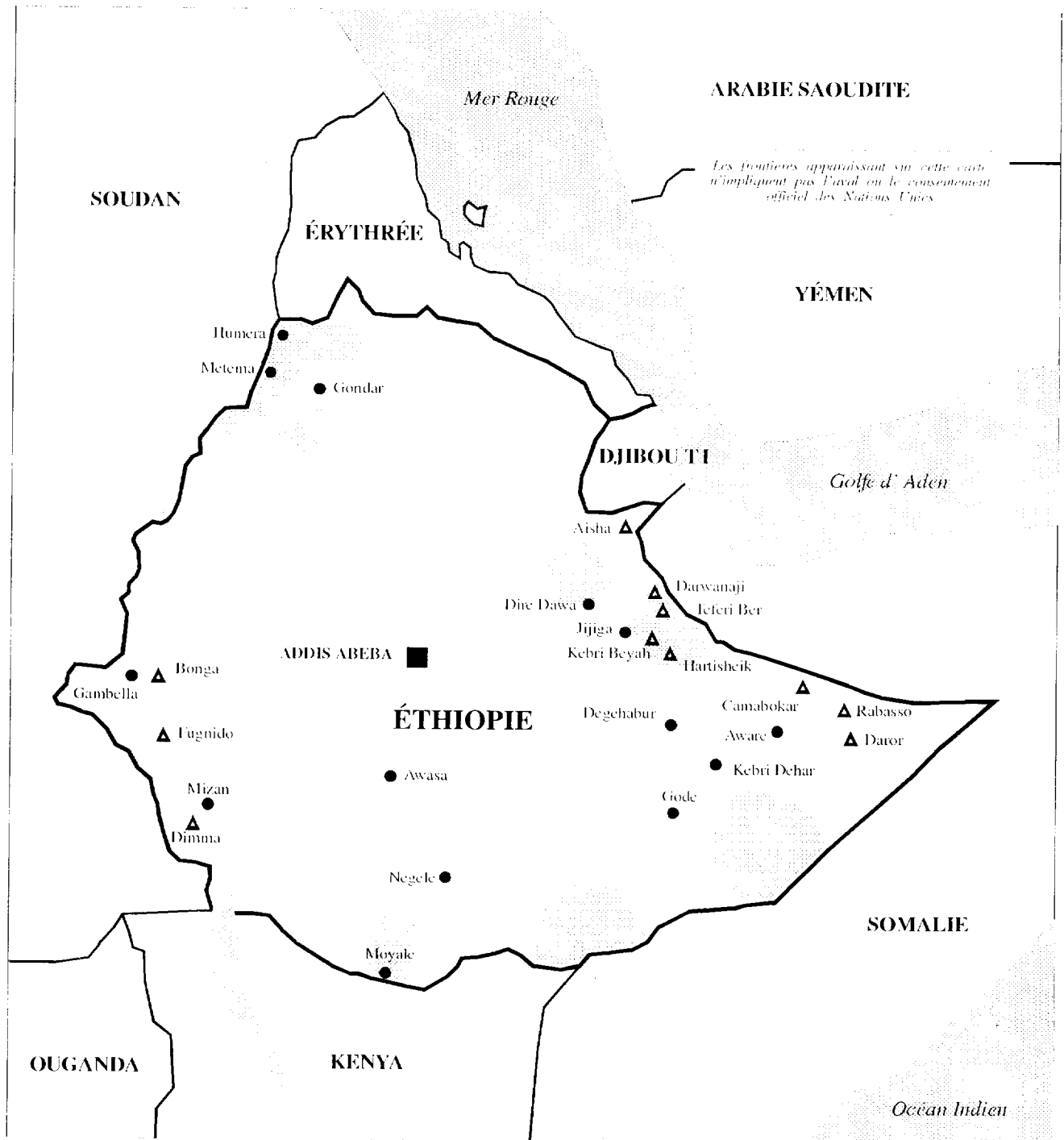
R Centre/camp d'accueil

ÉRYTHRÉE



| | | | |
|-----|-----|--------------------|-------------------------------|
| 0 | 150 | ■ Capitale | T Centre d'accueil/de transit |
| Km. | | ● Ville ou village | R Camp de réfugiés |
| | | 🏠 Bureau du HCR | |

ÉTHIOPIE



0 200

Km.

■ Capitale

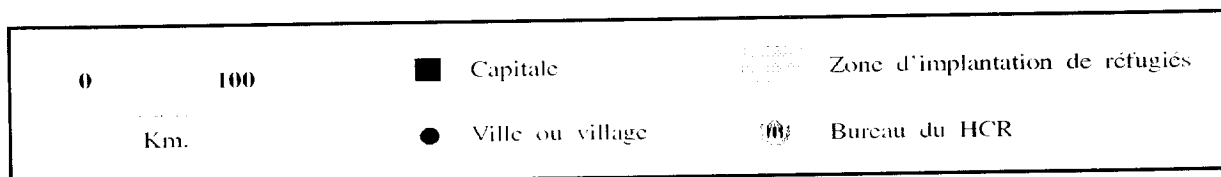
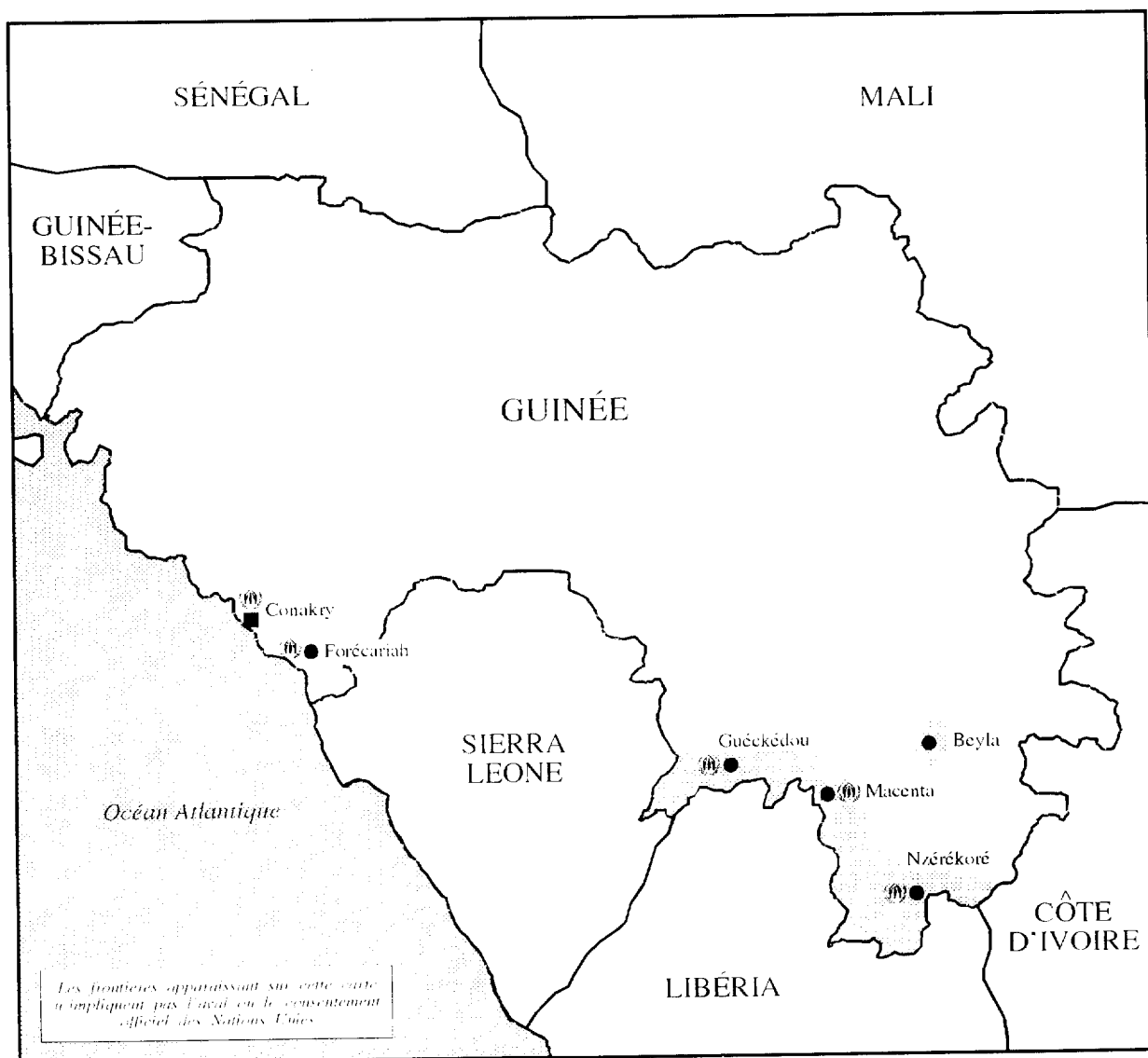
● Ville ou village

▲ Camp/centre d'accueil

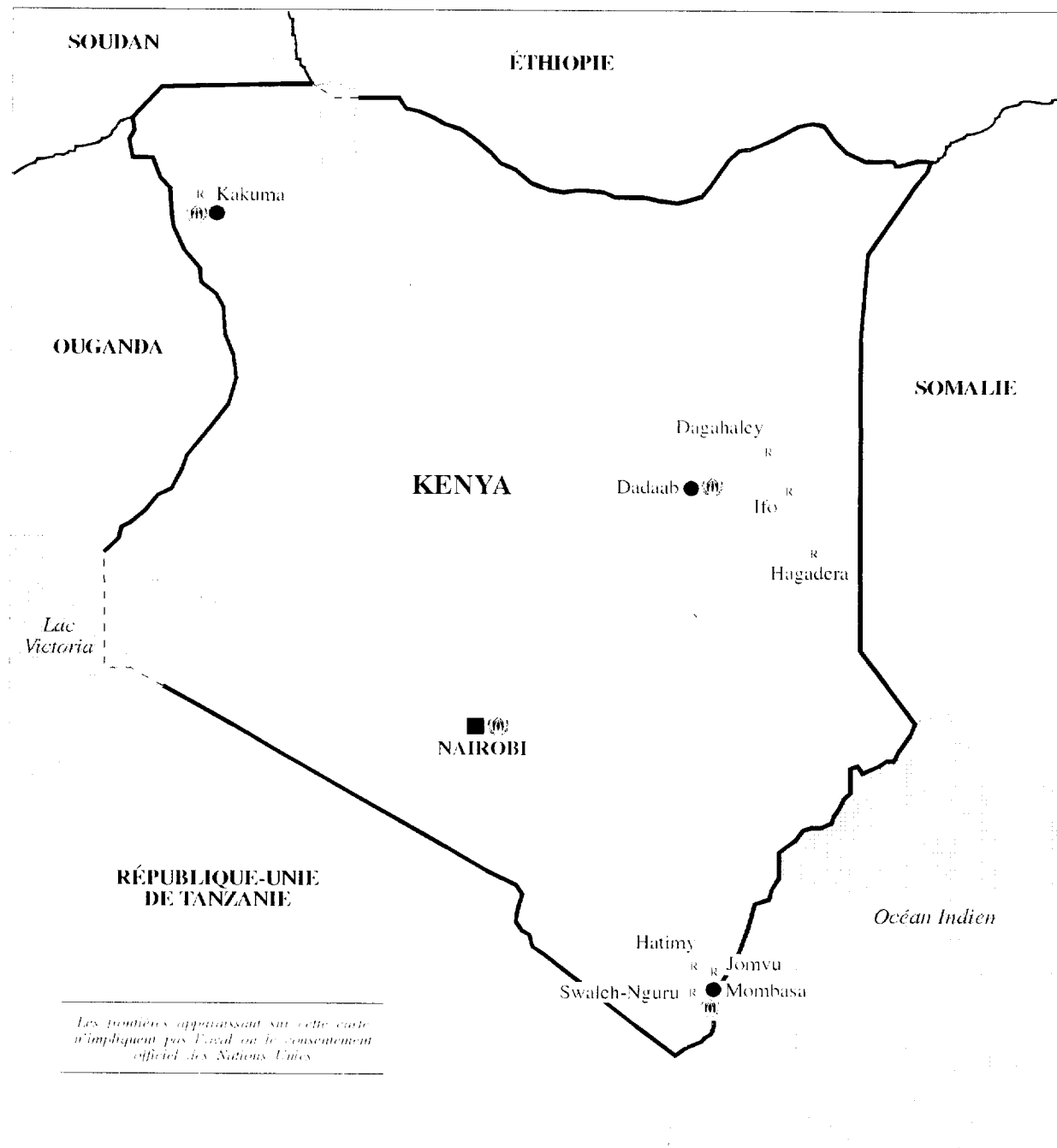


Zone de retour

GUINÉE

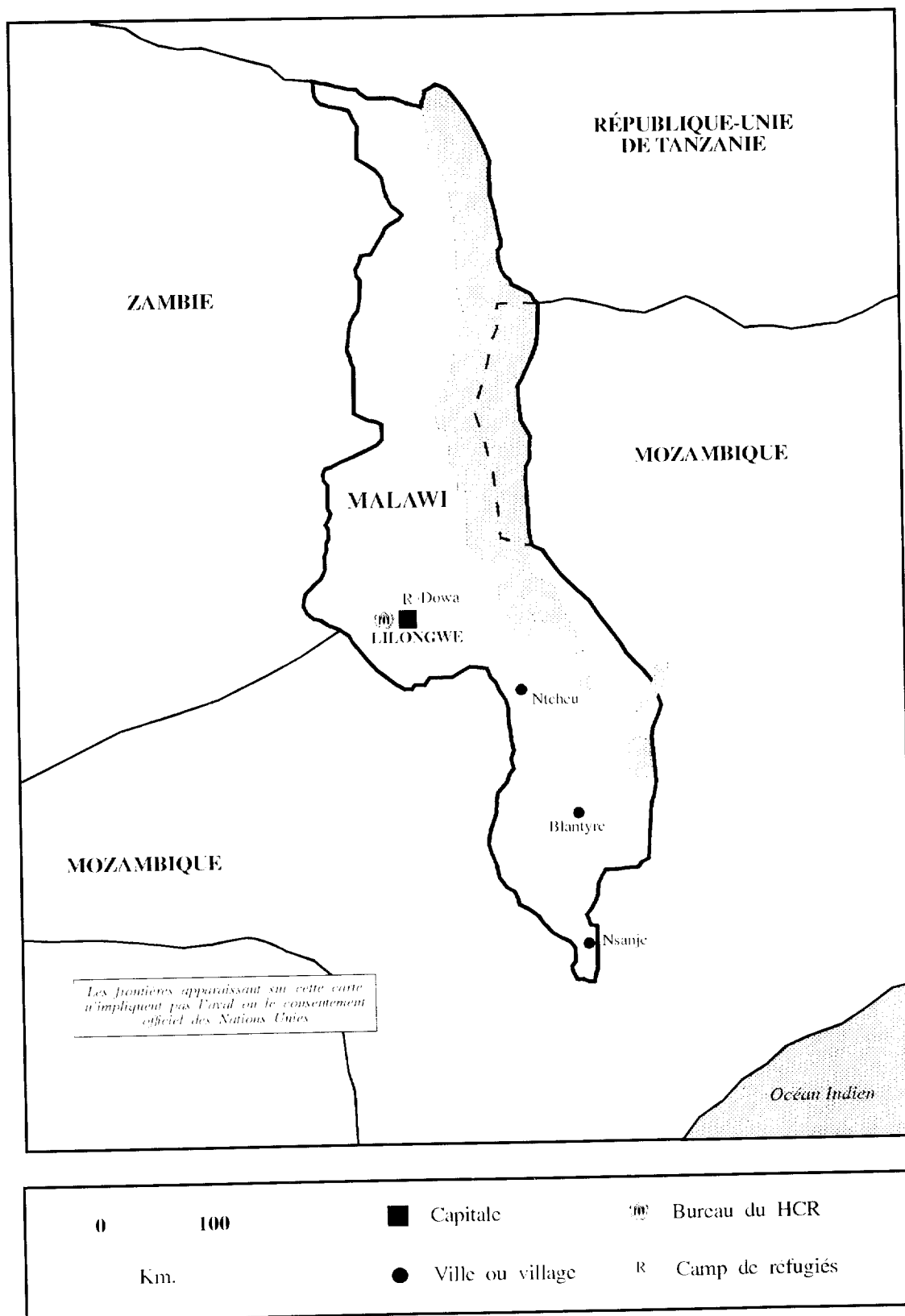


KENYA

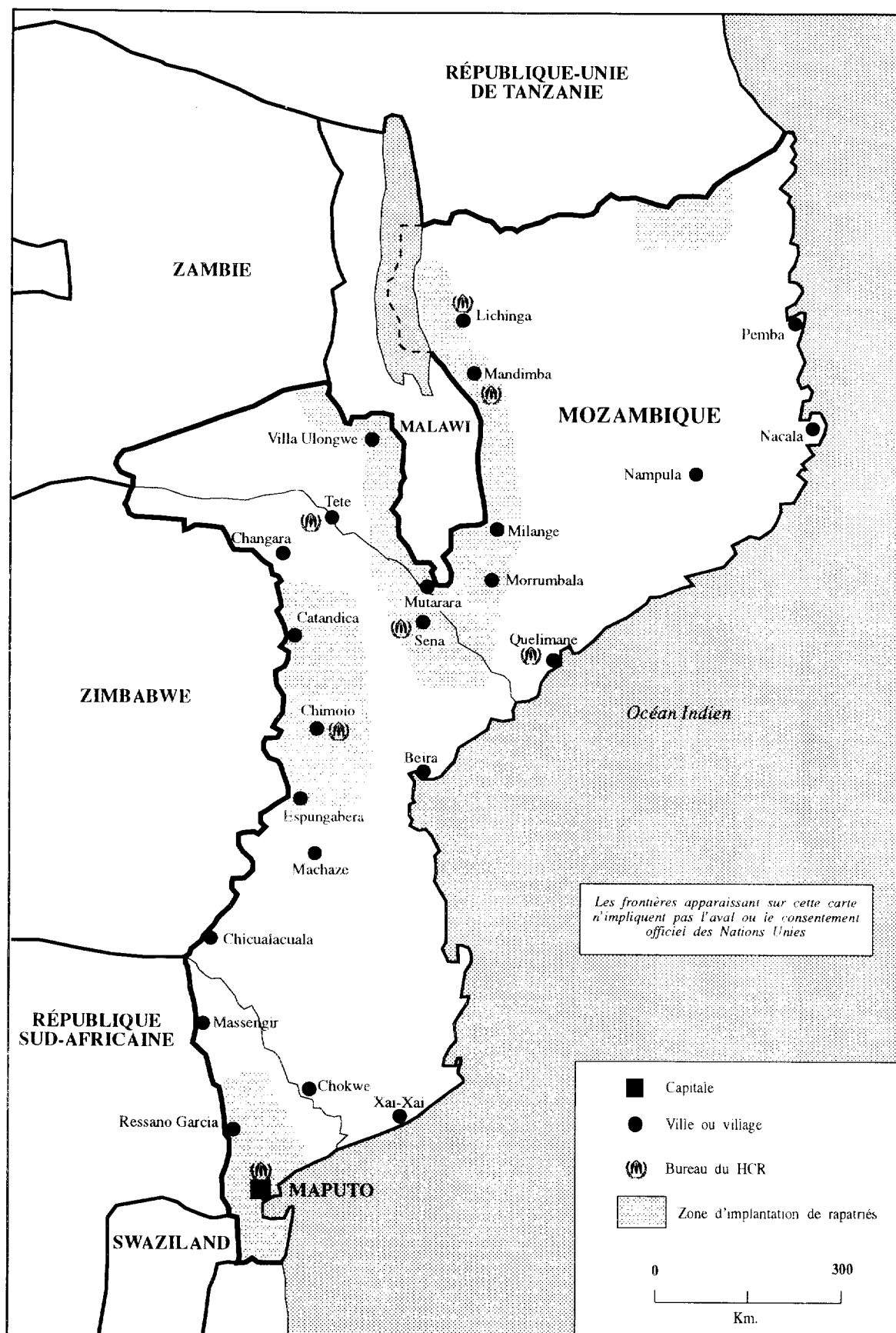


| | | | |
|-----|--------------------|-----------------|---|
| 0 | 200 | ■ Capitale | R Site ou camp de réfugiés ou rapatriés |
| Km. | ● Ville ou village | 🏠 Bureau du HCR | |

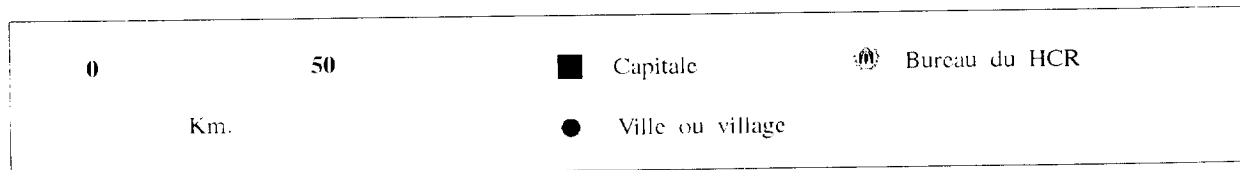
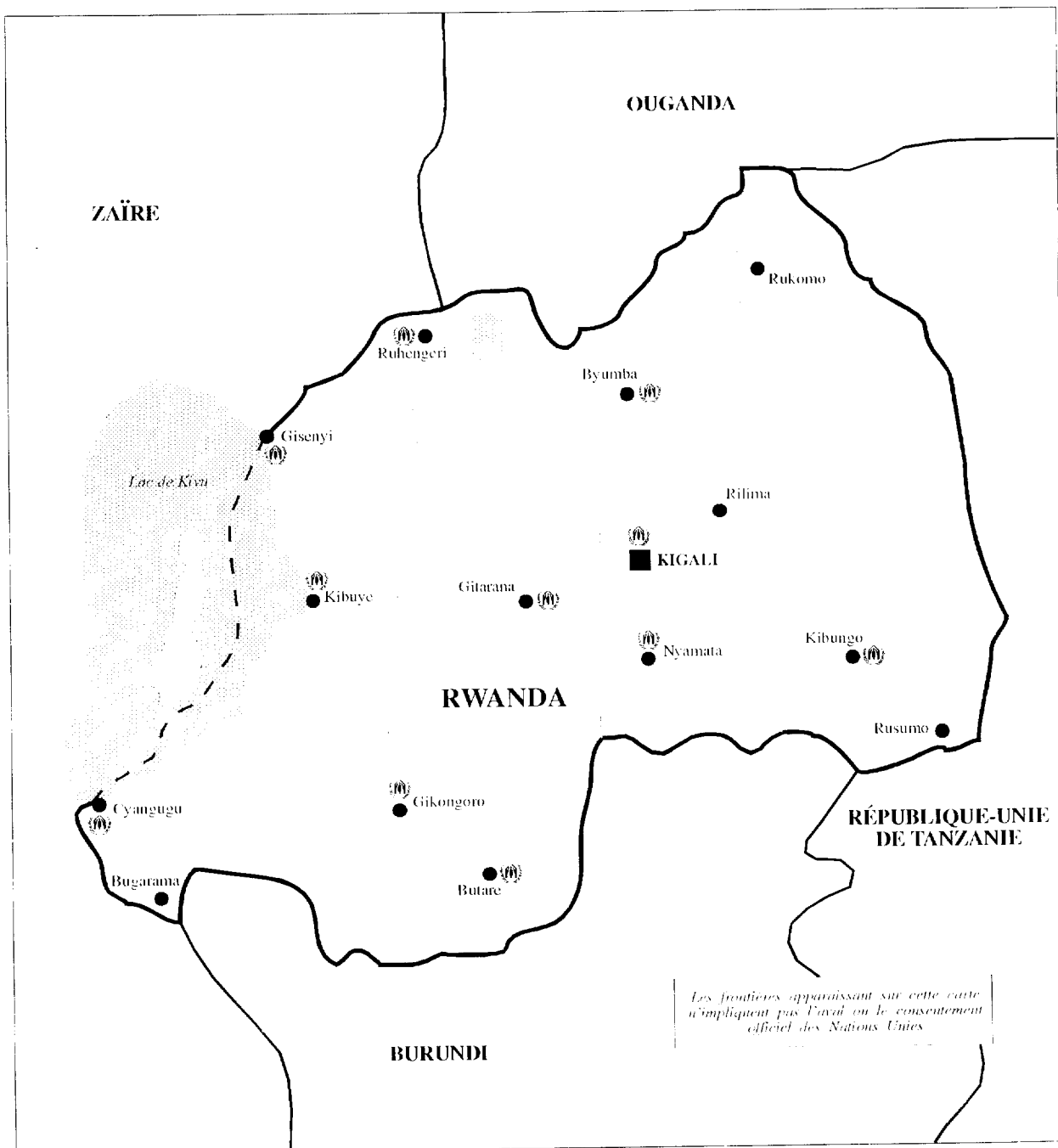
MALAWI



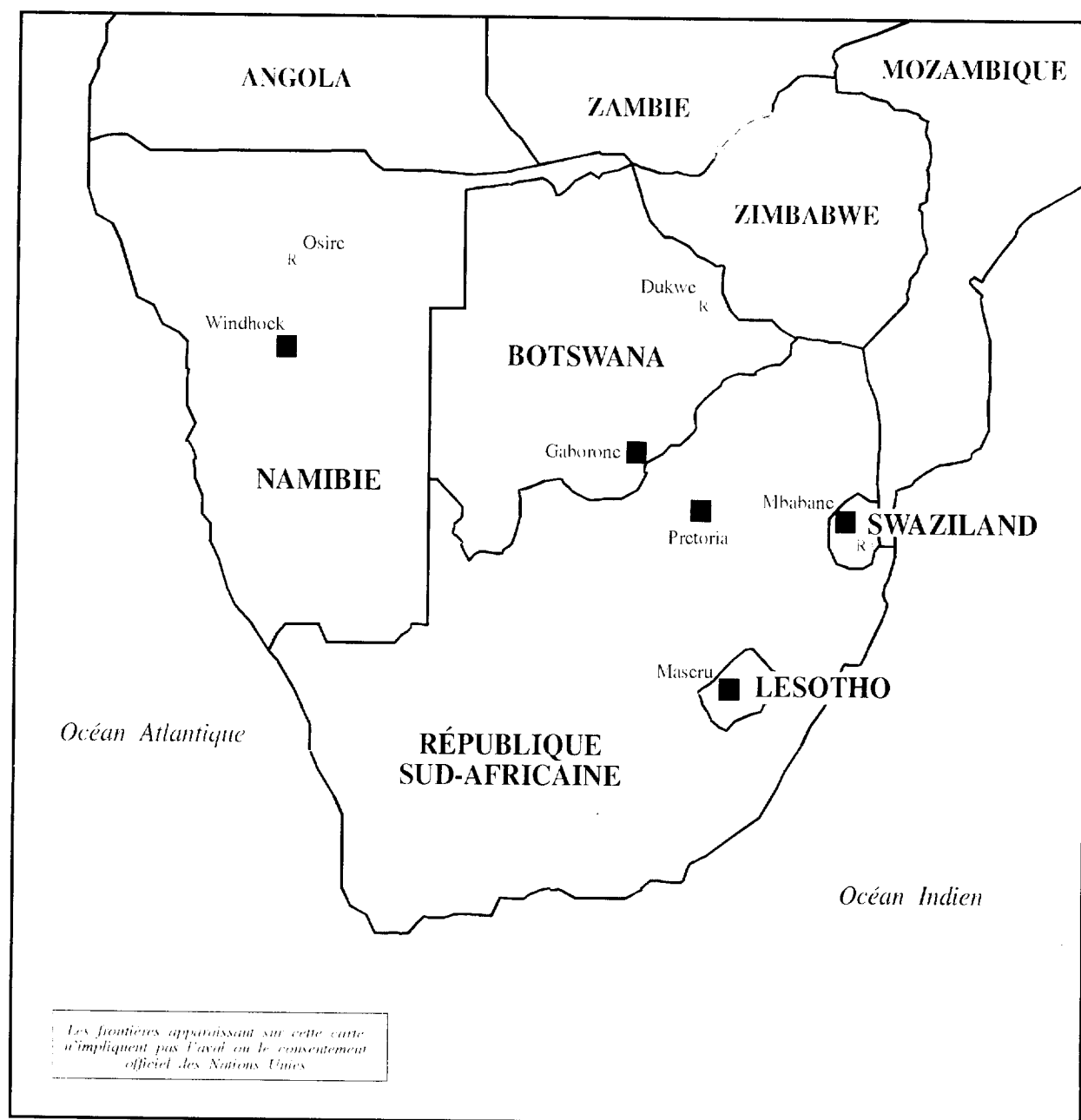
MOZAMBIQUE




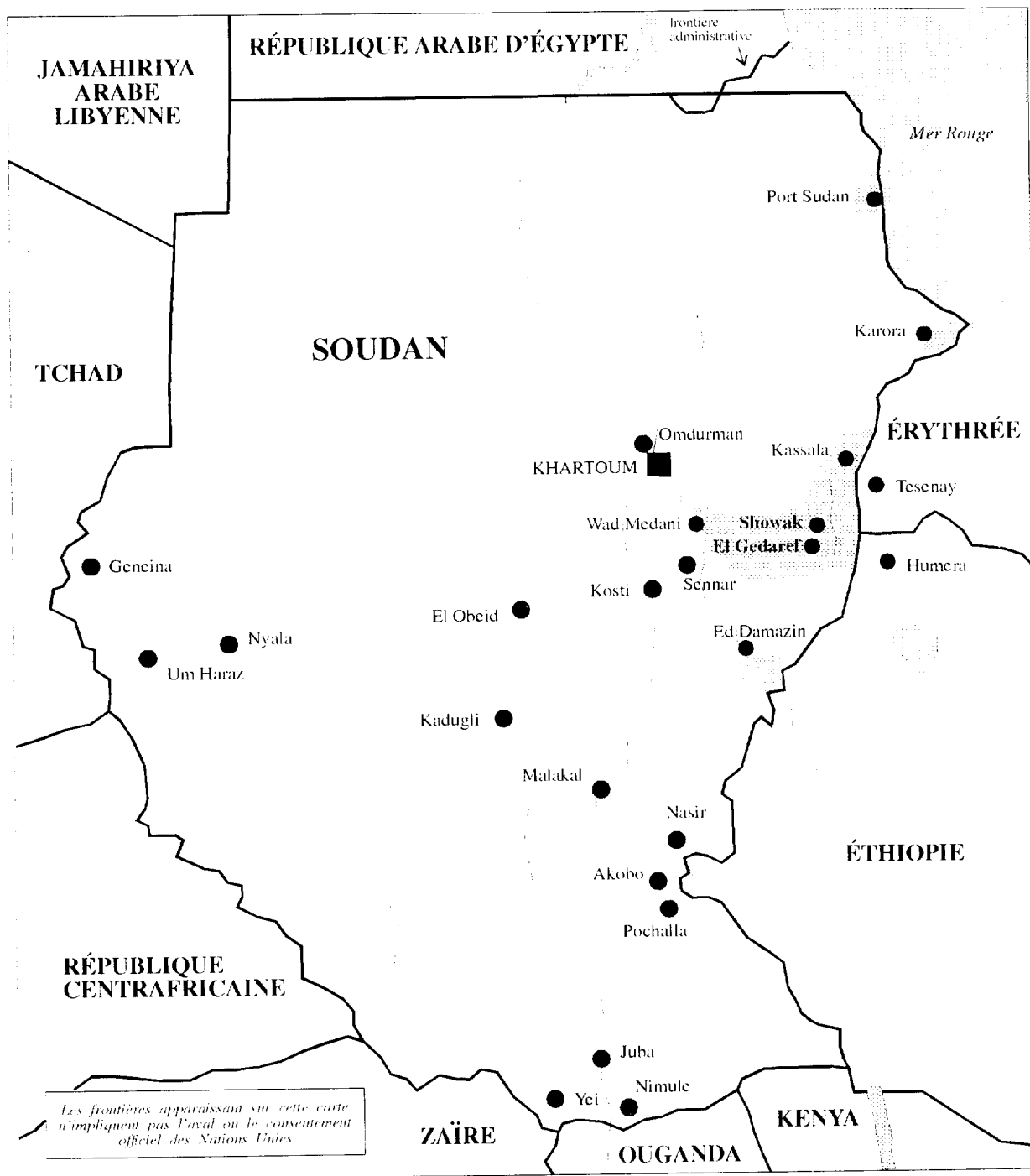
RWANDA



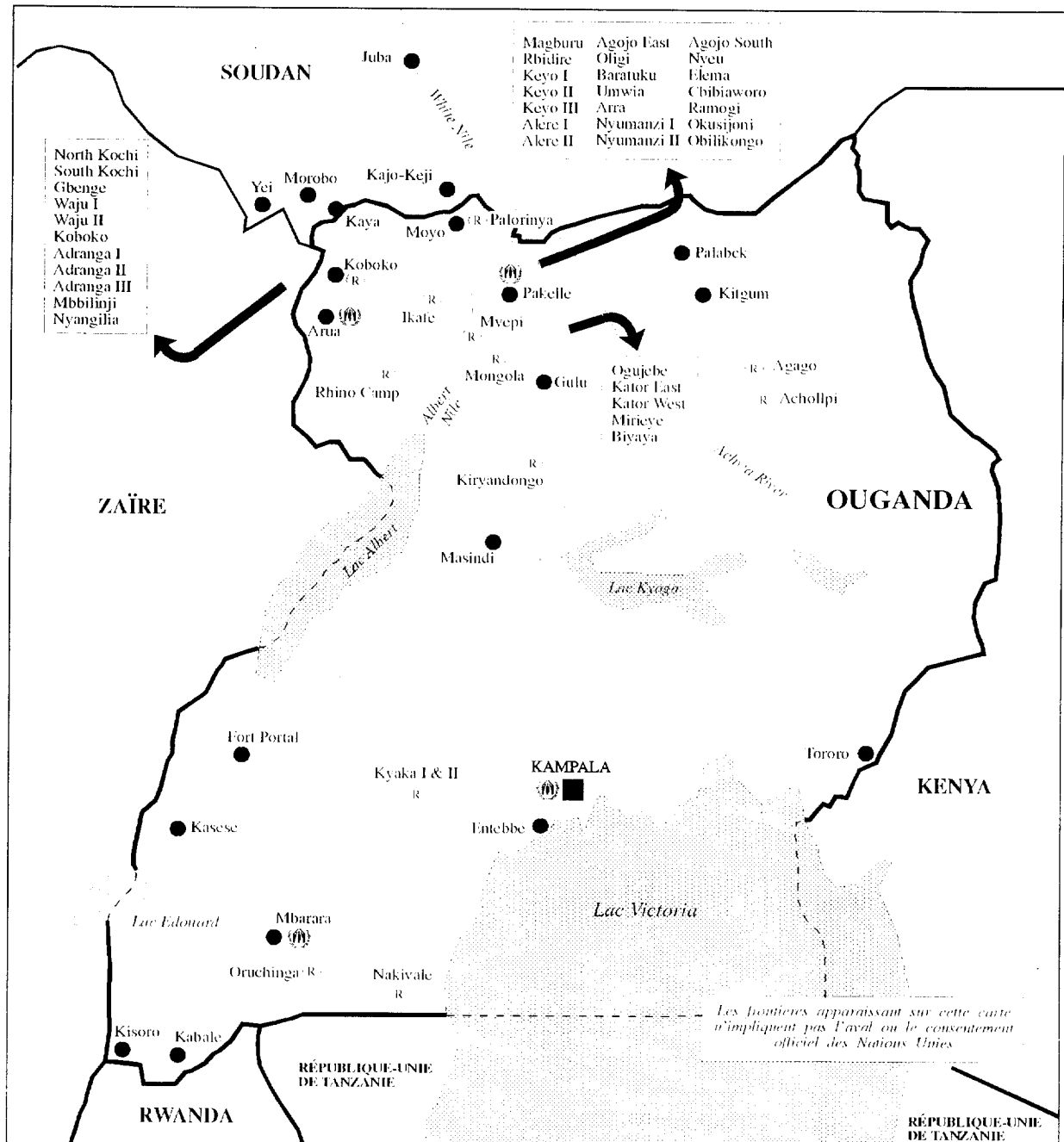
AFRIQUE AUSTRALE



SOUDAN



OUGANDA



0 100

Km.



Capitale



Ville ou village

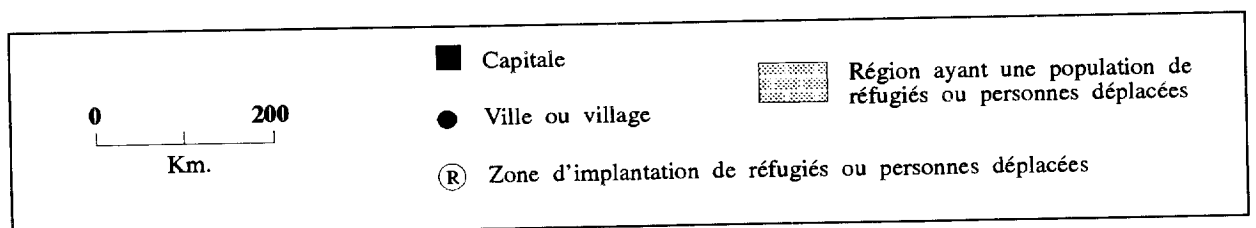
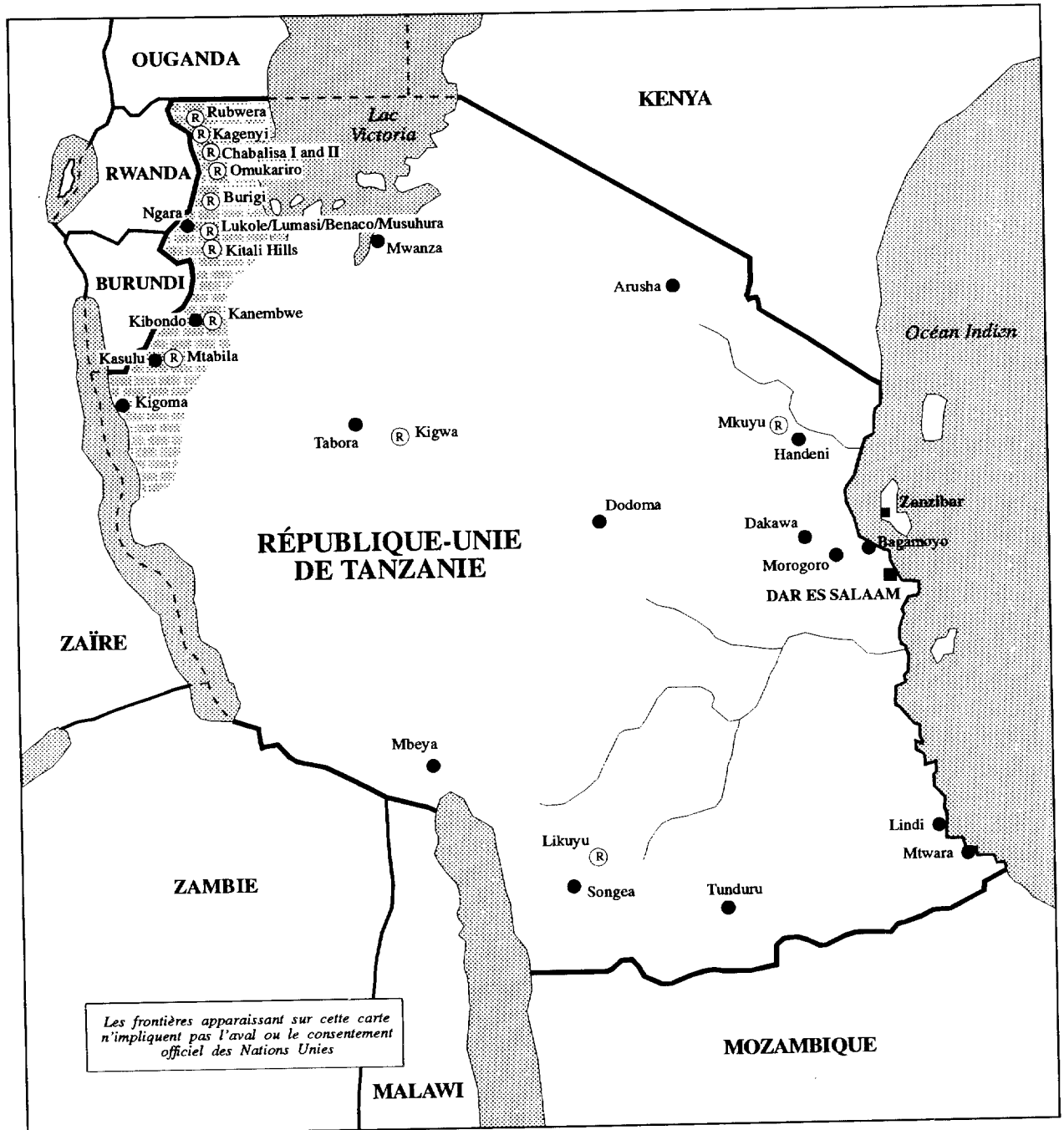


Zone d'implantation de réfugiés/centre d'accueil

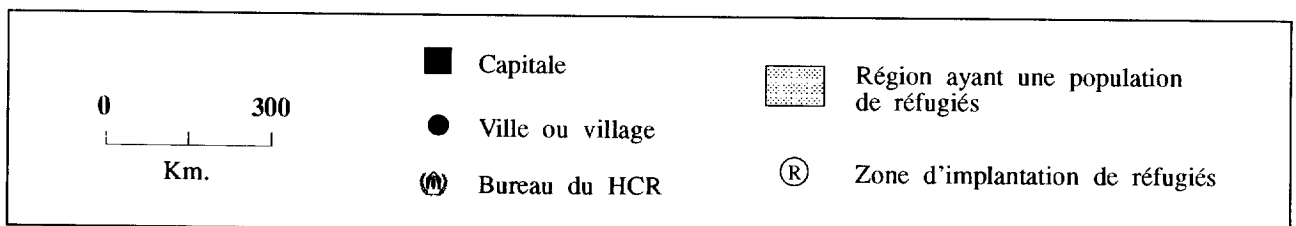
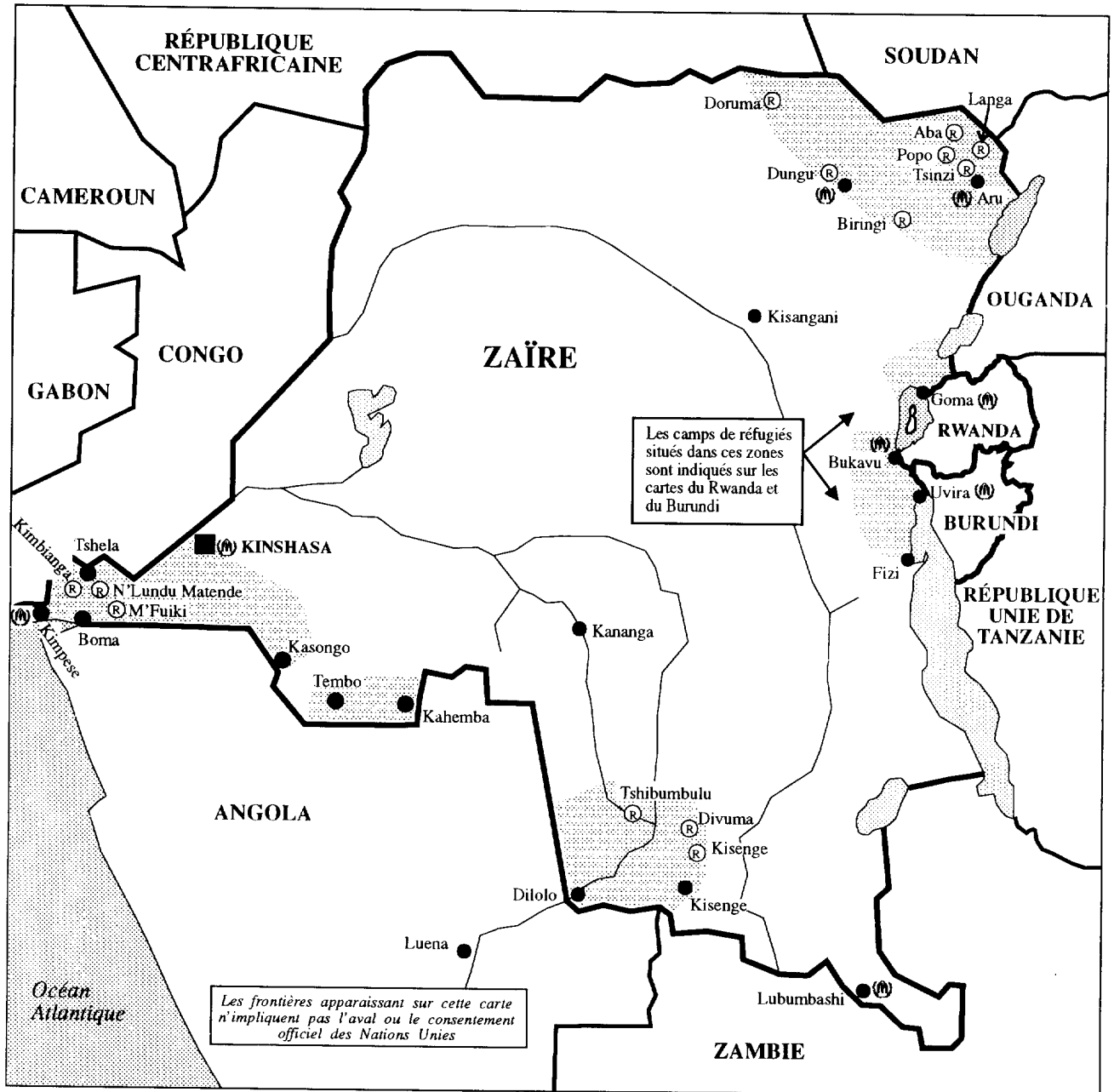


Bureau du HCR

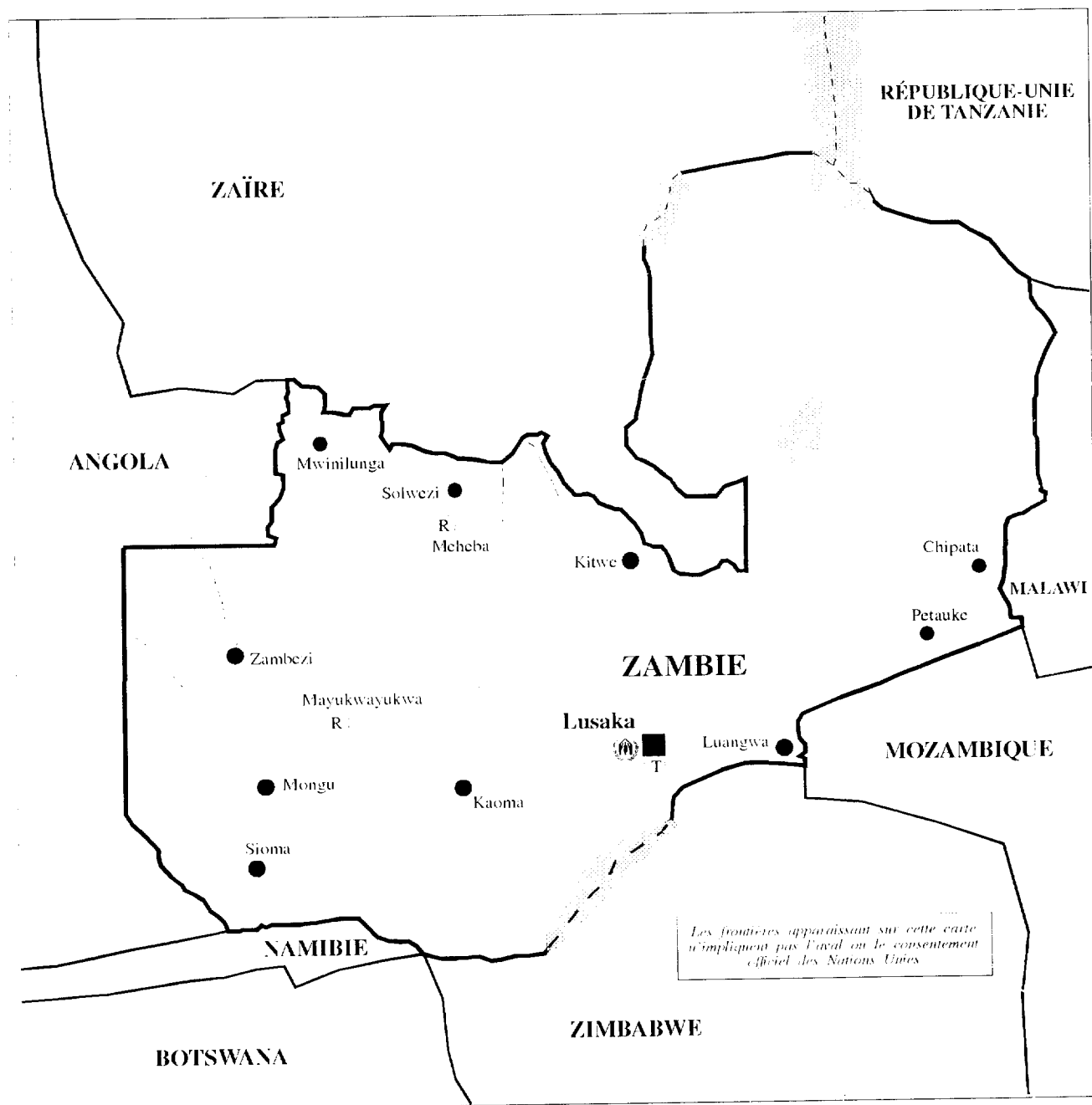
RÉPUBLIQUE-UNIE DE TANZANIE



ZAÏRE

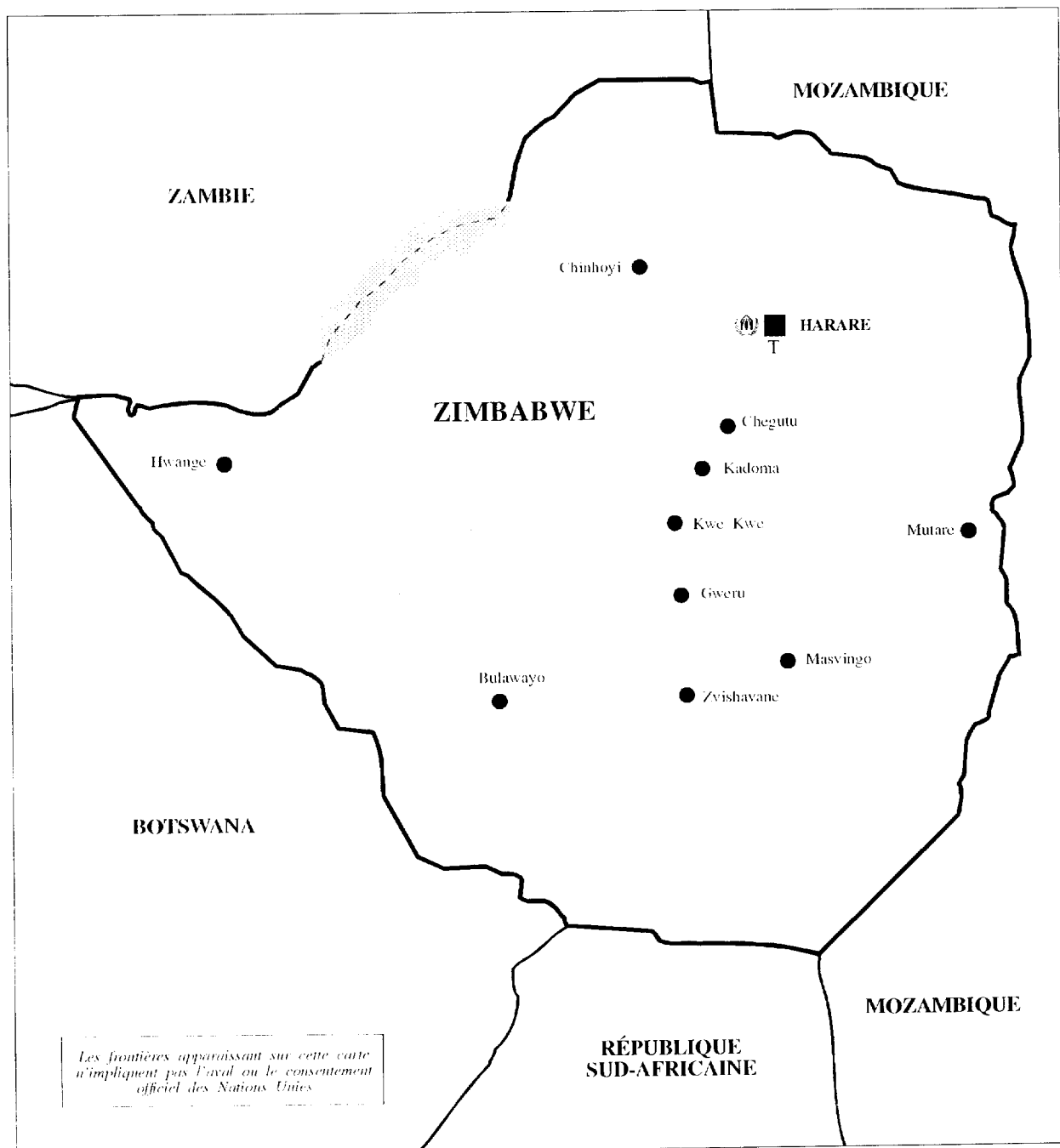


ZAMBIE



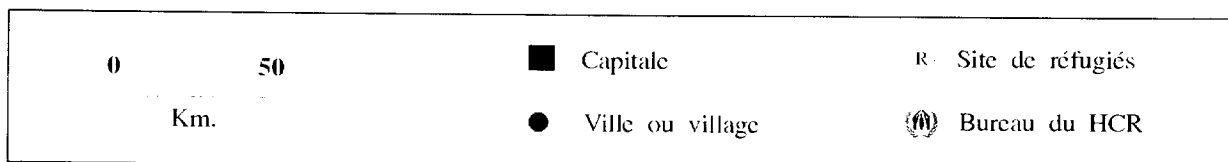
| | | |
|----------------------|---|---|
| <p>0 200 Km.</p> | <p>■ Capitale ● Ville ou village R Zone d'implantation de réfugiés ou personnes déplacées T Centre de transit</p> | <p>■ Région ayant une population de réfugiés ou personnes déplacées Bureau du HCR</p> |
|----------------------|---|---|

ZIMBABWE



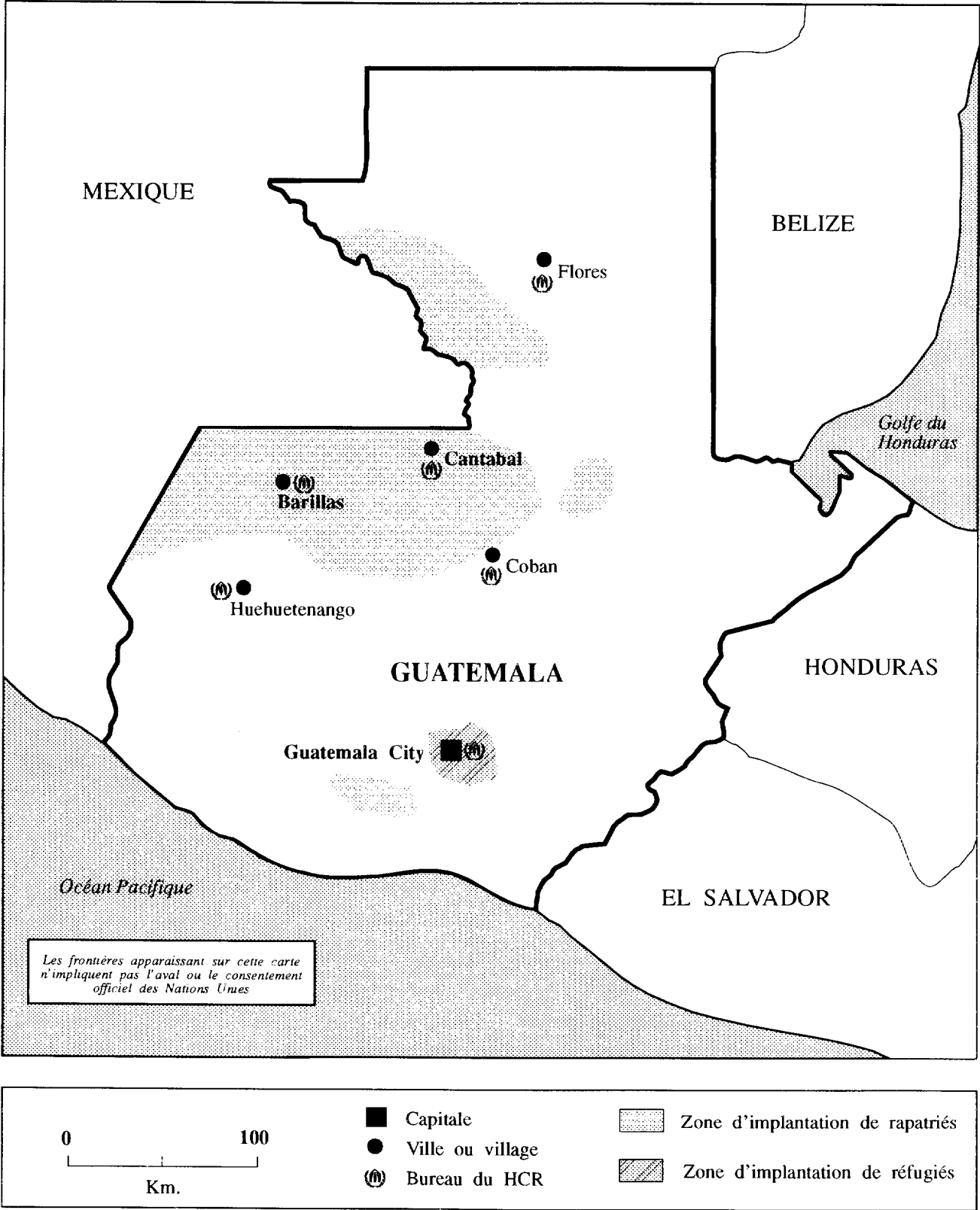
| | | | |
|-----|-----|--------------------|---------------------|
| 0 | 100 | ■ Capitale | T Centre de transit |
| Km. | | ● Ville ou village | ○ Bureau du HCR |

ZONES AFFECTÉES PAR LES CRISES AU BURUNDI ET RWANDA

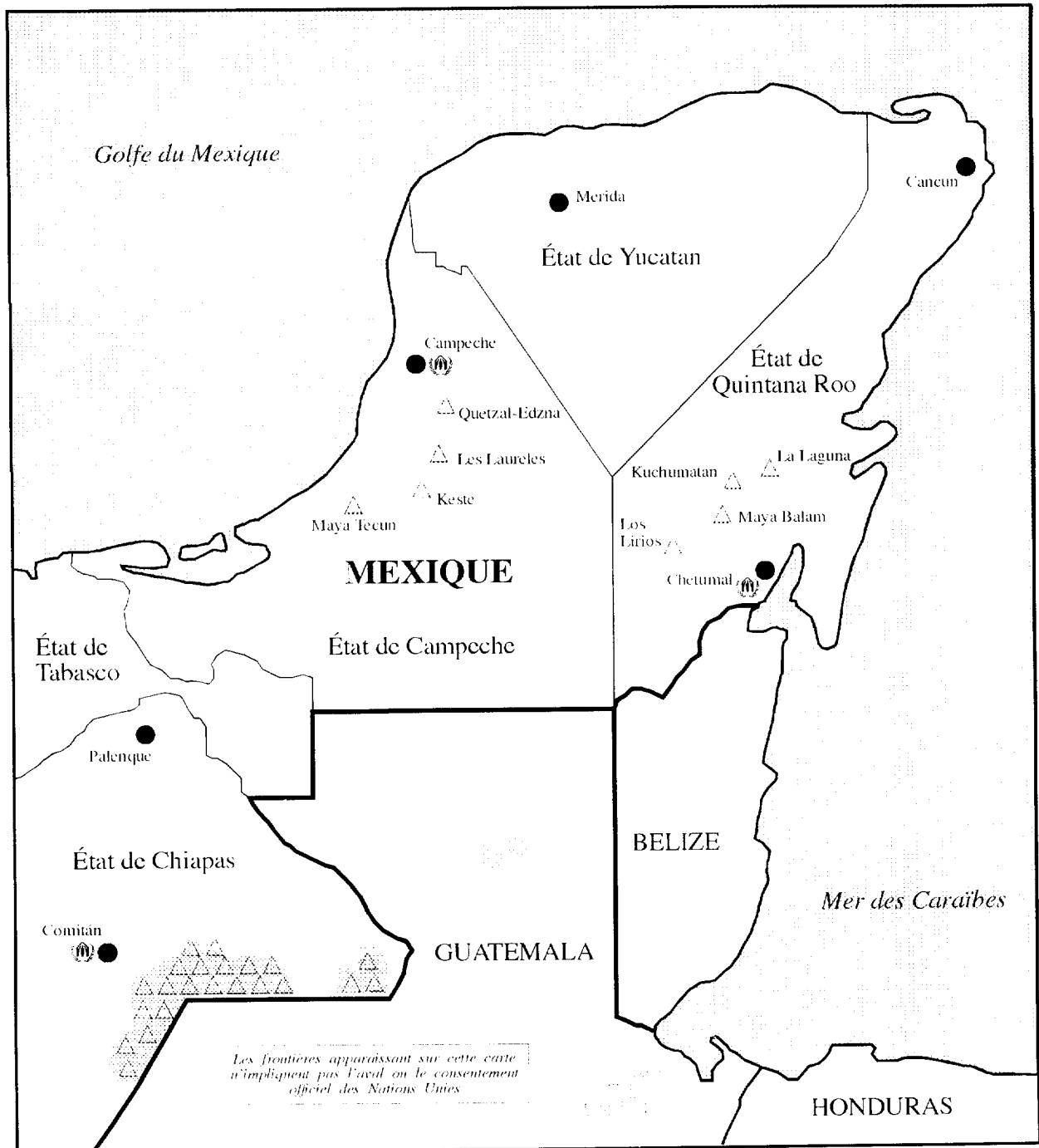


II. AMERIQUES ET CARAIBES

GUATEMALA

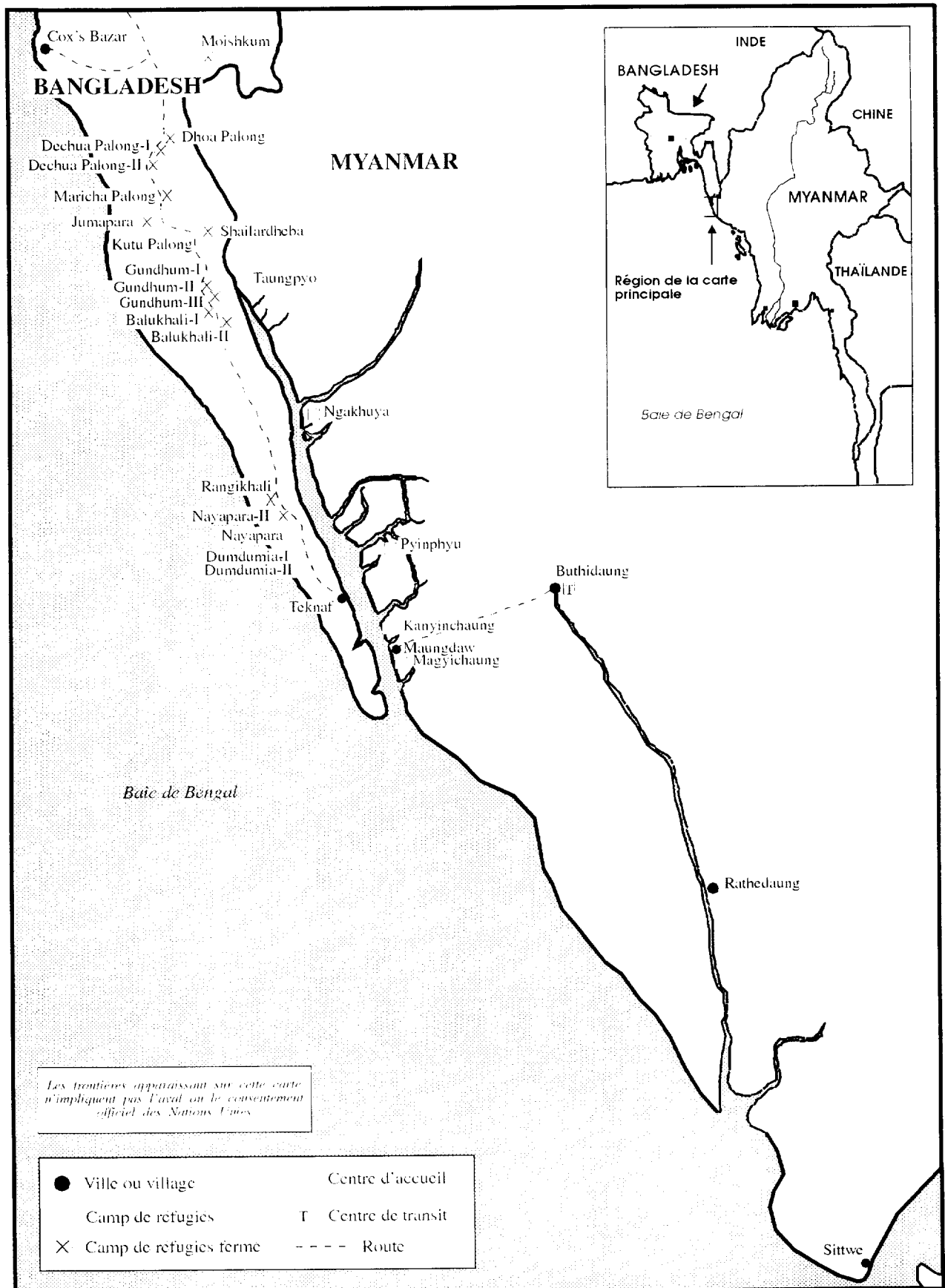


MEXIQUE

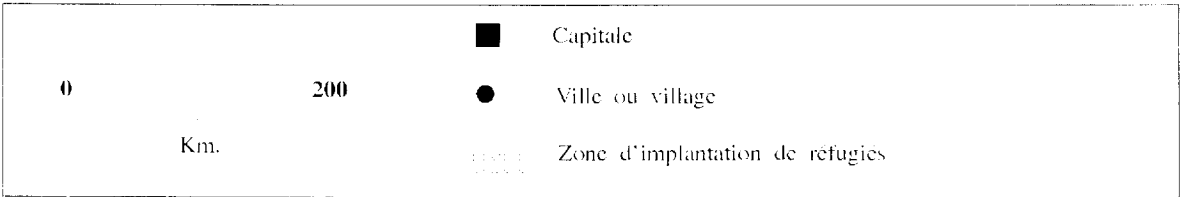
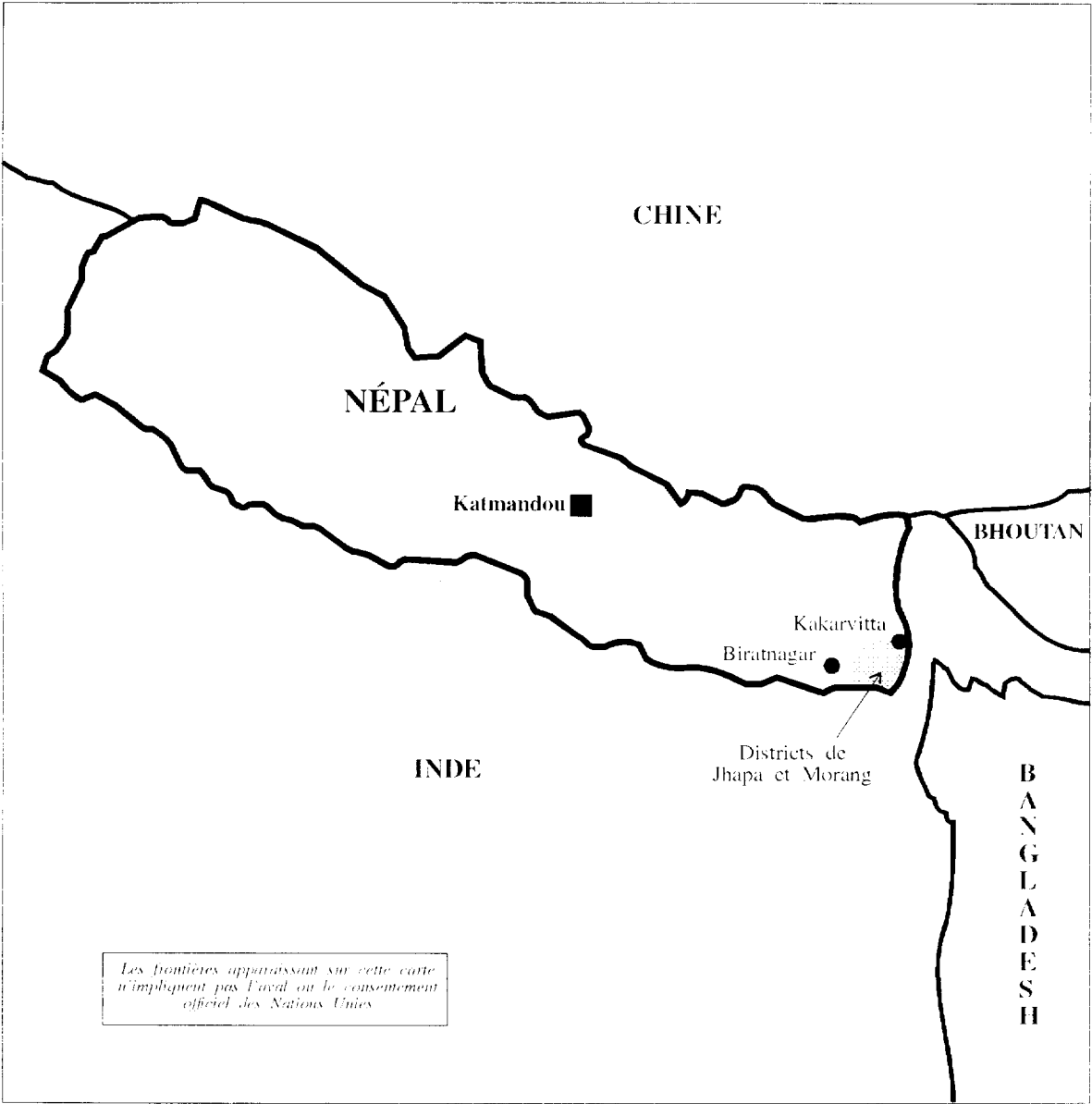


III. ASIE ET OCEANIE

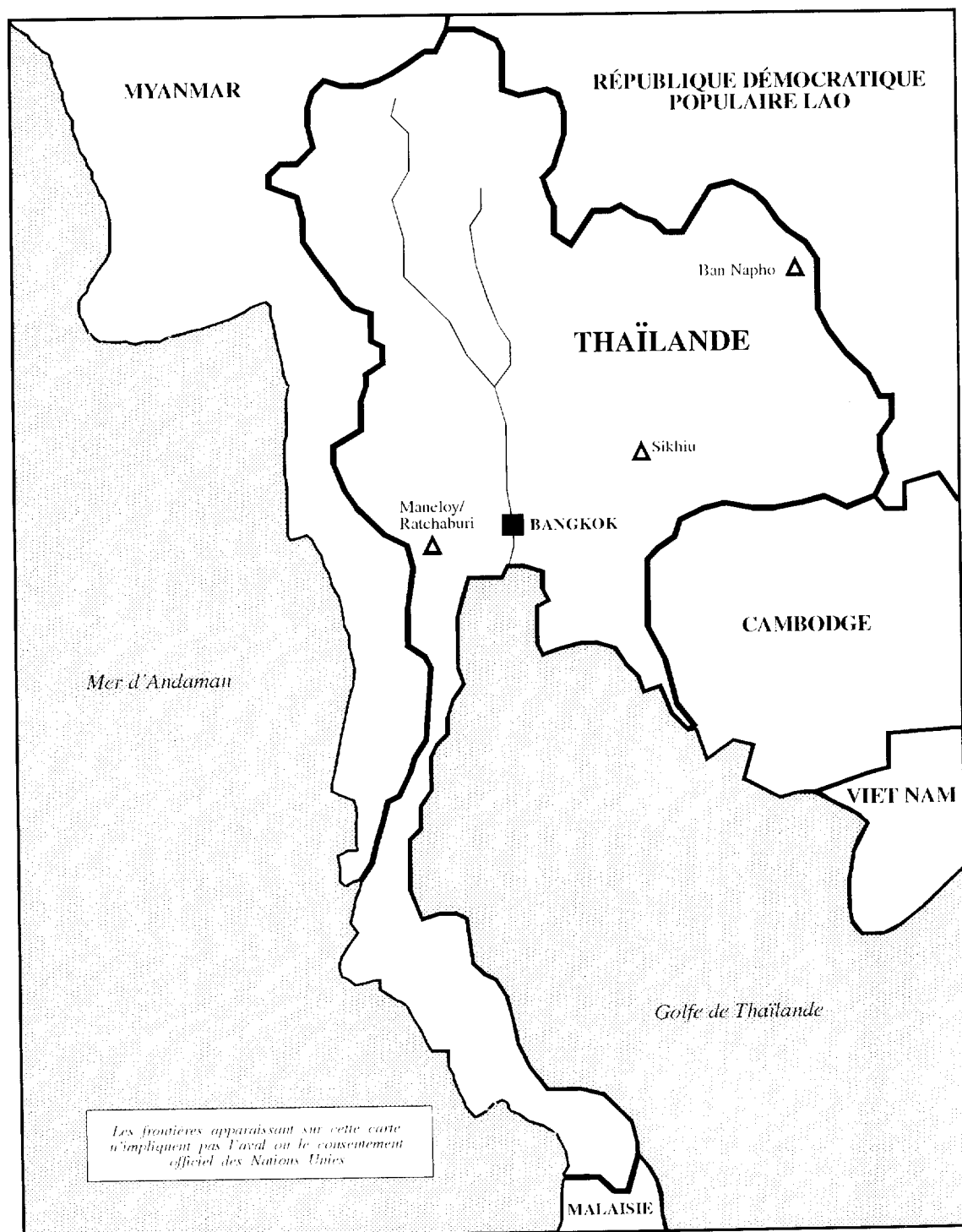
BANGLADESH/MYANMAR



NÉPAL



THAÏLANDE



0

200

Km.



Capitale



Camp ou centre de rassemblement de réfugiés ou
de personnes déplacées

IV. EUROPE

ANCIENNE YOUGOSLAVIE



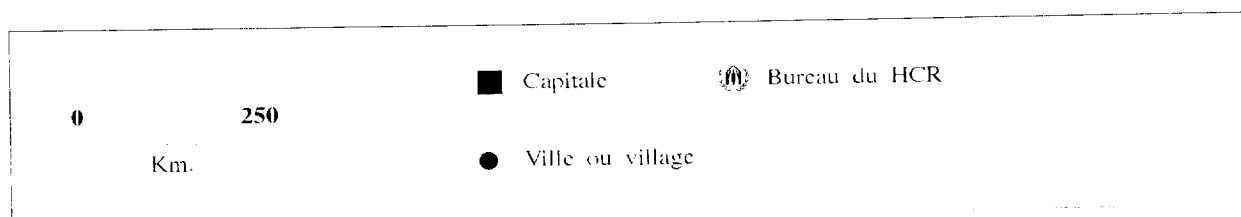
Bureaux du HCR



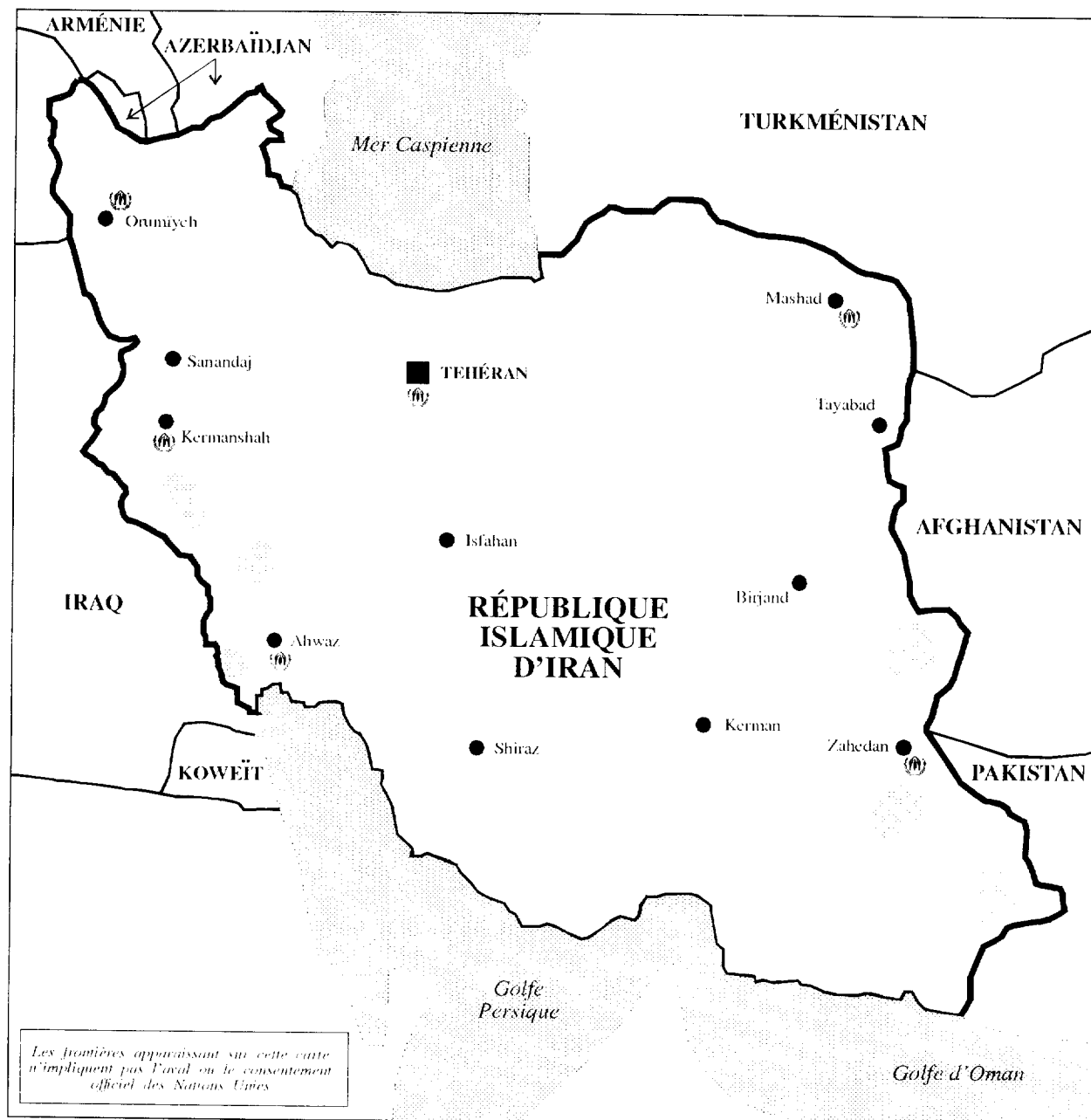
ATNUSO

V. ASIE DU SUD-OUEST, AFRIQUE DU NORD ET MOYEN-ORIENT

AFGHANISTAN

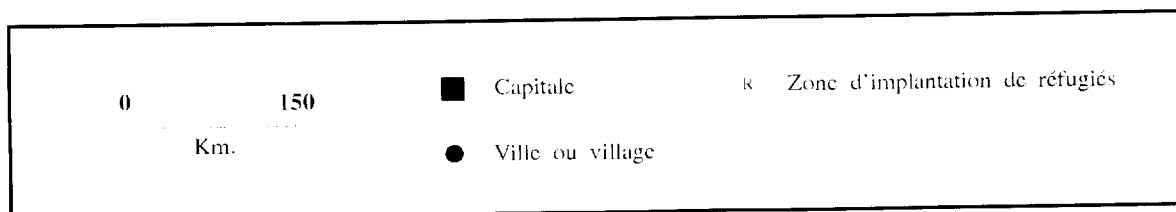
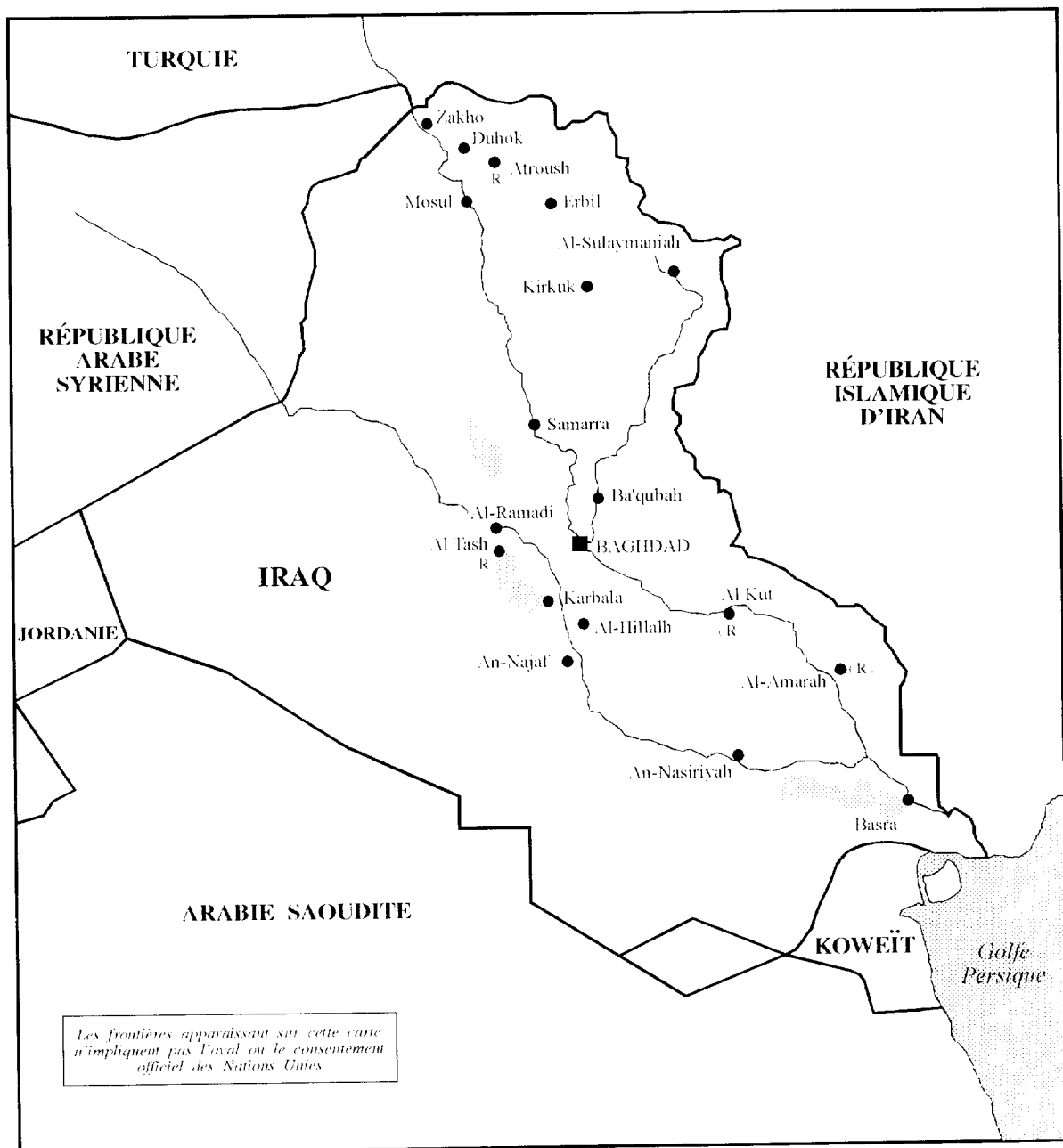


RÉPUBLIQUE ISLAMIQUE D'IRAN

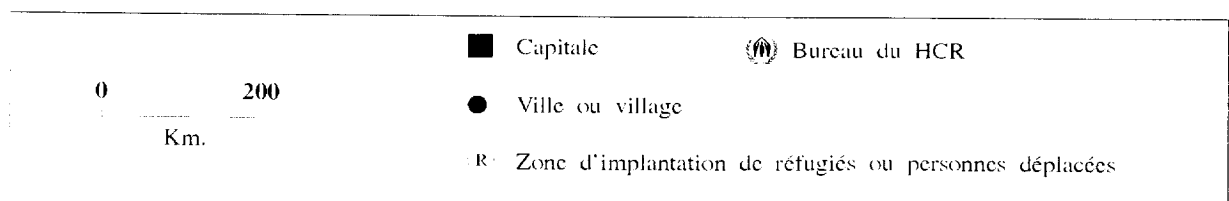
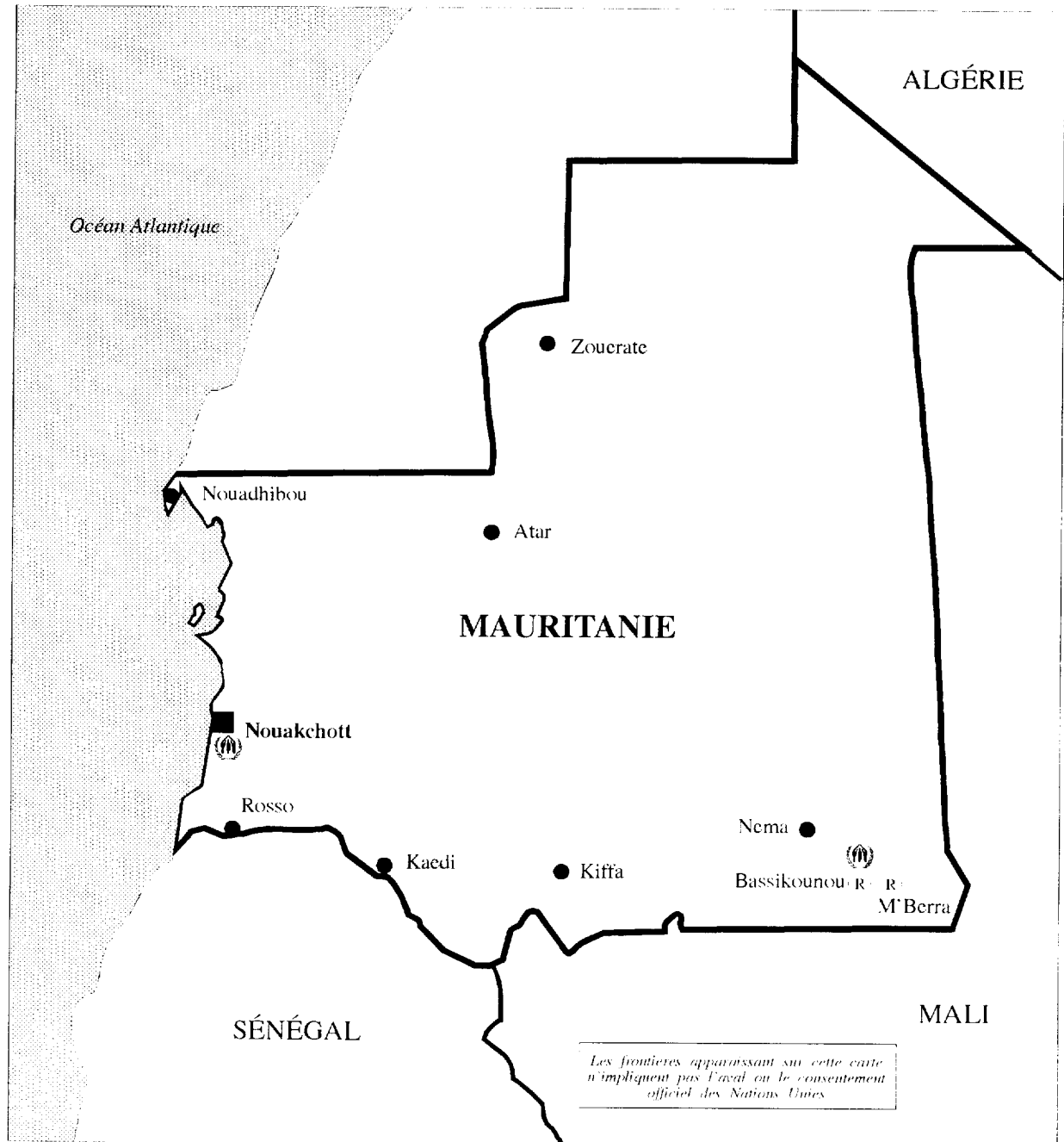


| | | | |
|-----|-----|--------------------|--|
| 0 | 300 | ■ Capitale | ▨ Zones d'implantation de réfugiés irakiens |
| Km. | | ● Ville ou village | ▨ Zones d'implantation spontanée de réfugiés afghans |
| | | ☎ Bureau du HCR | |

IRAQ



MAURITANIE



PAKISTAN



| | | | |
|-----|-----|--------------------|---|
| 0 | 200 | ■ Capitale | 🏠 Bureau du HCR |
| Km. | | ● Ville ou village | ☁️ Région comprenant une population de réfugiés |

YÉMEN

